

Uchwała Nr XI/114/07
Rady Miejskiej w Grodkowie
z dnia 26 września 2007r.

w sprawie wyłączenia z zakresu ustaleń miejscowego planu zagospodarowania przestrzennego niektórych miejscowości Gminy Grodków granic wybranych terenów zamkniętych

Na podstawie art. 4 ust. 3 i art. 14 ust. 4 i 6 ustawy z dnia 27 marca 2003r. o planowaniu i zagospodarowaniu przestrzennym (Dz. U. Nr 80, poz. 717, z 2004r. Nr 6, poz. 41, Nr 141, poz. 1492, z 2005r. Nr 113, poz. 954, Nr 130, poz. 1087, z 2006r. Nr 45, poz. 319, Nr 225, poz. 1635, z 2007r. Nr 127, poz.880) Rada Miejska w Grodkowie uchwała, co następuje:

§ 1

W związku z decyzją Ministra Infrastruktury Nr 62 z dnia 26 września 2005r. w sprawie ustalenia terenów, przez które przebiegają linie kolejowe, jako terenów zamkniętych, z zakresu ustaleń uchwały Rady Miejskiej w Grodkowie Nr XXXIII/360/06 z dnia 28 czerwca 2006r. wyłącza się wskazane tereny zamknięte.

§ 2

Granice terenów zamkniętych dotyczą następujących działek i obrębów:

- obręb Gałaczyce – dz. Nr Nr: 187, 403, 90,
- obręb Sulisław – dz. Nr 113

i zostały określone na mapie ewidencji gruntów, będącej załącznikiem graficznym do niniejszej uchwały.

§ 3


Wykonanie uchwały powierza się Burmistrzowi Grodkowa.

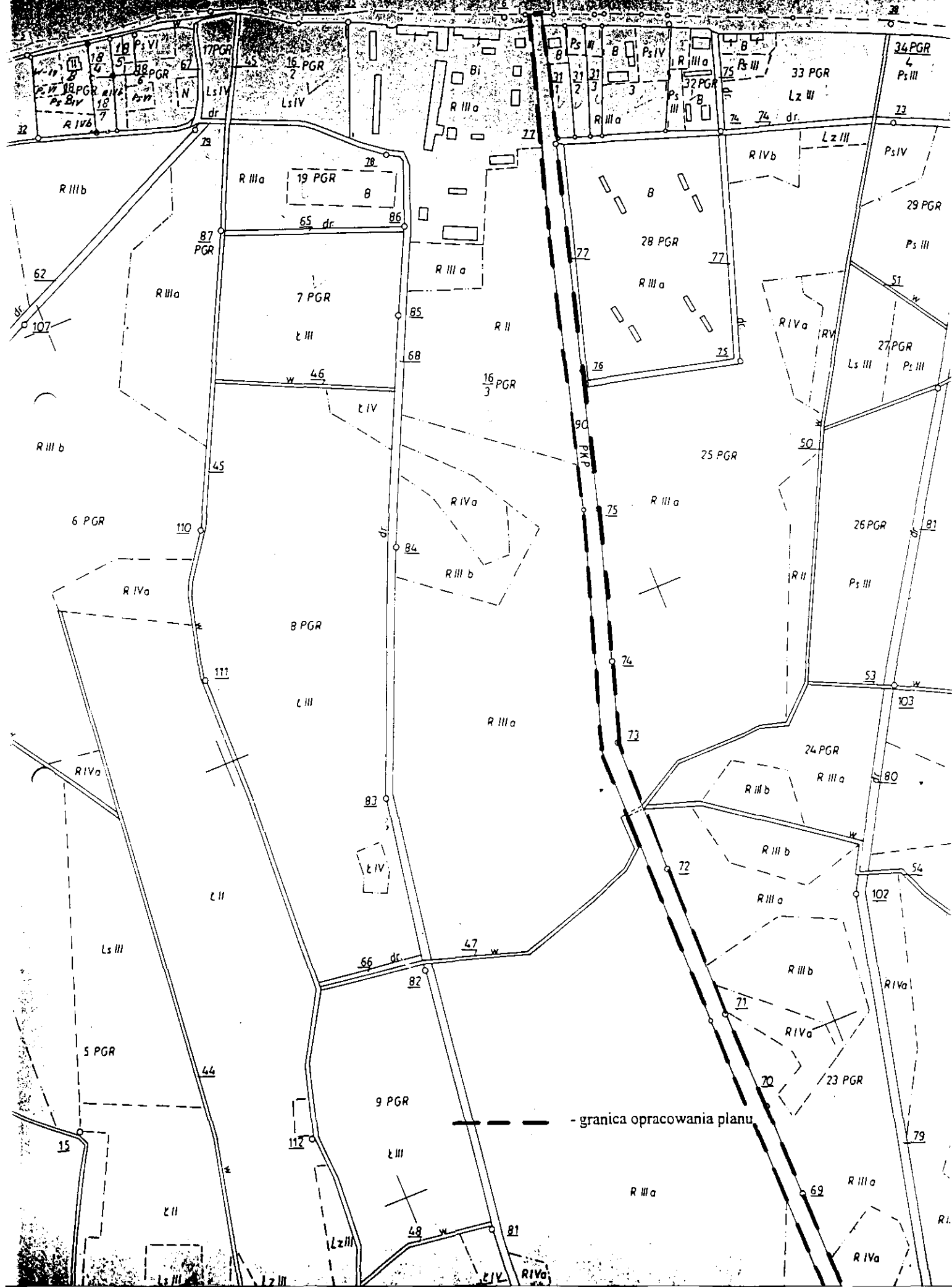
§ 4

Uchwała wchodzi w życie z dniem podjęcia.

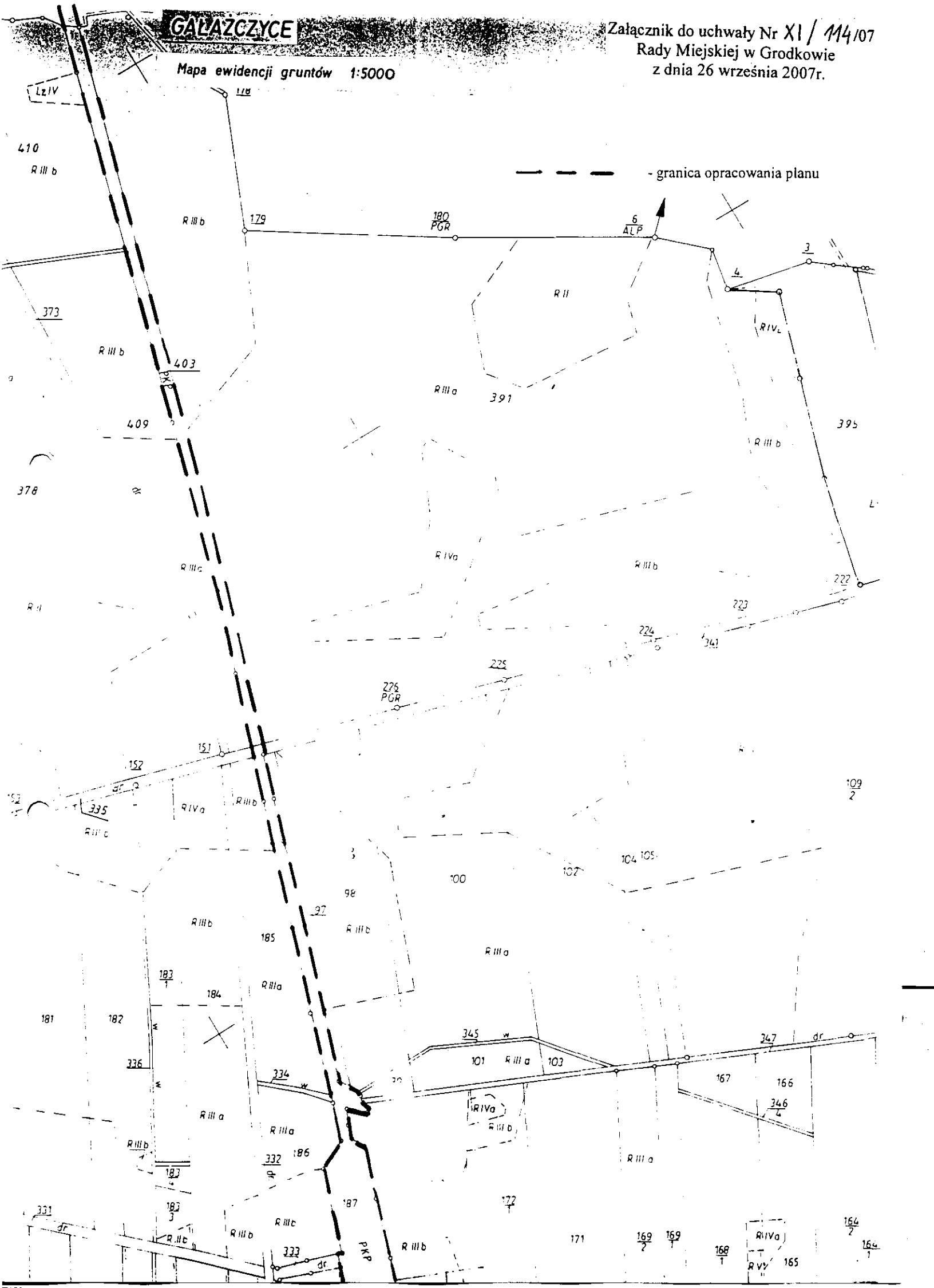
PRZEWODNICZĄCY RADY

inż. Karol Grzybowski



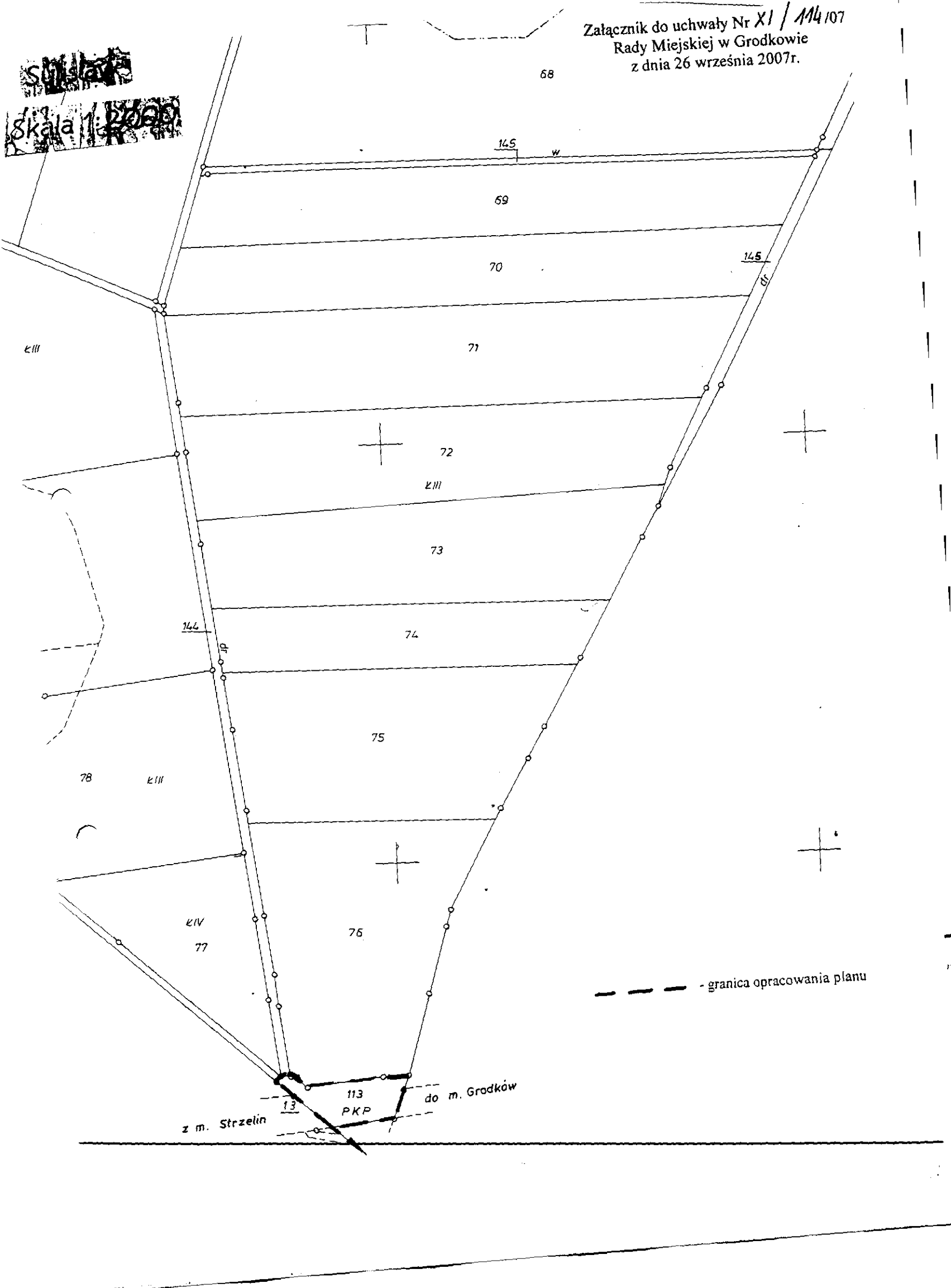


Mapa ewidencji gruntów 1:5000



Załącznik do uchwały Nr XI / 114/107
Rady Miejskiej w Grodkowie
z dnia 26 września 2007r.

Skala 1:2000



----- - granica opracowania planu