

**PLAN ROZWOJU LOKALNEGO DLA
GMINY GRODKÓW**

Załącznik do uchwały Nr XVII/185/08
Rady Miejskiej w Grodkowie
z dnia 23 kwietnia 2008r.

**PLAN ROZWOJU LOKALNEGO
DLA GMINY GRODKÓW
na lata 2007-2013**

***URZĄD MIEJSKI
49-200 GRODKÓW
UL. WARSZAWSKA 29***

**PLAN ROZWOJU LOKALNEGO DLA
GMINY GRODKÓW**

Grodków 2007r.

SPIS TREŚCI

I. Wstęp.....	4
II. Aktualna sytuacja społeczno- gospodarcza w Gminie Grodków	4
1. Położenie, powierzchnia, ludność	4
2. Środowisko i zasoby naturalne	5
a) Rezerваты przyrody.....	5
b) Pomniki przyrody	6
c) Zabytkowe parki	7
d) Użytki ekologiczne	7
e) Lasy	8
f) Stan środowiska przyrodniczego	8
g) Klimat	8
h) Warunki wodne	9
i) Eksploatacja surowców naturalnych	9
j) Gleby	9
3. Turystyka i jej zasoby.....	12
4. Analiza uwarunkowań wynikająca z zagospodarowania przestrzennego	13
a) Infrastruktura komunikacyjna.....	13
b) Gospodarka wodno-ściekowa.....	16
c) Gospodarka odpadami	20
d) Gospodarka energetyczna.....	21
e) Energia elektryczna	26
f) Gazownictwo	26
g) Telekomunikacja	27
III. Sfera społeczna	28
1. Sytuacja demograficzna i społeczna.....	28
2. Warunki i jakość życia mieszkańców.....	29
3. Określenie grup społecznych wymagających wsparcia.....	31
4. Organizacje pozarządowe.....	37
5. Analiza zasobów mieszkaniowych Gminy Grodków.....	40
6. Oświata	42
7. Straż pożarna	45
8. Służba zdrowia	46
9. Kultura	48
IV. Gospodarka i rynek pracy.....	53
V. Analiza SWOT	55
VI. Uwarunkowania Strategiczne Przedsięwzięcia	56
1. Strategia Rozwoju Województwa Opolskiego	56
2. Regionalny Program Operacyjny Województwa Opolskiego na lata 2007-2013	60
3. Strategia Rozwoju Gminy Grodków na lata 2007-2020	68
4. Studium uwarunkowań i kierunków zagospodarowania przestrzennego Gminy Grodków	68
5. Plany zagospodarowania przestrzennego dla Gminy Grodków.....	71
VII. Zadania polegające na poprawie sytuacji na terenie Gminy Grodków- założenia Planu Rozwoju Lokalnego dla Gminy Grodków	73
1. Lista zadań do zrealizowania w ramach planu rozwoju lokalnego w latach 2007-2013	74
2. Powiązania projektów z innymi działaniami realizowanymi na terenie	

**PLAN ROZWOJU LOKALNEGO DLA
GMINY GRODKÓW**

Gminy/ powiatu/ województwa.....	74
VIII. System wdrażania planu rozwoju lokalnego dla Gminy Grodków	75
1. Założenia ogólne.....	75
2. Mechanizm wdrażania i finansowania planu rozwoju lokalnego dla Gminy Grodków	76
3. Działania związane z wdrożeniem i finansowaniem planu rozwoju lokalnego w części związanej z innymi beneficjentami niż Gmina Grodków.....	76
4. Działania związane z samodzielnym wdrażaniem i finansowaniem planu rozwoju lokalnego przez innych końcowych beneficjentów z Gminy Grodków	77
5. Podstawowe zasady finansowania projektów.....	77
6. Sposoby monitoringu, oceny i komunikacji społecznej.....	79
7. Promocja Planu Rozwoju Lokalnego dla Gminy Grodków na lata 2007-2013	81
IX. Załączniki	82

PLAN ROZWOJU LOKALNEGO DLA GMINY GRODKÓW

I. WSTĘP

Niniejszy Plan Rozwoju Lokalnego obejmuje swoim zakresem obszar Gminy Grodków i dotyczy okresu lat 2007-2013 oraz kolejnego okresu programowania Unii Europejskiej tj. lata 2014-2020.

Władze samorządowe, wychodząc naprzeciw potrzebom społeczeństwa, w celu dalszego rozwoju Gminy Grodków, podjęły się realizacji zadań sprzyjających ochronie środowiska, aktywizacji rozwoju społeczno-gospodarczego oraz podnoszących konkurencyjność dla otoczenia.

W efekcie Gmina Grodków ma szansę stać się coraz bardziej atrakcyjnym partnerem do współpracy na polu gospodarczym, kulturalnym i społecznym. Kierując się zapisami wytyczającymi rozwój kraju, regionu, powiatu, gminy i miasta z inicjatywy Burmistrza Grodkowa przystąpiono do przygotowania kompleksowego planu rozwoju lokalnego Gminy.

II. AKTUALNA SYTUACJA SPOŁECZNO - GOSPODARCZA W GMINIE GRODKÓW

1. Położenie, powierzchnia, ludność

Gmina Grodków obejmuje obszar o pow. 28 456 ha (w tym miasto 988 ha) i liczy (wg stanu na dzień 07.01.2007r.) 19 972 mieszkańców (w tym miasto 8 969). Gęstość zaludnienia w Grodkowie wynosi 908 osób /km². Całkowita powierzchnia miasta Grodków wynosi 9,88 km².

Miasto – Gmina Grodków jest jedną z 71 gmin województwa opolskiego. Graniczy z 5 gminami województwa opolskiego: Olszanka, Niemodlin, Skoroszyce, Pakosławice i Kamiennik. Położona jest w jego południowo-zachodniej części w powiecie brzeskim na Równinie Grodkowskiej, po lewej stronie doliny Nysy Kłodzkiej. Od północy granicą gminy jest autostrada A4, na wschodzie gmina Niemodlin, na południu gmina Skoroszyce, a na zachodzie woj. dolnośląskie. Miasto Grodków położone jest w centrum gminy. Odległość od najbardziej oddalonych od miasta miejscowości do Grodkowa wynosi: z Jaszowa 19 km, a Bogdanowa 15 km. Miasto oddalone jest od Opola o 52 km i taka sama odległość dzieli je od Wrocławia.

Administracyjne miasto – gmina obejmuje miasto Grodków i 35 sołectw.

Największe wsie to Gnojna, Kopice, Bąków i Jędrzejów.

Gmina leży w ciągu ważnych arterii komunikacyjnych:

- przy trasie Wrocław – Nysa – Głuchołazy
- 8 km od odcinka Gliwice – Wrocław autostrady A4.

PLAN ROZWOJU LOKALNEGO DLA GMINY GRODKÓW

miejsce gminy w województwie



2. Środowisko i zasoby naturalne

Gmina Grodków obejmuje swoim zasięgiem dwa rezerваты.

a) Rezerваты przyrody

- **Rezerwat przyrody „KOKORYCZ”** - położony jest w dolinie Nysy Kłodzkiej na terenie nadleśnictwa Tułowice, gminy Grodków. Powierzchnia łączna wynosi 65,64 ha. Teren rezerwatu porasta głównie las dębowy w wieku 110-150 lat z domieszką lipy, jesionu, grabu i klona. W warstwie krzewów dominuje trzmielina i naloty jesionu. Powszechny jest tu zespół ągru niskiego w dwóch odmianach: kokoryczowa i z czosnkiem niedźwiedzim. W pierwszym podzespole rosną dwa gatunki kokoryczy: pusta i wątła. Od nich to wywodzi się nazwa rezerwatu. Zaznaczyć trzeba, że obie odmiany są na Opolszczyźnie wyjątkowo

PLAN ROZWOJU LOKALNEGO DLA GMINY GRODKÓW

rzadkie. Na obszarze rezerwatu wykształcił się również łąg wiązowo – jesionowy i łąg wierzbowo – topolowy.

Do roślin chronionych, rosnących w rezerwacie zaliczyć można śnieżyczkę przebiśnieg, łąnowo kwitnącą wczesną wiosną na łąkowych siedliskach oraz pierwiosnka wyniosłego. Rzadko spotykane inne gatunki to: czosnek niedźwiedzi, kokoryczka wielokwiatowa i żywokost bulwiasty.

Występują tu 92 gatunki roślin naczyniowych a osobliwością przyrodniczą są dorodne, pomnikowe okazy dębów, jesionów i lip.

Do głównych zagrożeń rezerwatowego drzewostanu zaliczyć należy przede wszystkim niewłaściwą gospodarkę leśną, w szczególności wycinane najbardziej okazałych sztuk drzew, co może doprowadzić do zaburzenia struktury wiekowej zespołu.

Dla uchronienia rezerwatu od negatywnych skutków oddziaływania z zewnątrz zaprojektowano wokół niego otulinę o powierzchni 127,96 ha.

- Rezerwat przyrody „DĘBINA” – położony jest na terenie gminy Grodków, nadleśnictwa Tułowice w okolicy Głębocka i Pepic. Jego powierzchnia to 97,97 ha

Rezerwat utworzono w celu ochrony rzadkiego w kraju drzewostanu łągowego w odmianie czosnkowej, zachowanego w prawie naturalnym stanie. Drzewostan w wieku ok. 120-160 lat buduje przede wszystkim dąb, jesion oraz lipa. Jako domieszka występuje dąb czerwony, grab, modrzew, klon, jawor, świerk. W warstwie krzewów wyróżnia się trzmielina, bez czarny, podrosty brzozy, lipy i czeremchy. Marginalnie występuje łąg topolowo - wierzbowy. Wielką osobliwością szaty roślinnej jest tu łąnowo występująca śnieżyczka przebiśnieg, której w takiej ilości próżno szukać w innych rejonach Opolszczyzny. Z gatunków chronionych spotykamy w „Dębinie” pierwiosnka lekarskiego, kruszynę pospolitą, a z roślin rzadkich – kokoryczkę wielokwiatową, czosnek niedźwiedzi i żywokost bulwiasty. Ogromne egzemplarze dębów i jesionów dochodzące do 150 cm pierśnicy, podkreślają wiekowy charakter tego zbiorowiska i stoją na straży stabilności leśnego ekosystemu. Stabilność ta zagrożona jest przede wszystkim zmianą poziomu wód gruntowych, a więc niewłaściwą gospodarką melioracyjną na terenach okolicznych upraw rolnych oraz nasilającymi się w ostatnich latach kradzieżami grubizny.

b) Pomniki przyrody

Lp.	Nr rej.	Gatunek	Miejsce	Wiek (lata)	Obwód pnia (cm)	Wys. (m)
1	23	Dąb szypułkowy	Kopice park	300	470	26
2	23	Dąb szypułkowy	Kopice park	350	540	27
3	23	Dąb szypułkowy	Kopice park	500	720	22
4	23	Dąb szypułkowy	Kopice park	500	694	25
5	23	Dąb szypułkowy	Kopice park	350	533	27
6	24	Lipa drobnolistna	Kopice obok szosy	150	460	24
7	100	Dąb szypułkowy	Dębina obok leśniczówki	450	539	25
8	101	Lipa drobnolistna	Gałązczyce obok drogi	200	362	24

**PLAN ROZWOJU LOKALNEGO DLA
GMINY GRODKÓW**

9	250	Dąb szypułkowy	Kopice obok mostu	400	530	26
10	252	Dąb szypułkowy	Grodków obok Domu Kultury	400	465	20
11	285	Dąb szypułkowy	Żelazna las oddz.32	400	501	22
12	301	Dąb szypułkowy	Jędrzejów las oddz.53	250	585	31
13	429	Dąb szypułkowy	Kopice park	250	504	23
14	431	Lipa drobnolistna o 6-ciu zrośniętych pniach	Kopice park	120	156-206	25-27
15		Dąb szypułkowy	Osiek Grodkowski			
16		Miłorząb dwukłapowy	Wierzbnik			
17		Platan klonolistny	Wierzbnik			
18		Dąb szypułkowy	Dębina			
19		Dąb szypułkowy	Dębina			

c) Zabytkowe parki na terenie gminy Grodków

W gminie Grodków istnieje obecnie 10 parków dworskich i jeden przypałacowy, uznane za zabytki kultury. Parki te znajdują się w miejscowościach:

- Gałączyce – park dworski o powierzchni 1,79 ha,
- Gierów - park dworski o powierzchni 2,00 ha,
- Gnojna - park dworski o powierzchni 2,00 ha,
- Jędrzejów – park dworski o powierzchni 3,50 ha, zadrzewiony gatunkami drzew liściastych z domieszka świerku,
- Kobiela – park dworski o powierzchni 3,89 ha,
- Kopice – park przypałacowy o powierzchni 69,70 ha. Zadrzewienia liściaste są pozostałością dawnych lasów łągowych, można tu spotkać chronione rośliny takie jak: kopytnik pospolity, czworolist pospolity. Jest to jeden z piękniejszych kompleksów na Opolszczyźnie. Ogromną wartość parku podwyższają malownicze ruiny pałacu i innych starych budowli rozsianych po całym parku. Uroku dodaje usytuowany przed pałacem staw. Kompleks ten zasługuje na szczególną ochronę i szybką renowację.
- Osiek Grodkowski – park dworski o powierzchni 5,18 ha,
- Strzegów – park dworski o powierzchni 5,00 ha,
- Starowice – park dworski o powierzchni 3,69 ha,
- Sulisław – park dworski o powierzchni 3,90 ha,
- Wierzbnik - park dworski o powierzchni 2,77 ha.

d) Użytki ekologiczne

Jedynym użytkiem ekologicznym w gminie jest „Kanał Młyński” o powierzchni całkowitej 5,07 ha. Leży on częściowo w gminie Grodków, a częściowo w gminie Olszanka. Część grodkowska, leży w obrębie nadleśnictwa Tułowice (okolice Niemodlina) leśnictwo Głębocko i zajmuje powierzchnię 2,85 ha, natomiast część należąca do gminy Olszanka to 2,22 ha.

PLAN ROZWOJU LOKALNEGO DLA GMINY GRODKÓW

Użytek tworzy stare koryto kanału łączącego młyny wodne w miejscowościach: Głębocko – Osiek Grodkowski – Michałów. Jest to bagno porośnięte czeremchą zwyczajną i bzem czarnym. Występują tu pokrzywa i kmieć błotna. „Kanał Młyński” jest też miejscem żerowania i bytowania ptactwa wodnego, w tym bociana czarnego i kaczek.

e) Lasy

Na terenie Gminy Grodków znajdują się **4.185 ha** lasów państwowych, administrowanych przez jednostki leśne:

- Państwowe Gospodarstwo Leśne, Lasy Państwowe, Nadleśnictwo Tułowice,
- Państwowe Gospodarstwo Leśne, Lasy Państwowe, Nadleśnictwo Prudnik,
- Lasy Państwowe, Nadleśnictwo Henryków,
- Lasy Państwowe, Nadleśnictwo Brzeg.

Zasoby lasów w rolnictwie indywidualnym wynoszą: - **78 ha**.

Są to przeważnie bory mieszane z takimi gatunkami jak: świerk, dąb, sosna, w domieszcze jesion, olsza czarna, modrzew, brzoza.

Lasy w gminie położone są w dorzeczu Nysy Kłodzkiej, do której wpadają liczne rzeczki i potoki, w tym Młynówka, Stara Struga i Struga Grodkowska. Cieki te płyną w naturalnych korytach, stanowiąc cenną pozostałość naturalnej przyrody. Lasy mają charakter typowo nizinny, choć występują liczne niewielkie pagórki i wzniesienia. Tereny te są ostoją wielu gatunków zwierząt łownych (jeleń, sarna, dzik, lis, borsuk, kuna) i chronionych (orzeł bielik, bocian czarny, żuraw, wydra i bóbr)

Urozmaicona rzeźba terenu oraz liczne potoki pozwoliły na zlokalizowanie sieci stawów rybnych, co zdecydowanie podnosi walory turystyczne gminy Grodków.

Oprócz funkcji gospodarczych, lasy coraz częściej pełnią rolę poznawczą i turystyczną. Dla przyjeżdżających gości i mieszkańców Opolszczyzny Nadleśnictwa oferują liczne, zlokalizowane przy głównych trasach parkingi leśne.

f) Stan środowiska przyrodniczego

Stan środowiska na obszarze gminy kształtowany jest przez intensywne rolnictwo i ośrodek przemysłowy Grodków. Emisje przemysłowe i komunalne Grodkowa skoncentrowane są na małej powierzchni miasta i lokalnie obniżają jakość powietrza w samym mieście i jego okolicach. Znaczną poprawę jakości powietrza można uzyskać eliminując niską emisję spalin.

g) Klimat

Gmina Grodków znajduje się pod wpływem łagodnego termicznie klimatu Przedgórze Sudeckiego i Regionu Nadodrzańskiego, o dobrych warunkach nasłonecznienia i przewietrzania.

Dane klimatyczne:

- średnia roczna temperatura powietrza wynosi +8,1°C,
- przeważający kierunek wiatrów: południowy i południowo-zachodni,
- średnia prędkość wiatru: 3,5 m/s,
- roczna suma nasłonecznienia faktycznego wynosi 1400 h,
- wegetacja trwa 31,5 tygodnia, a jej początek następuje w drugiej dekadzie marca,

PLAN ROZWOJU LOKALNEGO DLA GMINY GRODKÓW

- suma opadów rocznych wynosi 600 - 640 mm, z czego w okresie wegetacji około 220 mm,
- roczna wilgotność względna wynosi około ok.78%.

h) Warunki wodne.

Pod względem hydrogeologicznym wschodnia, środkowa i południowa część gminy wchodzi w skład regionu opolskiego z głównymi poziomami wód użytkowych w utworach trzeciorzędu i czwartorzędu. W podłożu występują wody szczelinowo – porowe w utworach górnej kredy, które zalegają na głębokości od 20 do ponad 100 m. Ich wydajność mieści się w przedziale 10 – 70 m³/h (w rejonie Grodkowa do 120 m³/h).

Zachodnia część gminy to fragment przedsubdeckiego regionu hydrogeologicznego z głównym poziomem wód użytkowych w utworach czwartorzędu, który znajduje się na głębokości do 20m. Ich wydajność waha się w przedziale od kilku do około 100 m³/h. Poza dolinami rzecznyymi obszar cechuje się pełną lub połowiczną izolacją pierwszego poziomu użytkowego wód podziemnych od powierzchni terenu.

i) Eksploatacja surowców naturalnych.

Na terenie Gminy Grodków trwa eksploatacja złóż żwiru w pobliżu miejscowości Żelazna. W latach poprzednich dokonywano odkrywki żwiru we wsi Głębocko, w związku z czym jego zasoby w tamtym rejonie zostały znacznie wyeksploatowane i występują obecnie w znikomej wielkości.

Udokumentowane są natomiast złoża kruszywa w zachodniej części Gminy Grodków około **600 ha** gruntów we wsiach: Gola Grodkowska, Osiek Grodkowski, Żelazna, Głębocko, Kopice i Więcmierzyce.

j) Gleby.

Gleby na terenie Gminy Grodków są zróżnicowane. Głównie są to gleby średnie, wytworzone z glin lekkich i średnich oraz piasków naglinowych (bielicowe i brunatne). Ściśle z tym związany jest również podział Gminy Grodków w zależności od klas bonitacyjnych gruntów. Przeważają klasy: IVa i IVb. W mniejszych ilościach występują gleby klasy II i III w części zachodniej gminy oraz klasy V i VI w części południowej gminy.

Gmina Grodków jest gminą typowo rolniczą. Największą powierzchnię stanowią tradycyjne uprawy zbożowe tj: pszenica, kukurydza i jęczmień.

Powierzchnia **użytków rolnych** wynosi: - **22008 ha**,

na które składają się:

- grunty orne: - **19419 ha**,
- sady: - **69 ha**,
- łąki trwałe: - **1864 ha**,
- pastwiska trwałe: - **656 ha**,
- lasy i grunty leśne: - **4341 ha**,
- grunty pozostałe: - **2290 ha**.

Największą powierzchnię gruntów ornych zajmują uprawy zbożowe: pszenica ozima, jęczmień ozimy, jęczmień jary, kukurydza na ziarno jako rośliny towarowe, oraz żyto, pszenżyto i mieszanki zbożowe z przeznaczeniem na paszę.

PLAN ROZWOJU LOKALNEGO DLA GMINY GRODKÓW

Natomiast z upraw przemysłowych przeważają: - rzepak ozimy i buraki cukrowe.

Produkcją rolną głównie zajmują się: rolnicy indywidualni, Spółki Rolne, Rolnicze Spółdzielnie Produkcyjne, Kółka Rolnicze i Agencja Nieruchomości Rolnych.

* Liczba gospodarstw indywidualnych wynosi: - **1180 gospodarstw**.
Posiadają one we władaniu: - **12.340,47 ha**.

Struktura użytków rolnych w gminie Grodków przedstawia się następująco:

Pow. w ha	Ilość gospodarstw
- od 1 do 2	341
- od 2 do 5	242
- od 5 do 10	257
- od 10 do 15	129
- od 15 do 20	98
- powyżej 20	112

* 12 Spółek Rolnych powstałych na bazie byłego Kombinatoru Państwowych Gospodarstw Rolnych:

- Zakład Produkcji Rolnej „AGROPROD „ Wierzbnik: – **625 ha**,
- Zakład Produkcji Rolnej „ROLNIK „ Osiek Grodkowski: – **367 ha**,
- Zakład Rolno Przetwórczo Usługowo Handlowy „GO-ROL” Gola Grodkowska: -**692 ha**,
- Zakłady Rolne „SIECIBOROWICE” w Siecieborowicach: – **30 ha**,
- PHU „KOBİ „ w Kobieli: - **511 ha**,
- PR „KŁOS” Sp. z o. o w Więcmierzycach: - **463 ha**,
- „PARTNER” Sp. z o. o w Grodkowie: - **407 ha**,
- „NOWPOL Sp. z o. o Nowa Wieś Mała: - **294 ha**,
- „POLTERRA” Sp. z o. o w Więcmierzycach: - **60 ha**,
- „GIGANT” Sp. z o. o Pakosławice: - **1.082 ha**,
- „ROL-KOP” Sp. z o. o w Kopicach: - **634 ha**,
- „BJ” Sp. z o. o Sulisław: - **171 ha**,

* 8 Rolniczych Spółdzielni Produkcyjnych:

- Rolnicza spółdzielnia Produkcyjna Lubcz: - **221 ha**,
- Rolnicza spółdzielnia Produkcyjna Grodków: - **306 ha**,
- Spółdzielnia Produkcji Rolnej Wierzbnik: - **472 ha**,
- Spółdzielnia Produkcji Rolnej Bąków: - **393 ha**,
- Rolnicza Spółdzielnia Produkcyjna Gnojna: - **248 ha**,
- Rolnicza Spółdzielnia Produkcyjna Wojsław: - **702 ha**,
- Rolnicza Spółdzielnia Produkcyjna Jaszów: - **221 ha**,
- Rolnicza Spółdzielnia Produkcyjna Przylesie Dolne: - **594 ha**.

PLAN ROZWOJU LOKALNEGO DLA GMINY GRODKÓW

Inne osoby prawne:

- Agencja Nieruchomości Rolnych Oddział w Opolu: - **364 ha**,
- Kółko Rolnicze Lipowa: - **6,52 ha**,
- Kółko Rolnicze Jędrzejów: - **1.13 ha**,
- Nadleśnictwo Tułowice: - **20,61 ha**,
- Nadleśnictwo Prudnik: - **10,10 ha**,
- Parafia Rzymско – Katolicka Gałączyce: - **15,00 ha**,
- Parafia Rzymско – Katolicka Kopice: - **13,69 ha**,
- Parafia Rzymско – Katolicka Wierzbnik: - **15,00 ha**,
- Zarząd Gospodarki Wodnej Wrocław: - **1.43 ha**,
- Polski Związek Wędkarski Opole: – **7.43 ha** / stawy /,

Średnia wydajność w kwintalach z **1 ha** w latach **2002 – 2006** w gospodarstwach indywidualnych przedstawia się następująco:

- pszenica ozima: - **44,0**
- pszenica jara: - **38,4**,
- żyto: - **37,8**
- jęczmień ozimy: - **38,0**
- ziemniaki: - **186,0**
- buraki cukrowe: - **406,0**
- rzepak ozimy: - **24,0**
- kukurydza na ziarno: - **54,6**
- łąki siano: - **37,8**,
- pastwiska: - **26,9**

Jeżeli chodzi o obsadę zwierząt to w stosunku do lat ubiegłych nastąpił znaczny spadek pogłowia hodowli bydła. Natomiast obsada trzody chlewnej jest skokowa w zależności od ceny rynku. Niemniej jednak w obecnym okresie zauważa się wzrost obsady trzody chlewnej.

Na terenie Gminy Grodków działają 2 jednostki skupujące zboże tj.:

- ANIMEX Grupa Paszowa SA,
- AGRO-AS w Grodkowie

Skupem mleka zajmuje się natomiast **Okręgowa Spółdzielnia Mleczarska w Kole** z siedzibą w Grodkowie.

Kondycja finansowa podmiotów zajmujących się rolnictwem:

Kondycja finansowa zarówno w gospodarstwach indywidualnych jak i w gospodarstwach osób prawnych jest średnia, a w niektórych przypadkach słaba, powodująca zmniejszenie stanu zatrudnienia i spadek produkcji – chowu bydła i trzody chlewnej.

Głównym problemem rolnictwa indywidualnego na terenie Gminy Grodków jest rozdrobnienie gospodarstw – małe powierzchnie. Następnym problemem jest brak stabilności cen i możliwość zbywania płodów rolnych jak również wysokie ceny środków do produkcji rolnej, oraz urządzeń rolniczych, co w konsekwencji wpływa na rentowność gospodarstw rolnych.

Do bardzo ważnych problemów należy zaliczyć także brak melioracji pól powodujące rozlewiska na polach i ich podtopienia.

PLAN ROZWOJU LOKALNEGO DLA GMINY GRODKÓW

3. Turystyka i jej zasoby

Zróżnicowane i czyste środowisko przyrodnicze oraz doskonałe położenie sprawiają, że gmina jest atrakcyjnym miejscem dla aktywnych form wypoczynku. Dlatego też, jednym z kierunków rozwoju gminy przyjętym w planie zagospodarowania przestrzennego, jest rekreacja.

W Głębocku znajdują się 2 zbiorniki wodne o powierzchni 42ha powstałe po byłej zwirowni. Ich linia brzegowa jest bardzo ciekawie ukształtowana, dając tym samym możliwość wypoczynku indywidualnym osobom jak i stwarzając warunki do biwakowania w większych grupach. W 2003 roku gmina sprzedała teren, a inwestor zadeklarował utworzenie ośrodka rekreacyjnego pn.: „Leśna Przystań”.

Położone malowniczo wsie gminy tworzą piękne panoramy z dominującymi sylwetami wież i kościołów gotyckich, barokowych, neostylowych oraz wież zamków i pałaców położonych w zespołach parków. Na wsiach dominuje zabudowa podkreślająca charakter wsi opolskiej.

Baza turystyczna:

Jednym z ważniejszych atutów gminy są zabytki, których wiek szacuje się na XII-XIX. Chcąc zwiedzić wszystkie z nich trzeba poświęcić co najmniej kilka dni.

Zajazd Grodek – dysponuje 16 pokojami dla 49 osób. Wszystkie pokoje wyposażone są w łazienkę, a niektóre w TV. Zajazd przystosowany jest do organizowania przyjęć okolicznościowych, a także różnego typu zjazdów i konferencji. Zajazd posiada własny parking. W roku 2008 został oddany hotel przy ul. Kasztanowej, który proponuje 60 miejsc noclegowych.

W 2007r. przybył Inwestor, który zadeklarował wykonanie remontu, przebudowy i rozbudowy zabytkowego pałacu w Sulisławiu na wysokiej klasy hotel (cztero- lub pięciogwiazdkowy) wraz z centrum SPA i odnowy biologicznej oraz budowę drugiego budynku hotelowego. W planie jest także przebudowa i odnowienie przypałacowych zabudowań folwarcznych z przeznaczeniem na cele gastronomiczne, rekreacyjne i przyjmowanie gości.

Cały kompleks przewidywany jest docelowo na obsługę 120-130 gości. Mieści się na bardzo rozległym obszarze (ok. 7 hektarów) i istnieje możliwość całkowitego odcięcia go od „świata zewnętrznego” na potrzeby konkretnego wydarzenia. Obiekt będzie miał monitoring i ochronę przez 24 godziny na dobę.

Rekreacja:

- Gospodarstwo agroturystyczne w Jeszkotlach posiada konie wierzchowe, oraz umożliwia połów ryb we własnych stawach hodowlanych,

- Skansen Pani Drozd w Głębocku,

- Ośrodek wypoczynkowy na byłej zwirowni w Głębocku „LEŚNA PRYZYSTAŃ” - Ośrodek ten będzie wyposażony w halę sportową, w skład której będą wchodziły: siłownia i sauna; boisko do badmintonu i korty tenisowe.

W północnej części obiektu usytuowany będzie hotel na 60 miejsc noclegowych wraz z salą konferencyjną i restauracją. Plaża i kąpielisko oraz pola namiotowe będą spełniały wszelkie wymogi sanitarne.

PLAN ROZWOJU LOKALNEGO DLA GMINY GRODKÓW

Udostępnionych również będzie 30 domków letniskowych wraz z placami zabaw dla dzieci oraz przystanią dla sprzętu wodnego i rowerowego.

4. Analiza uwarunkowań wynikających z zagospodarowania przestrzennego

a) Infrastruktura komunikacyjna

Położenie Gminy Grodków jest jej istotnym atutem – zarówno pod względem krajowej jak i międzynarodowej komunikacji drogowej. Szczególną zaletą jest przebiegająca przez gminę autostrada A-4 oraz skomunikowanie jej poprzez „Węzeł Przyleski” z infrastrukturą drogową gminy. Gmina Grodków stanowi korytarz przelotowy dla transportu odbywającego się od granicy państwa do autostrady A-4. Obecnie droga wojewódzka nr 401 będąca jedynym połączeniem z autostradą przebiega przez centrum miasta Grodkowa. Wzrost liczby pojazdów samochodowych, korzystających z tego dogodnego połączenia granicy państwa z autostradą A-4 stwarza coraz większe uciążliwości zarówno akustyczne jak pod względem przepustowości dróg na terenie miasta, co bardzo pogarsza bezpieczeństwo ruchu drogowego. W związku z powyższym w programie rewitalizacji infrastruktury drogowej Gminy Grodków jest modernizacja drogi wojewódzkiej nr 401 oraz budowa obwodnicy Grodkowa.

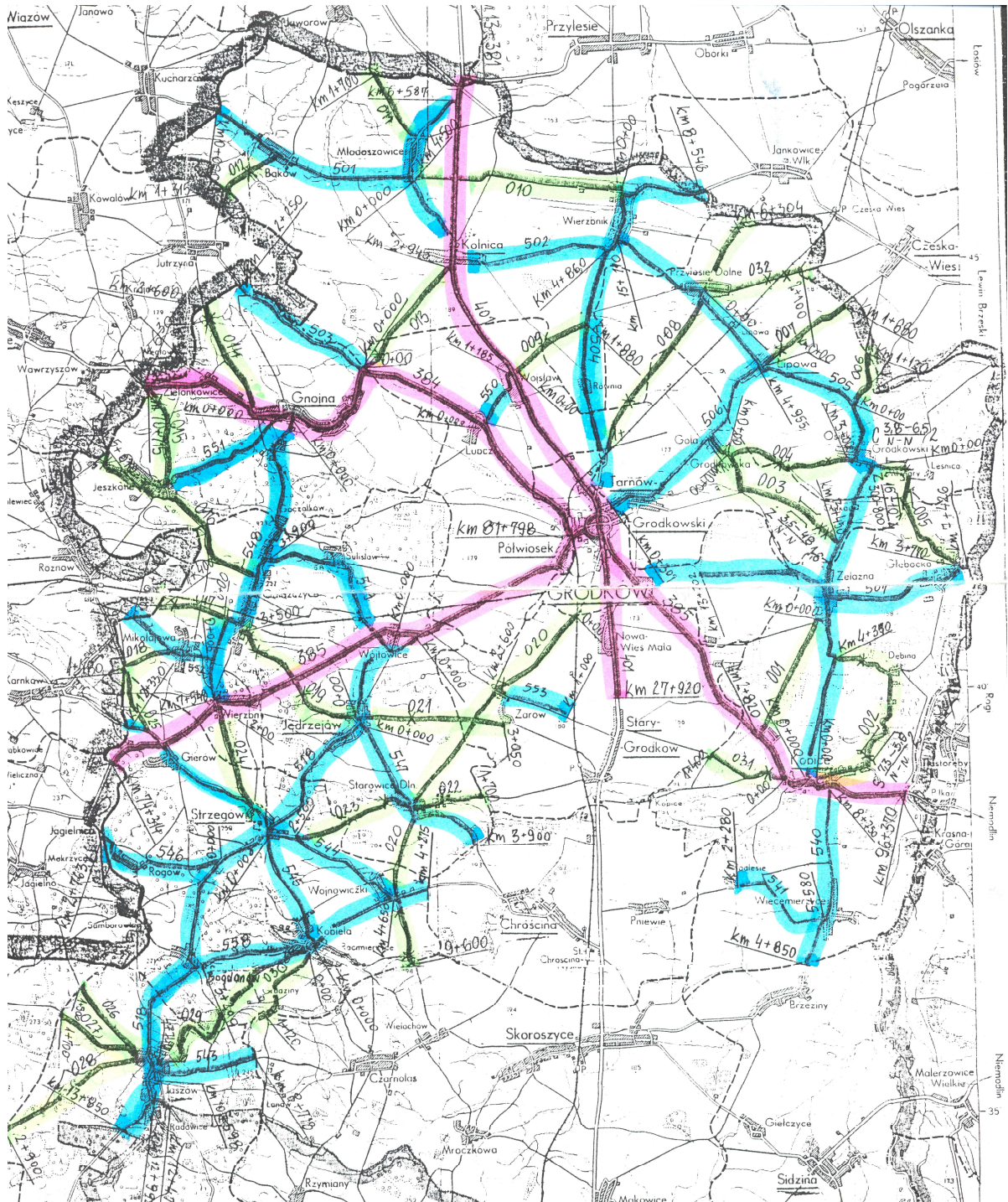
- Układ sieci drogowej w podziale na kategorie funkcjonalne i techniczne.

Układ komunikacyjny Gminy Grodków:




- I. autostrada A4 (Zgorzelec – Korczowa będąca częścią szlaku komunikacyjnego Berlin – Kijów)
- II. drogi wojewódzkie
 - **Nr 378** Bierrzychów – Grodków – dł. 11.1 km,
 - **Nr 385** Gr. Państwa – Tłumaczów-Ząbkowice Śl.-Grodków-Jaczowice – dł. 23.3 km,
 - **Nr 401** Brzeg-Grodków-Pakośławice dł. 14,5 km
- III. drogi powiatowe Nr 1501 O, 1502 O, 1503 O, 1504 O, 1505 O, 1506 O, 1507 O, 1518 O, 1540 O, 1541 O, 1543 O, 1544 O, 1544 O, 1545 O, 1546 O, 1547 O, 1548 O, 1549 O, 1550 O, 1551 O, 1551 O, 1552 O, 1553 O, 1558 O, 1663 O.
- IV. drogi gminne – w liczbie 81

PLAN ROZWOJU LOKALNEGO DLA GMINY GRODKÓW

MAPA GMINY GRODKÓW



Legenda:

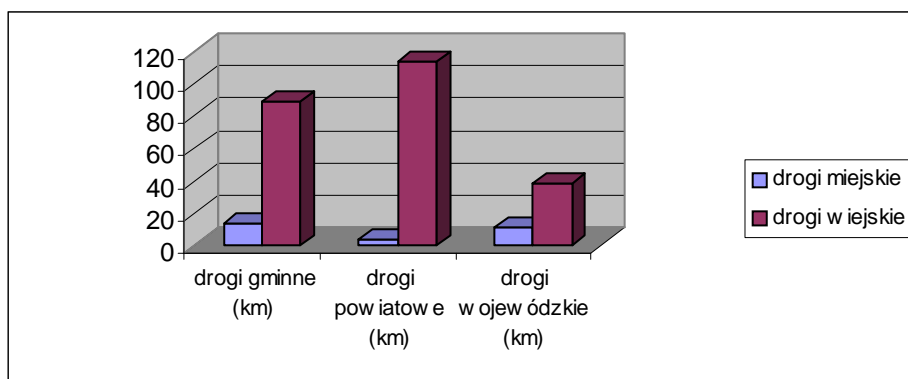
-  - drogi wojewódzkie
-  - drogi powiatowe
-  - drogi gminne

PLAN ROZWOJU LOKALNEGO DLA GMINY GRODKÓW

Powiązanie sieci dróg wojewódzkich, powiatowych oraz gminnych jest wystarczające. Problemem w swobodnym i bezpiecznym komunikowaniu się jest jedynie stan dróg powiatowych i gminnych oraz dość duża ilość dróg o nawierzchni gruntowej.

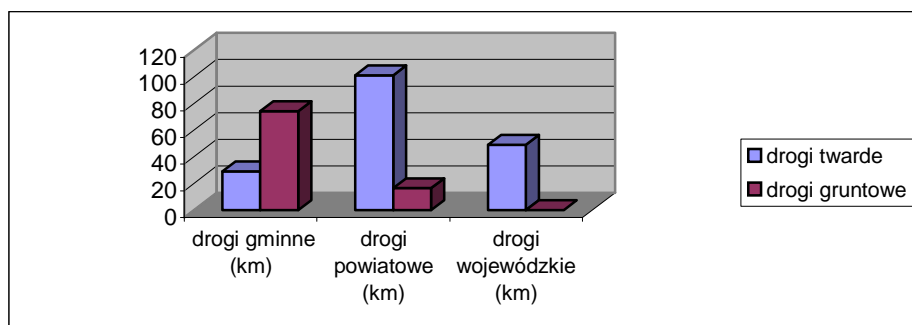
Długości dróg w Gminie Grodków w podziale na kategorie (dane z grudnia 2006r.)

	drogi gminne (km)	drogi powiatowe (km)	drogi wojewódzkie (km)
drogi miejskie	14,206	3,666	10,990
drogi wiejskie	88,845	114,801	37,958
ogółem	103,051	118,467	48,948



Podział dróg w zależności od długości dróg w Gminie Grodków w podziale na kategorie.

	drogi gminne (km)	drogi powiatowe (km)	drogi wojewódzkie (km)
drogi twarde	28,881	102,527	48,948
drogi gruntowe	74,170	15,940	0,000
ogółem	103,051	118,467	48,948



PLAN ROZWOJU LOKALNEGO DLA GMINY GRODKÓW

- Obwodnice, parkingi oraz polityka transportowa miasta.

Miasto Grodków w chwili obecnej nie posiada obwodnicy. Uchwałą Sejmiku Województwa Opolskiego Nr XLVI/442/2006 z dnia 28 marca 2006r w sprawie przyjęcia „Wieloletniego Programu Inwestycyjnego Przebudowy Dróg” na lata 2006 – 2013 objęto między innymi modernizację drogi Nr 401 wraz z budową obwodnicy miasta Grodkowa.

Przy drogach wojewódzkich zlokalizowane są trzy, a przy drogach gminnych cztery parkingi na terenie miasta. W chwili obecnej w Grodkowie nie ma stref płatnego parkowania. Przy modernizacji i budowie dróg gminnych w miarę zgłaszanych potrzeb dopuszcza się wydzielenie dodatkowych miejsc do postoju pojazdów samochodowych np. przy ul. Słowackiego czy przy ul. Wrocławskiej obok zakładu GZWM w Grodkowie. Rozważa się również możliwość utworzenia na terenie miasta stref płatnego parkowania.

- Bezpieczeństwo ruchu drogowego

Sieć drogowa w Gminie Grodków nie posiada sygnalizacji świetlnej. Celem poprawienia bezpieczeństwa ruchu skrzyżowanie dwóch głównych szlaków komunikacyjnych tj. drogi wojewódzkiej nr 401 i 385 zostało przebudowane na bezkolizyjny typu „rondo”. Ponadto w drogach gminnych (ul. Morcinka, Opolska, Wyspiańskiego, Konopnickiej) z inicjatywy mieszkańców zamontowano progi zwalniające.

Istotnym problem, który winien zostać uwzględniony w planie na lata następne jest brak na terenie wsi w Gminie Grodków zarówno w ciągu dróg wojewódzkich, powiatowych jak i gminnych chodników. Ze wszystkich sołectw dzieci jak i młodzież dojeżdżająca do szkół podstawowych i ponad podstawowych dochodząc do przystanku autobusowego porusza się poboczem ruchliwej drogi narażając swoje zdrowie i życie.

b) Gospodarka wodno – ściekowa.

Na terenie gminy Grodków działają Grodkowskie Wodociągi i Kanalizacja Spółka z o.o. z siedzibą w Tarnowie Grodkowskim. Skrót firmy: GRODWiK Spółka z o.o.

Firma powstała w listopadzie 1992 roku w celu realizacji jednego z zadań własnych gminy w zakresie zbiorowego zaopatrzenia w wodę i zbiorowego odprowadzania ścieków.

GRODWiK jest w 100% własnością komunalną.

Firma świadczy odpłatne usługi w zakresie poboru i dostawy wody oraz oczyszczania i odprowadzania ścieków dla osób fizycznych i prawnych.

Terenem działania firmy jest miejsko-wiejska gmina Grodków.

Eksploatacja sieci i obiektów wodno-ściekowych przez firmę GRODWiK nastąpiła poprzez nieodpłatne przekazywanie przez gminę sieci wodno-kanalizacyjnych na własność Spółki w formie aportu rzeczowego.

- gospodarka wodna

Spółka GRODWiK prowadzi eksploatację pięciu ujęć wody podziemnej wraz ze stacjami uzdatniania w miejscowościach: Grodków, Gnojna, Wójtowice, Strzegów, Kopice oraz mechaniczno-biologiczną oczyszczalnię ścieków z podwyższonym usuwaniem związków biogennych zlokalizowaną w Tarnowie Grodkowskim.

PLAN ROZWOJU LOKALNEGO DLA GMINY GRODKÓW

Spółka GRODW i K eksploatuje sieci wodociągowe i dostarcza wodę do 35 miejscowości gminy Grodków oraz do Starego Grodkowa w Gminie Skoroszyce.

Źródłami zaopatrzenia w wodę do picia dla gminy Grodków są:

- a) ujęcia własne (podziemne z utworów trzecio- i czwartorzędowych):
- **Grodków** – 7 studni ze Stacją Uzdatniania Wody o wydajności 125 m³/h, zmodernizowaną w 2005 r., dostarczającą wodę dla miejscowości: Grodków, Nowa Wieś Mała, Tarnów Grodkowski, Żelazna, Głębocko, Osiek Grodkowski, Goła Grodkowska oraz do Starego Grodkowa w gminie Skoroszyce;
 - **Gnojna** – 2 studnie ze Stacją Uzdatniania Wody zmodernizowaną w 2002 r. o wydajności 75 m³/h, dostarczającą wodę dla miejscowości: Gnojna, Zielonkowiec, Lubcz, Wojsław, Polana, Kolnica, Młodoszowice, Bąków, Wierzbnik, Przylesie Dolne, Lipowa, Gałączyce, Jeszkotle, Wierzbna, Mikołajowa, Gierów;
 - **Kopice** – 2 studnie ze Stacją Uzdatniania Wody o wydajności 17 m³/h, dostarczającą wodę dla miejscowości: Kopice, , Więcmierzyce;
 - **Wójtowie** – 2 studnie ze Stacją Uzdatniania Wody o wydajności 32 m³/h, dostarczającą wodę dla miejscowości: Wójtowie, Sulisław, Jędrzejów, Starowice Dolne, Żarów;
 - **Strzegów** – 2 studnie ze Stacją Uzdatniania Wody zmodernizowaną w 2005 r. o wydajności 24 m³/h, dostarczającą wodę dla miejscowości: Strzegów, Kobiela, Bogdanów, Jaszów, Wojnowniczki.

- b) zakup hurtowy wody

Wieś Rogów od 2006 roku zaopatrywana jest w wodę z ujęcia w Karnkowie w gminie Przeworno

Woda z wszystkich ujęć wykazanych powyżej z wyjątkiem Kopic spełnia wymagania jakie stawia przed wodą przeznaczoną do spożycia przez ludzi Dyrektywa Rady Unii Europejskiej 98/83/EC z 3.11.1998 r.

W 2005 roku na ujęciu w Kopicach w wodzie surowej nastąpił wzrost zawartości fluorków, których zawartość nie podlega redukcji przy zastosowaniu obecnego systemu uzdatniania, przewidzianego w celu usuwania żelaza i manganu. Przekroczenie w wodzie uzdatnionej jest niewielkie a woda uzdatniona decyzją Powiatowego Inspektora Sanitarnego jest warunkowo dopuszczona do spożycia do 2010 r. Do tego czasu należy doprowadzić jakość wody do obowiązujących wymagań sanitarnych.

Wszystkie ujęcia wody podziemnej posiadają pozwolenia wodno –prawne ważne do 2010 lub 2015 roku.

Na koniec 2006 roku uznaje się 100% uzbrojenie gminy Grodków w sieć wodociągową.

Szacuje się, że ze zbiorowego zaopatrzenia w wodę korzysta 19997 mieszkańców.

Łączna długość sieci wodociągowej (tranzytowej i rozdzielczej) wynosi 184, 2 km,

w tym:

- długość sieci tranzytowej 59,2 km
- długość sieci rozdzielczej 125 km

PLAN ROZWOJU LOKALNEGO DLA GMINY GRODKÓW

Szacowana liczba przyłączy wodociągowych wynosi 3194, co stanowi 75,9 km.

Roczna ilość wody sprzedanej odbiorcom w 2006 roku wyniosła 660 587 m³.

Na ogólną ilość wody dostarczonej odbiorcom:

- 84% zużywają gospodarstwa domowe, tj. 556 380 m³
- 16% pozostali odbiorcy (przemysł, usługi) tj. 104 207 m³

Średnie zużycie wody przez mieszkańca Grodkowa wyniosło w 2006 roku 84 l/M/d, zaś średnie zużycie wody na mieszkańca terenów wiejskich 67 l/M/d.

Przeciętna ilość metrów sieci i przyłączy wodociągowych przypadająca na jednego mieszkańca gminy Grodków wynosi 13 mb.

- gospodarka ściekowa

Stan uzbrojenia gminy Grodków w sieć kanalizacyjną na koniec 2006 r. odbiega od stopnia zwodociągowania. Biorąc pod uwagę ilość mieszkańców korzystających z kanalizacji sieciowej procent skanalizowania szacuje się na około 50%. Natomiast w stosunku do ilości miejscowości należących do gminy Grodków procent skanalizowania gminy wynosi zaledwie około 8%.

Miejscowości skanalizowane to: Grodków, Gnojna, Tarnów Grodkowski.

Szacowana ilość mieszkańców korzystających ze zbiorowego odprowadzania ścieków wynosi obecnie około 9937 osób w tym w Grodkowie 8979 osób, tj. 90 %, z terenów wiejskich 1058 osób tj. 10%.

Łączna długość sieci kanalizacyjnej (ogólnospławnej i sanitarnej) wynosi 41,2 km.

Długość 1017 szt. przyłączy kanalizacyjnych wynosi 17,2 km.

Wskaźnik ilości metrów sieci i przyłączy kanalizacyjnych przypadający na jednego mieszkańca gminy Grodków wynosi 3 mb.

Ścieki komunalne z obszarów skanalizowanych odprowadzane są do istniejącej oczyszczalni ścieków w Tarnowie Grodkowskim. Istnieje również możliwość przyjmowania ścieków z szamb do punktu zlewnego na oczyszczalni ścieków w Tarnowie Grodkowskim.

Mechaniczno-biologiczna oczyszczalnia ścieków została uruchomiona w 1988 roku, następnie w 1998 roku zmodernizowana obecnie zlicza się do oczyszczalni typu mechaniczno- biologicznej z podwyższonym usuwaniem związków biogenych.

Dobowa projektowana przepustowość oczyszczalni wynosi 4000 m³/d o równoważnej liczbie mieszkańców (RLM) 23 300.

Ilość ścieków przyjętych na oczyszczalnię na podstawie ilości zużytej wody (tzw. sprzedaż kanału) przez gospodarstwa domowe i innych odbiorców wyniosła w 2006 roku 426 407 m³,

w tym :

- ścieki z gospodarstw domowych 308 492 m³,
- ścieki od pozostałych odbiorców 117 915 m³.

PLAN ROZWOJU LOKALNEGO DLA GMINY GRODKÓW

Łączna ilość ścieków dopływających (łącznie z wodami opadowymi, infiltracyjnymi) dopływających do oczyszczalni a następnie oczyszczonych i odprowadzonych do odbiornika wynosiła 781 tys. m³ w tym ilość ścieków dowiezionych do punktu zlewnego na oczyszczalni 12 tys. m³.

Średnioroczne obciążenie więc za 2006 rok wynosi 2140 d. m³/d.

Odbiornikiem ścieków oczyszczonych jest Struga Grodkowska.

Ładunki zanieczyszczeń odprowadzanych do odbiornika w 2006 roku wynosiły w **kg/rok**

BZT₅ 12 808

ChZT 45 842

Zawiesina 9762

Azot ogólny 5795

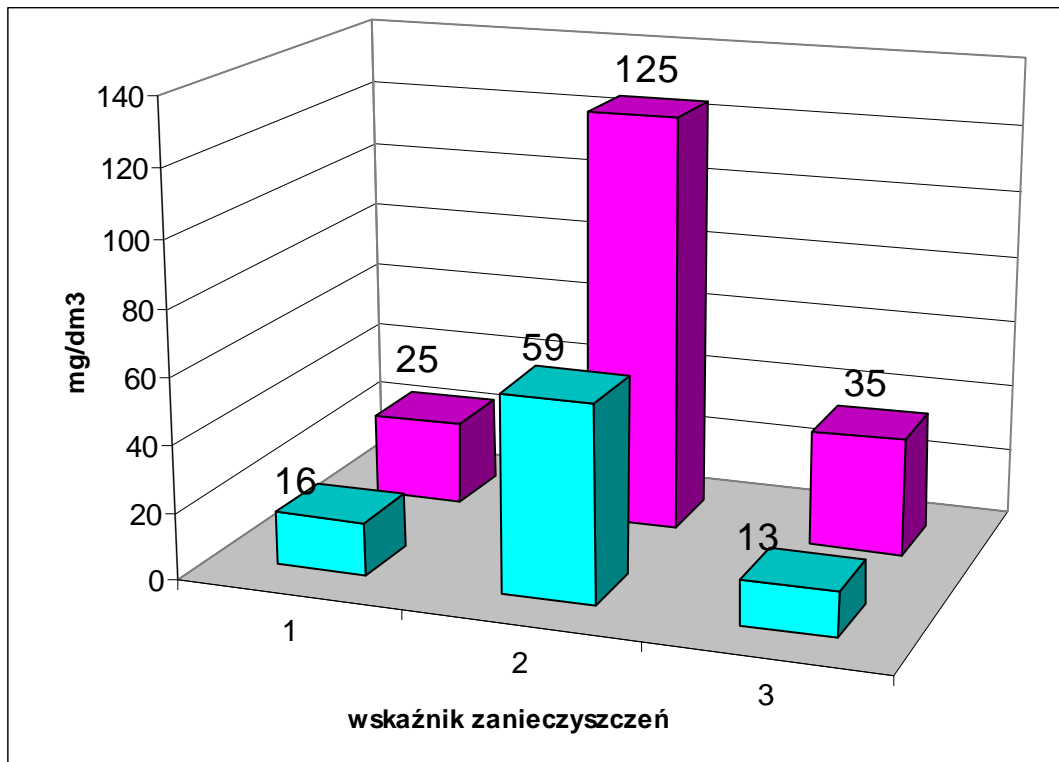
Fosfor Ogólny 750

Oczyszczalnia spełnia warunki pozwolenia wodno-prawnego.

W 2006 roku osiągnęła następujące rezultaty odnośnie stężeń zanieczyszczeń w mg/dm³ i redukcji zanieczyszczeń zawartych w ściekach .

Rodzaj zanieczyszczeń	Ścieki dopływające do oczyszczalni	Ścieki odprowadzane do odbiornika	Warunki pozwolenia	% redukcji zanieczyszczeń
1	2	3	4	5
BZT₅	563	16	25	97
CHZT (cr)	1217	59	125	95
zawiesina	273	13	35	95

PLAN ROZWOJU LOKALNEGO DLA GMINY GRODKÓW



Legenda:

- 1- BZT₅
- 2- ChZT
- 3- zawiesina
- wg pozwolenia
- osiągnięty wynik

Perspektywicznie, zgodnie z koncepcją skanalizowania gminy Grodków planowane jest:

- Wykorzystanie przepustowości istniejącej miejskiej oczyszczalni ścieków,
- Wykorzystanie środków z funduszy Unii Europejskiej na sfinansowanie budowy sieci kanalizacyjnej w ramach programu ochrony i zagospodarowania wód rzek Ślęzy i Oławy.

c) Gospodarka odpadami

Gmina Grodków nie posiada składowiska odpadów komunalnych.

Od 20 maja 1993 roku do 31 grudnia 2005r. funkcjonowało składowisko odpadów komunalnych w miejscowości Przylesie Dolne, które zakończyło eksploatację.

Obecnie odpady komunalne z Gminy Grodków składowane są na wysypisko w miejscowości Domaszkowice /Gmina Nysa/. Na składowisko przewożone są odpady przez firmy wywozowe.

Zgodnie z przepisami ustawy o odpadach z dnia 27-04-2001r. – za odpady komunalne uznaje się odpady powstające w gospodarstwach domowych, a także odpady nie zawierające odpadów niebezpiecznych pochodzące od innych wytwórców odpadów, które ze względu na

PLAN ROZWOJU LOKALNEGO DLA GMINY GRODKÓW

swój charakter lub skład są podobne do odpadów powstających w gospodarstwach domowych. A więc odpady komunalne powstają w gospodarstwach domowych i obiektach infrastruktury takich jak: handel, usługi, szkolnictwo, obiekty turystyczne, obiekty działalności gospodarczej i wytwórczej. Zdecydowanie najwięcej odpadów przypada na Grodków co jest adekwatne do liczby mieszkańców miejscowości. Biorąc pod uwagę miejscowości wiejskie, najwięcej odpadów powstaje w miejscowościach: Kopice, Gnojna, Wierzbnik i Bąków, a najmniej w miejscowościach : Zielonkowice, Żarów i Rogów.

Przy opracowywaniu planu działań w sferze gospodarki odpadami komunalnymi na obszarze Gminy Grodków należy się kierować następującymi przesłankami:

- 1/ na obszarze gminy i miasta wprowadza się segregację odpadów,
- 2/ na terenach wiejskich oraz miejskich z zabudową jednorodzinną preferowane będzie kompostowanie odpadów biodegradowalnych we własnym zakresie,
- 3/ zarówno system zbiórki opakowaniowych surowców wtórnych jak i system odbioru odpadów niebezpiecznych od mieszkańców będzie uzupełnieniem systemów postępowania zgodnie z obowiązującymi w tym zakresie ustawami.

Aby osiągnąć najważniejszy cel w gospodarce odpadami, to jest zminimalizowanie ilości wytwarzanych odpadów, należy dążyć do:

- podnoszenia świadomości społecznej obywateli,
- wprowadzenie systemowej gospodarki odpadami komunalnymi w układzie ponadlokalnym,
- podniesienie skuteczności selektywnej zbiórki odpadów ze szczególnym uwzględnieniem rozwoju selektywnej zbiórki odpadów komunalnych ulegających biodegradacji,
- wdrażania selektywnej zbiórki odpadów wielkogabarytowych , budowlanych i niebezpiecznych.

Na terenie Gminy Grodków nie dokonuje się składowania odpadów przemysłowych / brak składowiska/.

d) Gospodarka energetyczna

Miejski system ciepłowniczy miasta Grodków obejmuje:

- kotłownię centralną o mocy zainstalowanej **11,6 MWt** zlokalizowaną przy ul. Morcinka 35,
- sieci ciepłownicze wysokotemperaturowe wodne o łącznej długości ok. **3,787 km**,
- **30** węzłów cieplnych

Całkowite zapotrzebowanie mocy cieplnej pokrywanej przez system wynosi ok. **10,3 MWt** , w tym:

- ⇒ ogrzewanie pomieszczeń ok. **8,427 MWt**
- ⇒ przygotowanie ciepłej wody /w sezonie grzewczym/ ok. **1,055 MWt**

Poza sezonem grzewczym funkcję przygotowania ciepłej wody przejmują 5 kotłowni gazowych.

- Wielkość zładu w systemie ok. **116 m³**
- Ubytki wody sieciowej **<=1,0 m³/dobę**

PLAN ROZWOJU LOKALNEGO DLA GMINY GRODKÓW

Wykaz głównych odbiorców ciepła przedstawia poniższa tabela:

1. Spółdzielnia Mieszkaniowa w Grodkowie
2. Komunalnik Sp. z o.o.
3. GZSiP Grodków
4. UM Grodków
5. Zakład Karny
6. Pozostali odbiorcy

- Źródło ciepła

Charakterystyka ciepłowni centralnej przy ul. Morcinka 35

Kotłownia centralna zasila poprzez sieć cieplną przede wszystkim budynki wielorodzinne a także obiekty użyteczności publicznej i w nieznacznym stopniu obiekty usługowo-handlowe. Źródło ciepła zaopatrzone jest w 4 kotły typu KRm 125 o łącznej mocy zainstalowanej 11,64 MWt.

Charakterystyka kotłowni:

Lata budowy kotłowni:	1990 - 1991
Rok uruchomienia pierwszego kotła	1991
Liczba kotłów	4
Nominalny przepływ przez 1 kocioł	30,9 t/h
Przepływ średni w sezonie - wyjście na sieć	100 t/h

Charakterystyka kotłów ciepłowniczych:

Nr Kotła	Rok rozpoczęcia eksploatacji	Typ kotła	Parametry wody		Moc znamionowa [MWt]	Producent
			°C	MPa		
1.	1991	KRm125	150	0,8	2,9	Sefako
2.	1991	KRm125	150	0,8	2,9	Sefako
3.	1991	KRm125	150	0,8	2,9	Sefako
4.	1992	KRm125	150	0,8	2,9	Sefako

Pompy wody sieciowej:

W ciepłowni znajduje się pompownia wody obiegowej. Wyposażone jest ona w 3 pompy obiegowe oraz 2 pompy zmieszania.

Charakterystyka pomp obiegowych:

Typ	80PJMa200
Wydajność	75 m ³ /h
Wysokość podnoszenia	46 ÷ 52 m słupa wody
Obroty	2900 obr/min
Moc silnika	15 kW
Ilość	3

Charakterystyka pomp zmieszania:

Typ	40PJMa160
Wydajność	6 ÷ 9 m ³ /h

PLAN ROZWOJU LOKALNEGO DLA GMINY GRODKÓW

Wysokość podnoszenia	29 ÷ 31 m słupa wody
Obroty	2900 obr/min
Moc silnika	1,5 kW
Ilość	2

Urządzenia odpylające:

⇒ odpylacze – multicyklony z dozownikami celkowymi MGK12	
sztuk	2 na każdym kotle
gwarantowana sprawność	92 %
rok uruchomienia	1991/1992
stan techniczny	dobry

Zamierzenia inwestycyjne i modernizacyjne:

- Wymiana trzonu komina stalowego H-45m w kotłowni K-259 w Grodkowie w roku 2007

- System dystrybucji ciepła

Sieć ciepłownicza

Sieć ciepłownicza wysokich parametrów wyprowadzona jest z ciepłowni centralnej przy ul. Morcinka 35 w Grodkowie magistralą o średnicy początkowej DN 200 , która biegnie przez południową część miasta, tj. osiedle Kościuszki, osiedle przy ul. Krakowskiej, w kierunku centrum miasta: Rynek łącznie z Ratuszem (DN 125), rejonu ulic Elsnera (DN125), Szpitalnej, Kasztanowej, Mickiewicza (DN100) , Powstańców Śląskich i Słowackiego (DN 80).

Łączna długość sieci cieplnych wysokich parametrów wynosi 3,787 km, w tym 3,218 km sieci preizolowanej, wybudowanej po roku 1992. Sieć tradycyjna budowana była od roku 1979 do 1991.

System ciepłowniczy zasilany jest zgodnie z wykresem regulacyjnym wodą o parametrach obliczeniowych 130/70 °C. Regulacja systemu przy zmieniających się warunkach zewnętrznych odbywa się jako jakościowo-ilościowa.

Rezerwy przesyłowe magistrali określa się na ok. 2,2 MW co stanowi ok. 20% przepływu wody grzewczej w sezonie grzewczym.

Zamierzenia inwestycyjne i modernizacyjne:

- Sieć ciepła wysokoparametrowa jest w stanie dobrym . Zakładana jest modernizacja sieci ciepłowniczej w obrębie osiedla przy ul. Morcinka (wymiana sieci tradycyjnych na preizolowaną) – modernizacja przewidywana w latach 2011-2013

Weźły ciepłownicze

Weźły ciepłe są elementem łączącym system dystrybucji z odbiorcą ciepła. Ich zadaniem jest pokrycie potrzeb cieplnych związanych z ogrzewaniem oraz przygotowaniem ciepłej wody użytkowej.

W mieście Grodków występuje łącznie **30** węzłów ciepłowniczych. Wchodzą one w skład miejskiego systemu ciepłowniczego. Spośród 30 węzłów ciepłowniczych tworzących system, **26** węzły są własnością firmy ECO SA, pozostałe 4 to węzły należące do odbiorców.

Wszystkie węzły pracujące w systemie to węzły wymiennikowe.

PLAN ROZWOJU LOKALNEGO DLA GMINY GRODKÓW

Spośród wszystkich węzłów cieplnych 5 węzłów pracuje również dla potrzeb ciepłej wody użytkowej w sezonie grzewczym, w okresie letnim ciepłą wodę wytwarza 5 kotłowni gazowych, zabudowanych w w/w węzłach.

W większości są one przygotowane do współpracy z nadrzędnym systemem sterowania.

Wszystkie węzły ciepłownicze wyposażone są w liczniki ciepła.

Spośród wszystkich węzłów ciepłowniczych 13 to węzły grupowe.

Największe z nich – o mocy powyżej 0,5 MWt przedstawione zostały w poniższej tabeli:

Adres	Nr węzła	Automatyzacja pogodowa	Typ węzła*	Kubatura ogrzewana [m ³]	Moc przez ciepłowniczy system Q
ul. Grenadierów 15	30512	TAC	WW	90965	2082
ul. Wrocławska 2	30559	TAC	WW	53323	1039
ul. Krakowska 10c	31549	TAC	WW	45410	930
ul. Kosynierów 7	30539	TAC	WW	20103	634
ul. Kossaka 2	30518	TAC	WW	24910	547
ul. Morcinka 12	31511	TAC	WW	18052	508
ul. Rynek 12	30557	TAC	WW	22510	464

* WW - węzeł wymiennikowy

W sumie węzły grupowe stanowią około 65% całego zapotrzebowania cieplnego dostarczanego przez system ciepłowniczy. Sumaryczna moc węzłów grupowych wynosi 6,204 MWt.

Zamierzenia inwestycyjne i modernizacyjne:

- Budowa węzła CO wraz z przyłączem do budynków ZSR CKP ul. Krakowska w Grodkowie

Ocena stanu aktualnego

- Ocena stanu źródła ciepła

Kotłownia K-259 przy ul. Morcinka 35 jest strategicznym źródłem w systemie ciepłym Grodkowa. Wybudowana w latach 1991/92 posiada 4 kotły miałowe typu KRm-125 o mocy 2,91 MW każdy.

Kotły wyposażone są w kompletną instalację paleniskową obejmującą kosz węglowy z warstwownicą paliwa oraz ruszt mechaniczny RN.

Kotły posiadają aparaturę sterowniczą i kontrolno – pomiarową.

Stan techniczny kotłowni jest dobry.

- Ocena stanu systemu dystrybucji ciepła

Ocena stanu sieci ciepłowniczej

Długość sieci cieplnych wysokoparametrowych wynosi 3787 mb, w tym:

- w technologii tradycyjnej ok. 569 mb, lata budowy 1979-91,
- w technologii rur preizolowanych ok. 3218 mb, budowane od roku 1992.

Sprawności przesyłu wynoszą 95% w okresie zimowym.

PLAN ROZWOJU LOKALNEGO DLA GMINY GRODKÓW

Stan techniczny sieci ciepłowniczej ocenia się jako dobry.

Ocena stanu węzłów ciepłowniczych

Sieć ciepłownicza z kotłowni centralnej K-259 zasila 30 węzłów wymiennikowych. W większości węzłów zamontowane są wymienniki typu JAD.

Węzły wyposażone są w regulatory automatyki pogodowej firmy Tour Andersson. Wszystkie węzły wyposażone są w liczniki ciepła firmy Landis, Siemens i Scylar.

W węzłach zamontowane są także regulatory ciśnienia Mera Polna ZSN oraz Danfoss..

Kierunki rozwoju i modernizacji systemu ciepłowniczego

Analizując możliwości rozwoju i modernizacji systemu ciepłowniczego w mieście Grodków można stwierdzić, że posiada on rezerwy zarówno w źródle ciepła, jak i w systemie przesyłowym (ok. 2,2 MW). Analizując możliwości rynku paliw w kraju oraz tendencje wzrostu cen gazu i oleju opałowego w odniesieniu do cen miazgi węglowej, należy stwierdzić, że w przypadku systemów ciepłowniczych o rozmiarach podobnych do systemu grodkowskiego, podstawowym paliwem używanym w ciepłowniach zasilających system wciąż będzie miał węglowy.

W perspektywie najbliższych lat miejski system ciepłowniczy miasta Grodków powinien być w dalszym ciągu oparty o ten rodzaj paliwa i eksploatowany przez okres uzasadniony względami ekonomicznymi i technicznymi. Tylko w przypadku obiektów znacznie oddalonych od systemu ciepłowniczego należy, dokonywać modernizacji istniejących kotłowni opalanych paliwem węglowym na kotłownie węglowe retortowe lub opalane paliwami gazowymi.

Z punktu widzenia ekologicznego istniejąca ciepłownia przy ul. Morcinka 35 jest mniej uciążliwa dla środowiska niż rozproszone źródła na paliwo stałe.

W świetle powyższych uwag należy zatem dążyć do utrzymania dotychczasowych odbiorców zasilanych z miejskiego systemu ciepłowniczego, a jednocześnie prowadzić działania polegające na dociążeniu istniejącego systemu poprzez przyłączanie kolejnych odbiorów.

W chwili obecnej istnieją techniczne możliwości pokrycia dodatkowych potrzeb ciepłych z istniejącej infrastruktury miejskiego systemu ciepłowniczego poprzez budowę nowych przyłączy i węzłów.

Podłączenia te powinny być uwarunkowane możliwościami technicznymi oraz poprzedzane każdorazowo rachunkiem ekonomicznym.

Istnieje też możliwość likwidacji lokalnych kotłowni i przyłączenie do miejskiego systemu ciepłowniczego obiektów:

- ⇒ ZSR CKP ul. Krakowska
- ⇒ Pawilon Handlowy przy ul. Sienkiewicza 21
- ⇒ Zajazd Grodek, ul. Krakowska 8
- ⇒ Hala Sportowa, ul. Klubowa 9
- ⇒ Bank Spółdzielczy ul. Kasztanowa
- ⇒ Budynki w rejonie ulicy Warszawskiej (Bank PKO S.A., budynki GS: pawilon, budynek biurowy, Straż Pożarna, Urząd Miejski)

PLAN ROZWOJU LOKALNEGO DLA GMINY GRODKÓW

e) Energia elektryczna

Na terenie gminy Grodków znajdują się:

- stacja 110/15 kV *Grodków* oraz elektroenergetyczne linie napowietrzne 110 kV relacji GPZ *Gracze* – GPZ *Grodków* oraz GPZ *Grodków* – GPZ *Hajduki*,
- rozdzielnia sieciowa 15 kV Oczyszczalnia Ścieków,
- 118 stacji transformatorowych 15/0,4 kV,
- 227,3 km linii 15 kV,
- 303,3 km linii 0,4 kV.

Ogólny stan techniczny sieci elektroenergetycznej na terenie gminy Grodków jest dobry. Prowadzi się sukcesywną wymianę napowietrznych linii 15 kV na słupach drewnianych.

Ww. urządzenia należy uwzględnić w przedmiotowych opracowaniach. Dokładną lokalizację sieci elektroenergetycznej należy ustalić:

- w zakresie sieci 110 kV – w Zespole Wysokich Napięć, ul. Oświęcimska 55, 45-627 Opole,
- w zakresie sieci 15 kV i 0,4 kV - w Rejonie Dystrybucji Paczków, ul. Poczтовая 11, 48-370 Paczków.

W najbliższych latach planuje się:

- budowę linii napowietrznej 110 kV relacji GPZ Grodków – kier Wiązów (Oddział Wrocław EnergiiPro Koncernu Energetycznego SA – woj. dolnośląskie),
- modernizację linii 15 kV relacji GPZ Grodków – RS Chróścina,
- wymianę kabla 15 kV relacji: GPZ Grodków – ST Krakowska, ST Krakowska – ST Młyn, GPZ Grodków – ST Fornalskiej,
- modernizację linii napowietrznej 0,4 kV w miejscowościach: Grodków, Gnojna, Dębin,
- modernizację lub wymianę stacji transformatorowych w miejscowościach: Grodków, Gnojna, Urlychów, Jędrzejów, Strzegów,
- sukcesywną wymianę przewodów gołych na izolowane w liniach napowietrznych 0,4 kV,
- dla poprawy warunków napięciowych u istniejących odbiorców - budowę stacji transformatorowych 15/0,4 kV wraz z powiązaniem po stronie 15 kV oraz 0,4 kV w następujących miejscowościach: Bąków, Młodoszowice, Kolnica, Przylesie Dolne, Lipowa, Wojsław, Jeszkotle, Jędrzejów, Strzegów, Nowa Wieś Mała.

Największym problem dotyczącym rozwoju sieci elektroenergetycznej są trudności związane z uzyskaniem zgody prywatnych właścicieli na realizację zadań.

Zapotrzebowanie mocy, jakie wystąpi w wyniku pojawienia się nowych odbiorców, przewidzianych w przedmiotowych opracowaniach może spowodować potrzebę budowy nowych obiektów elektroenergetycznych, dla których należy przewidzieć rezerwę terenu.

f) Gazownictwo

Gminne sieci gazowe eksploatowane są przez Górnośląską Spółkę Gazownictwa w Zabrze, Oddział Zakład Gazowniczy w Opolu.

Na terenie gminy posiadamy 19,6 km sieci gazowej w tym:

- sieci niskiego ciśnienia 17,2 km
- sieci średniego ciśnienia 2,4 km

PLAN ROZWOJU LOKALNEGO DLA GMINY GRODKÓW

Niestety zgazyfikowane mamy tylko częściowo miasto, jednak w miarę potrzeb sieci te są rozbudowywane.

g) Telekomunikacja

Na terenie gminy Grodków znajduje się 21 obiektów centralnych, posiadają one system cyfrowy z transmisją odbywającą się poprzez kablowe linie światłowodowe oraz miedzianą sieć miejscową. Obecnie TP jest na ukończeniu inwestycji dobudowy linii światłowodowych w miejscowościach Bąków i Młodoszowice i są to ostatnie miejscowości na terenie gminy Grodków pozbawione do tej pory możliwości stałego dostępu do Internetu. Równocześnie następuje wymiana linii słupowych liniami ziemnymi.

Stelefonizowanie gminy i miasta Grodków

(stan na 30 grudnia 2006r.)

Lp.	Miejscowość	Liczba aparatów	Liczba mieszkańców
1	Bąków	80	586
2	Bogdanów	31	163
3	Gałączyce	72	470
4	Gierów	33	184
5	Głębocko	40	227
6	Gnojna	101	654
7	Gola Grodkowska	47	302
8	Grodków	1986	8972
9	Jaszów	41	374
10	Jeszkotle	41	174
11	Jedrzejów	87	568
12	Kobiela	69	345
13	Kolnica	96	548
14	Kopice	142	819
15	Lipowa	66	447
16	Lubcz	39	226
17	Mikołajowa	23	126
18	Młodoszowice	74	375
19	Nowa Wieś Mała	74	358
20	Osiek Grodkowski	66	360
21	Polana	13	103
22	Przylesie Dolne	65	347
23	Rogów	9	41
24	Starowice Dolne	52	336
25	Strzegów	46	276
26	Sulisław	20	169
27	Tarnów Grodkowski	83	431

**PLAN ROZWOJU LOKALNEGO DLA
GMINY GRODKÓW**

28	Wierzbna	22	167
29	Wierzbnik	85	520
30	Więcmierzyce	77	462
31	Wojnowiczki	12	62
32	Wojśław	59	317
33	Wójtowice	32	171
34	Zielonkowice	2	34
35	Żarów	2	28
36	Żelazna	49	250

III. SFERA SPOŁECZNA

1. Sytuacja demograficzna i społeczna

- struktura demograficzna ludności (dane z dnia 07.01.2007r.)

Liczba mieszkańców Gminy i Miasta Grodków wynosi 19.972 osób,
w mieście 8.969, w gminie 11.020.

W tym mężczyzn:

w mieście 4253, w gminie 5578.

Kobiet:

w mieście 4716, w gminie 5442

Wskaźnik feminizacji w mieście wynosi: 110, w gminie 98 (liczba kobiet na 100 mężczyzn).

Miasto Grodków

0-6		7-15		16-19		20-60	20-65	pow 60	pow 65	RAZEM		RAZEM
K	M	K	M	K	M	K	M	K	M	K	M	
224	212	428	404	287	272	2931	2981	846	384	4716	4253	8.969

Gmina Grodków

0-6		7-15		16-19		20-60	20-65	pow 60	pow 65	RAZEM		RAZEM
K	M	K	M	K	M	K	M	K	M	K	M	
325	398	639	666	340	343	3095	3657	1043	514	5442	5578	11.020

Skład etniczny ludności.

Ludność miasta i gminy Grodków stanowi zróżnicowaną regionalnie grupę.

Można wyodrębnić dwie zasadnicze grupy – repatrianci ze wschodu i osadnicy głównie z byłych powiatów: żywieckiego, kieleckiego, tarnowskiego i Zagłębia Dąbrowskiego.

PLAN ROZWOJU LOKALNEGO DLA GMINY GRODKÓW

Migracje i układ osadniczy

Ogólna liczba mieszkańców gminy Grodków systematycznie maleje. Zjawisko to spowodowane jest przede wszystkim ujemnym przyrostem naturalnym, rosnącą emigracją mieszkańców do innych miast i za granicę. Ruch ten związany jest głównie ze zjawiskami zachodzącymi na lokalnym rynku pracy, a w szczególności ze spadkiem ilości osób zatrudnionych w poszczególnych działach gospodarki.

Struktura demograficzna ludności i analiza rozwoju zaludnienia zarówno w przeszłości, teraźniejszości jak i w przyszłości stanowi podstawę budowy prognozy potrzeb społecznych, na których opierać się będzie polityka rozwoju miasta i gminy. Procesy demograficzne decydują o dynamice rozwoju miasta, oraz o skali potrzeb w sferze rynku pracy, mieszkań i całej grupy inwestycji demograficznych, jak przedszkola, szkoły, żłobki, opieka społeczna itp.

2. Warunki i jakość życia mieszkańców

Szczególnie ważnym aspektem zachodzących przemian społecznych i gospodarczych na terenie miasta i gminy Grodków jest zjawisko bezrobocia.

Grodkowski rynek pracy charakteryzuje się wzrostem liczby zatrudnionych oraz rosnącą podażą nowych miejsc pracy, której wyrazem jest wzrostowa tendencja przeciętnego zatrudnienia w sektorze przedsiębiorstw. Konsekwencją tej sytuacji jest powoli malejąca liczba bezrobotnych.

Ludność miasta i gminy znajduje zatrudnienie w miejscowych gospodarstwach rolnych, instytucjach użyteczności publicznej, zakładach pracy i zakładach usługowych. Dużo osób dojeżdża do pracy w Opolu, Wrocławiu i Brzegu. Takie możliwości stwarza dogodny układ połączeń komunikacyjnych.

Gmina nie prowadzi statystyki zatrudnienia. Zewidencjonowane natomiast jest bezrobocie.

Poziom i dynamika bezrobocia

Lata	2003				2004				2005				2006			
Kwartał	I	II	III	IV	I	II	III	IV	I	II	III	IV	I	II	III	IV
Bezrobotni ogółem	2150	2516	2517	2701	2705	2401	2378	2538	2611	2179	2079	2194	2188	1842	1898	1957
Wieś	1613	1457	1461	1605	1616	1424	1390	1500	1561	1283	1229	1300	1312	1105	1129	1201
Miasto	537	1059	1056	1096	1089	997	988	1038	1050	896	850	894	876	737	769	756
Stopa bezrobocia (dla powiatu brzeskiego)	32,2% (na 31.12.2003)				30,4% (na 31.12.2004)				26,6% (na 31.12.2005)				24,2% (na 30.11.2006)			

Powiatowy Urząd Pracy w Brzegu Filia w Grodkowie, działa na rzecz zmniejszenia bezrobocia w Gminie i Mieście Grodków realizując zadania wynikające z ustawy o Promocji Zatrudnienia i Instytucjach Rynku Pracy, realizacja których, może być finansowana z Funduszu Pracy (FP) oraz Europejskiego Funduszu Społecznego (EFS).

PLAN ROZWOJU LOKALNEGO DLA GMINY GRODKÓW

Do zadań tych należy zaliczyć realizowanie:

- staży,
- przygotowań zawodowych,
- prac interwencyjnych,
- robót publicznych,
- dotacji na otwarcie działalności gospodarczej przez bezrobotnego,
- dotacji na utworzenie miejsca pracy przez pracodawcę,
- szkoleń,
- prac społecznie użytecznych,
- ofert pracy nie subsydiowanych (zwykłe podjęcia pracy).

Urząd Pracy stosuje także pomoc dla bezrobotnych w postaci:

- dodatków aktywizacyjnych dla osób, które posiadają zasilek a podjęły pracę,
- zwrotów kosztów dojazdu do miejsca pracy, odbywania stażu, przygotowania zawodowego czy szkolenia,
- dodatków szkoleniowych dla osób odbywających szkolenie.

Tylko w roku 2006 zrealizowane zostało:

- 139 staży w tym,
 - 122 finansowanych z FP
 - 17 finansowanych z EFS (działanie 1.2)
- 35 przygotowań zawodowych w tym,
 - 4 finansowanych z FP
 - 31 finansowanych z EFS (działanie 1.3)
- 15 prac interwencyjnych całkowicie finansowanych z FP,
- 46 robót publicznych w tym,
 - 5 melioracyjnych
 - 10 porządkowych
 - 2 remont biur geodezji w UM
 - 1 nadzór nad obiektami AA
 - 2 GCI
 - 1 sklep z pracą
 - 1 punkt rolnika
 - 23 praca za czynsz
 - 1 pozostałe – pracownik biura UM
- 32 dotacje na otwarcie działalności przez bezrobotnego w tym,
 - 21 finansowanych z FP
 - 11 finansowanych z EFS (6 z działania 1.3, 5 z działania 1.2)
- 8 dotacji na utworzenie stanowiska pracy przez pracodawcę, całkowicie finansowane z FP,
- 376 prac społecznie użytecznych finansowanych z FP,
- przyznane zostało łącznie 148 dodatków aktywizacyjnych finansowanych z FP,
- 102 szkolenia w tym
 - 26 finansowanych z FP
 - 72 finansowanych z EFS (16 z działania 1.3, 56 z działanie 1.2)
 - 4 z programu Leonardo Davinci,
- 291 ofert pracy nie subsydiowanych.

PLAN ROZWOJU LOKALNEGO DLA GMINY GRODKÓW

W 2006 roku realizowane były następujące programy i projekty:

- Język obcy w firmie (program finansowany z EFS),
- Doskonalimy język (program finansowany z EFS),
- W ramach EFS działania 1.2 - perspektywy dla młodzieży, projekt „Twoja szansa” ,
- W ramach EFS działania 1.3 - przeciwdziałanie i zwalczanie długotrwałego bezrobocia, projekt: „Aktywność twoją szansą” ,
- Leonardo da Vinci.

Urząd Pracy współpracuje także z Gminnym Centrum Informacji i Ośrodkiem Pomocy Społecznej, poprzez wysyłanie aktualnych ofert pracy z terenu Gminy i Miasta Grodkowa jak i z Powiatu Brzeskiego. Wysyłane są także wszelkie informacje dotyczące szkoleń. Dodatkowo z Ośrodkiem Pomocy Społecznej współpraca polegała na realizowaniu prac społecznie użytecznych.

3. Określenie grup społecznych wymagających wsparcia

Analiza bezrobocia w mieście i gminie Grodków uwzględniająca wyżej opisane problemy wskazuje iż głównymi czynnikami powodującymi bezrobocie są :

- niska konkurencyjność miasta, wyrażająca się ograniczonym napływem kapitału zagranicznego i inwestycji prywatnych
- ujemne migracje ludności,
- kryzys koniunkturalny znacznej części przedsiębiorstw, wynikający z opóźnień restrukturyzacyjnych, globalizacji procesów gospodarczych, wysokich kosztów produkcji, mało sprawnej organizacji pracy oraz przestarzałej techniki,
- wysoka podaż młodzieży wchodzącej na rynek pracy z wyżu demograficznego lat 70-tych ,
- problemy makroekonomiczne kraju, które nie rozwiązują lokalnego (grodkowskiego) problemu bezrobocia ,
- mała elastyczność kształcenia w szkolnictwie średnim i wyższym.

Program rozwoju lokalnego, wraz z przygotowanym programem rewitalizacji miasta Grodkowa, stanowić będą jeden z elementów walki miasta i regionu ze zjawiskiem bezrobocia. Jego długofalowy charakter powinien pozytywnie wpłynąć na skuteczność walki z problemem społecznym jakim jest zjawisko bezrobocia. Odbędzie się to poprzez stworzenie szerokiego zakresu inwestycji na terenie gminy i miasta, a tym stworzeniem szansy na rozwój istniejących lub powstanie nowych przedsiębiorstw, w połączeniu z ożywieniem gospodarczym kraju.

*** działalność Pomocy Społecznej Gminy Grodków**

Ośrodek Pomocy Społecznej w Grodkowie działając na rzecz jednostek, rodzin, grup społecznych, umożliwi im wydostanie się z trudnej sytuacji, w jakiej się znalazły. Główną przyczyną trudnej sytuacji życiowej rodzin ubiegających się o pomoc jest pozostawienie ich członków przez dłuższy okres bez pracy.

Podejmowane działania lokalnej polityki socjalnej w oparciu o art. 17 ustawy o pomocy społecznej mają na celu umożliwienie przezwyciężania trudnych sytuacji życiowych

PLAN ROZWOJU LOKALNEGO DLA GMINY GRODKÓW

konkretnych grup najbardziej zagrożonych ze względu na niekorzystną sytuację społeczną lub osobistą, krótkotrwałą lub długotrwałą, jednorazową lub powtarzającą się, a w szczególności grup z tak zwanego ryzyka socjalnego.

Wśród przyczyn niekorzystnych sytuacji wymienia się:

- rozległe i długotrwałe bezrobocie,
- rozluźnienie struktury rodziny (więzów rodzinnych),
- gwałtowne zerwanie z wcześniej uznawanymi zasadami i normami- ludzie zagubieni,
- nadużywanie środków uzależniających.

Działania te koncentrują się w sposób szczególny na niekonwencjonalnych formach pomocy w ramach pracy socjalnej na rzecz różnych kategorii środowisk społecznych.

Stan i zróżnicowanie dochodowości gospodarstw domowych objętych pomocą społeczną w 2006 roku

	Liczba rodzin objętych pomocą	Miesięczny dochód na osobę w rodzinie w zł				
		bez dochodu	do 100	od 101 do 200	od 201 do 300	powyżej 300
2006	1 235	142	172	320	300	301

Z diagnozy problemów na terenie gminy Grodków dokonanej na podstawie rozeznania środowiskowego pracowników socjalnych Ośrodka Pomocy Społecznej w Grodkowie wynika, że osoby i rodziny wymagają wsparcia z powodu różnych splotów życiowych, do najczęściej spotykanych należą:

- a) bezrobocie,
- b) wielodzietność,
- c) samotne macierzyństwo i ojcostwo,
- d) bezradność w sprawach opiekuńczo- wychowawczych i prowadzeniu gospodarstwa domowego,
- e) długotrwałe choroby i niepełnosprawność (schorzenia somatyczne i psychiczne),
- f) przejawy patologii społecznej- głównie zespoły uzależnień, których wynikiem jest przemoc,
- g) podeszły wiek (ograniczenie fizyczne i psychiczne).

Wymienione sytuacje nie występują odrębnie, lecz są często połączone, sprzyjając bezradności, brakowi mobilności i motywacji, a co za tym idzie poczuciu braku wyjścia z trudnej sytuacji życiowej- tzw. bariery materialne i psychiczne.

**PLAN ROZWOJU LOKALNEGO DLA
GMINY GRODKÓW**

Powód trudnej sytuacji życiowej		Liczba rodzin	
		OGÓŁEM	W tym na wsi
0		1	2
Ubóstwo	1	573	342
Sieroctwo	2	2	1
Bezdomność	3	10	6
Potrzeba ochrony macierzyństwa	4	171	86
w tym: wielodzietność	5	135	78
Bezrobocie	6	507	342
Niepełnosprawność	7	241	157
Długotrwała lub ciężka choroba	8	223	136
Bezradność w sprawach opiekuńczo- wychowawczych i prowadzenia gospodarstwa domowego – ogółem	9	107	74
w tym: rodziny niepełne	10	62	34
rodziny wielodzietne	11	2	2
Przemoc w rodzinie	12	6	4
Alkoholizm	13	65	42
Trudności w przystosowaniu do życia po zwolnieniu z zakładu karnego	14	12	7
Zdarzenie losowe	15		1

Przeciwdziałanie ubóstwu i kompensowanie braków z tym związanych jest niezwykle trudne. W stosunku do rodzin wymagane podjęcie kompleksowych działań zwłaszcza z zakresu polityki społecznej.

Wcześniej zastosowana profilaktyka, poprzez realizację różnych programów ma na celu konkretne przeciwdziałania, które są bardziej opłacalne niż usuwanie zaistniałych skutków. Powinno się oczywiście wspomagać finansowo, lecz słuszniejsza jest koncepcja tworzenia infrastruktury wspomagającej działania p.n. **praca socjalna**- czyli pomoc niematerialna pozwalająca na wyjście rodziny z kryzysowej sytuacji o własnych siłach. Działania takie w większym stopniu powinny być nakierowane przede wszystkim na podmiot- czyli klienta z uwzględnieniem maksymalnego zaangażowania petenta w działania samopomocowe.

Szybko postępujące zmiany społeczne, stale rozszerzający się krąg podopiecznych, permanentne zmiany i transformacje potrzeb klientów pomocy społecznej nakładają na instytucje socjalne obowiązek stałego modyfikowania swojej struktury, programów i sposobów działania.

Osoba potrzebująca (bądź udająca, że wymaga) liczy na kompleksowe załatwienie jej spraw, a dysfunkcje organów współpracujących z pomocą społeczną bądź ich fizyczny brak wpływają na poziom pracy i skuteczność wsparcia.

PLAN ROZWOJU LOKALNEGO DLA GMINY GRODKÓW

1. Jedną z propozycji jest stworzenie Centrum Usług Socjalnych, którego filozofia zasadza się na twierdzeniu, że lepiej (i w efekcie taniej) jest oferować pracę niż rozdawać pieniądze za darmo. Podstawowym jego celem byłoby tworzenie miejsc pracy w oparciu o połączone środki pomocy społecznej, urzędu pracy i dochodów przeznaczonych na realizację gminnego programu profilaktyki i rozwiązywania problemów alkoholowych. Ten zakres działania wprowadzany byłby w życie w oparciu o istniejące rozeznane i wielokrotnie sygnalizowane potrzeby społeczne. Istniałaby możliwość zatrudnienia i sprzedawania pracy osób długotrwale bezrobotnych.

Finansowanie miejsc pracy odbywać się będzie w oparciu o środki z Powiatowego Urzędu Pracy przeznaczone na organizowanie prac interwencyjnych i robót publicznych oraz z części ze środków przeznaczonych na zasiłki jednorazowe.

Pożądanymi byłyby w związku z tym by 30- 40 % środków z puli asygnowanej na zasiłki przeznaczane było na aktywne formy pomocy, czyli organizowanie miejsc pracy.

Środki te stanowić będą fundusz na wypłaty, ubezpieczenia i ewentualnie zakup prostych narzędzi.

Zatrudnienie odbywałoby się o umowę o pracę na czas określony (wraz z ZUS-em), co dałoby możliwość do przepracowania przynajmniej 6- ciu miesięcy a w przypadku rezygnacji z pracy lub braku gotowości do jej podjęcia Ośrodek automatycznie ma argument służący za podstawę do nie udzielenia pomocy bądź jej drastycznego ograniczenia.

2. Do jednych z podstawowych zadań gminy zalicza się: zwiększenie dostępności pomocy terapeutycznej i rehabilitacyjnej dla osób uzależnionych jak również członków ich rodzin. Chodzi tutaj o powiększenie liczby punktów konsultacyjnych, tworzenie klubów abstynenckich oraz o zwiększenie liczby telefonów zaufania dla osób z różnego rodzaju problemami.

Telefon zaufania stał się potrzebny, zwłaszcza rodzinom mającym problemy związane z alkoholizmem, wychowywaniem dzieci, rodziny w fazie rozkładu, rodziny w których występują akty przemocy, wykorzystywanie seksualne dzieci, młodzież przeżywająca kryzysy a szukające wsparcia.

Istnieje bardzo duże zapotrzebowanie społeczne na tego rodzaju kontakt. Rodzina, sąsiedzi, ludzie z najbliższego otoczenia, często ofiary przemocy i brutalności osoby uzależnionej szukają wsparcia, możliwości podzielenia się swoimi problemami, zrozumienia oraz często konkretnej pomocy.

Rozmowa telefoniczna może pełnić funkcje swoistej formy pomocy prawnej, psychologicznej, łącznie z podyktowaniem zainteresowanym zarysu skargi, pisma procesowego, wskazania instytucji pomocnej w danej sprawie. W przypadku osób uzależnionych „telefon zaufania” spełnia ważną rolę, gdyż może stanowić źródło informacji na temat rozwiązywania istniejącego problemu czy grup samopomocowych.

Utworzenie w Grodkowie „telefonu zaufania” dla osób i rodzin znajdujących się w kryzysowej sytuacji jest w chwili obecnej praktycznym sposobem na zwiększenie dostępności pomocy terapeutycznej.

Telefon zaufania może pełnić funkcję instytucji pierwszego kontaktu. Kontaktu wygodnego bo anonimowego. Trzeba bowiem uwzględnić, iż w przypadku problemów natury rodzinnej mamy do czynienia z ogromnymi barierami psychicznymi, oporami i wstydem szukających wsparcia, a szczególnie ofiar przemocy czy wykorzystywanych seksualnie. Praktykujemy ten rodzaj kontaktu, jako

PLAN ROZWOJU LOKALNEGO DLA GMINY GRODKÓW

ważny nośnik informacji o rozwiązywaniu problemów, jako źródło wsparcia i formę bezpośredniej pomocy.

„Telefon zaufania” powinien być dostępny dla wszystkich, którzy szukają wsparcia.

3. Innym bardzo ważnym zadaniem w myśl ustawy o wychowaniu w trzeźwości i przeciwdziałaniu alkoholizmowi oraz ustawy o przeciwdziałaniu narkomanii jest udzielenie rodzinom, w których występują problemy uzależnień, pomocy psychospołecznej i prawnej, a w szczególności ochrony przed przemocą w rodzinie. W tym celu tworzone są na terenie całego kraju schroniska dla bitych kobiet i dzieci-ofiar przemocy.

Czasami konieczne jest czasowe rozdzielenie np. żony i dzieci od „szalejącego” członka rodziny. Znalezienie bezpiecznego „dachu nad głową” pozwala rodzinie przetrwać trudne kryzysowe chwile. W przypadkach, kiedy dzieci, współmałżonek osoby uzależnionej są narażeni na ryzyko krzywd fizycznych i psychicznych konieczne jest doprowadzenie do tego, aby umieścić ich w bezpiecznym miejscu. W niektórych sytuacjach potrzebna jest natychmiastowa pomoc np. w przypadkach stwierdzenia fizycznych uszkodzeń ciała, nadużyć seksualnych, znęcania psychicznego, poważnych zaniedbań, dlatego też stworzenie na terenie Grodkowa „Ośrodka Bezpieczeństwa” dla rodzin z problemem przemocy jest mocno uzasadniona.

Ośrodek bezpieczeństwa obok spokojnego miejsca do spania powinien zapewniać (w trybie ratunkowym) gorący posiłek, umożliwić wykąpanie się oraz wspomnianą powyżej pomoc w tym terapię i rehabilitację.

Lokalizacja „Ośrodka Bezpieczeństwa” mogłaby mieścić się w mieszkaniu dwupokojowym z kuchnią wyposażoną w kuchenkę gazową, meble kuchenne wraz z niezbędnymi naczyniami oraz łazienkę. W pokojach wyposażonych w tapczany jednoosobowe bądź wersalki, pościel mogłyby przenocować matki z dziećmi zmuszone do ucieczki z domu rodzinnego.

Pobyt w Ośrodku byłby uzależniony od rodzaju sytuacji tj. od jednego do pięciu dni, do czasu wyjaśnienia sprawy. Czas pobytu w Ośrodku dokładnie określałby kontrakt zawarty pomiędzy Ośrodkiem Pomocy Społecznej a poszkodowaną po uprzednim rozeznaniu problemu.

W początkowej fazie tj. w chwili tworzenia Ośrodka Bezpieczeństwa środki mogą być pozyskane od Pełnomocnika Wojewody w ramach programu o przeciwdziałaniu i zapobieganiu problemom alkoholowym oraz programu o przeciwdziałaniu narkomanii.

Dalsze działania w oparciu o wydzielone środki na pomoc społeczną- zasiłki i pomoc w naturze.

W momencie uruchomienia Ośrodka Bezpieczeństwa należałoby zatrudnić 2 osoby w ramach robót publicznych- fundusz płac wraz z pochodnymi refundowany byłby przez Powiatowy Urząd Pracy w Brzegu.

Przedstawione wyżej projekty mają na uwadze eliminowanie przyczyn istniejących patologii i problemów społecznych.

Wcześniej zastosowana profilaktyka poprzez realizację programów, jakie zamierzamy wdrażać ma na celu konkretne przeciwdziałania, które są bardziej opłacalne niż usuwanie zaistniałych skutków. Lata praktyki oraz obserwacje wyraźnie dowodzą, iż tego typu działalność ma swoje dobre strony, dlatego też biorąc pod uwagę potrzeby naszego środowiska chcemy wyjść naprzeciw poprzez realizację wytyczonych zadań.

PLAN ROZWOJU LOKALNEGO DLA GMINY GRODKÓW

* informacja nt. polityki społecznej związanej z przeciwdziałaniem patologiom społecznym

Przedstawione poniżej informacje mają na celu przybliżyć temat organizacji oddziaływań profilaktycznych i terapeutycznych, które mogą mieć wpływ na zapobieganie alkoholizmowi, narkomanii i przemocy wśród mieszkańców gminy Grodków. Efektem realizacji tych działań może być nie tylko zmniejszenie ilości występowania problemów uzależnień, ale także zwiększenie samoświadomości i dojrzałości społeczno-emocjonalnej społeczeństwa, co perspektywicznie przyczyni się do poprawy kondycji psychofizycznej w środowisku lokalnym.

Mapa problemów w gminie Grodków:

W odniesieniu mapy problemów zaobserwowanych na terenie gminy Grodków należy stwierdzić:

- dodatnią korelację pomiędzy bezrobociem a nadużywaniem alkoholu (regulowanie trudnych emocji za pomocą alkoholu, środków odurzających),
- „milczącą zgodę” osób dorosłych dla picia alkoholu przez młodzież oraz wczesnej inicjacji alkoholu,
- obniżenie wieku inicjacji alkoholowej u dzieci i młodzieży,
- zwiększenie spożycia alkoholu przez dzieci i młodzież,
- brak konstruktywnych zachowań osób dorosłych w sytuacjach problemów alkoholowych i narkotykowych dotyczących ich samych i rodzin,
- nie umiejętność rozwiązywania sytuacji przemocy domowej,
- problemy ofiar przemocy domowej z ujawnianiem występującej przemocy w rodzinie,
- brak wystarczającej liczby specjalistów do pracy w zakresie problemów alkoholowych, narkotykowych,
- nie wystarczająca oferta terapeutyczna dla osób uzależnionych od alkoholu, narkotyków,
- nie przestrzeganie przez niektórych sprzedawców napojów alkoholowych zakazu sprzedaży alkoholu osobom nieletnim, nietrzeźwym, pod zastaw.

Z wyszczególnionych wyżej problemów wynika potrzeba:

- sukcesywnego poszerzania oferty edukacyjno-terapeutycznej dla osób uzależnionych i ich rodzin,
- zwiększenia ilości programów edukacyjno-profilaktycznych realizowanych na terenie szkół,
- rozszerzenia oferty konstruktywnego spędzania czasu dzieci i młodzieży,
- szkolenia osób do profesjonalnego zajmowania się problemami uzależnień,
- finansowanie wydatków związanych z utrzymywaniem funkcjonujących „grup wsparcia” dla dzieci pochodzących z rodzin dysfunkcyjnych.
- utworzenie samopomocowej grupy dla osób uzależnionych od alkoholu.

Zasoby umożliwiające prowadzenie działalności profilaktycznej i naprawczej.

Fundamentalną rolę w podejmowaniu działań profilaktycznych i naprawczych spełnia Gminna Komisja Rozwiązywania Problemów Alkoholowych w Grodkowie. Jest ona organem podejmującym czynności zmierzające do orzeczenia o zastosowaniu wobec osoby uzależnionej od alkoholu obowiązku poddania się leczeniu odwykowemu, co oznacza, że kontaktuje się z osobami nadużywającymi alkoholu i uzależnionymi, które jednocześnie mogą być sprawcami przemocy oraz członkami ich rodzin. Na terenie gminy Grodków funkcjonuje Punkt Konsultacyjno-Informacyjny z siedzibą w Grodkowie przy ul. Elsnera 15 – dla osób uzależnionych od alkoholu, uzależnionych oraz osób dotkniętych przemocą.

PLAN ROZWOJU LOKALNEGO DLA GMINY GRODKÓW

W Punkcie udzielana jest fachowa pomoc prawna i socjalna. Przy Punkcie uruchomiony jest „Telefon Zaufania” o numerze: 077/4155345 w każdy wtorek w godz. od 16⁰⁰ do 18⁰⁰. Ważnym zasobem w zakresie rozwiązywania problemów alkoholowych jest Stowarzyszenie Abstynenckie „NOWE ŻYCIE” oraz grupa samopomocowa AA. Bardzo znaczącą formą umożliwiającą działalność profilaktyczno-terapeutyczną są „grupy wsparcia” dla dzieci z rodzin dysfunkcyjnych z siedzibą w Grodkowie oraz w Publicznych Szkołach Podstawowych w Lipowej, Jędrzejowie, Gałązyczkach, Kopicach i Kolnicy.

Istotnym wsparciem dla prowadzenia działalności profilaktycznej i naprawczej jest Poradnia Psychologiczno-Pedagogiczna w Grodkowie. W placówce tej pracuje zespół specjalistów, u których można uzyskać pomoc psychologiczną i pedagogiczną.

W Grodkowie na Komisariacie Policji funkcjonuje procedura „Niebieskiej Karty”, tj. dokumentacji sporządzanej w przypadku uzyskania informacji o stosowaniu przemocy w rodzinie związanej z nadużywaniem przez sprawcę przemocy alkoholu. Przeprowadza się postępowanie przygotowawcze w sprawach o ściganie za czyny kwalifikowane jako znęcanie się fizyczne i moralne. Funkcjonariusze policji zwracają szczególną uwagę na sprzedaż i spożywanie alkoholu nieletnim oraz spożywanie alkoholu w miejscach publicznych.

Podstawą prawną do podejmowania działań zmierzających zapobieganiu wszelkim przejawom patologii społecznych, tj. alkoholizmem, narkomanią i przemocą domową są ustawy:

- z dnia 26 października 1982r. o wychowaniu w trzeźwości i przeciwdziałaniu alkoholizmowi,
- z dnia 29 lipca 2005. o przeciwdziałaniu narkomanii,
- z dnia 29 lipca 2005r. o przeciwdziałaniu przemocy w rodzinie.

4. Organizacje pozarządowe

Ustawa z dnia 24 kwietnia 2003 roku o działalności pożytku publicznego i o wolontariacie nakłada na organy samorządu terytorialnego generalny obowiązek współpracy z organizacjami pozarządowymi oraz z innymi podmiotami prowadzącymi działalność pożytku publicznego. Organizacje pozarządowe stanowią bardzo ważne ogniwo aktywności społeczno-gospodarczej nowoczesnego demokratycznego państwa. Działania tych organizacji stanowią istotne uzupełnienie działań organów administracji publicznej. Organizacje te mogą mieć zwłaszcza duży udział w rozwiązywaniu problemów społeczności lokalnej. Skuteczność rozwiązywania tych problemów zależy w dużym stopniu od ustalenia czytelnych zasad współpracy między gminą a organizacjami pozarządowymi w określonych dziedzinach aktywności społecznej. Instrumentem służącym do ustalenia tych zasad jest roczny program współpracy z organizacjami pozarządowymi oraz z innymi podmiotami prowadzącymi działalność pożytku publicznego. Celem opracowywania takiego programu jest efektywne wykorzystanie społecznej aktywności w zaspokajaniu potrzeb naszej gminy.

Cel ten realizowany jest poprzez:

- zapewnienie udziału organizacji pozarządowych i innych podmiotów w realizacji zadań publicznych,
- wykorzystanie potencjału i możliwości tych organizacji,
- obniżenie kosztów realizacji zadań publicznych w wyniku wykorzystania bezpłatnej pracy wolontariuszy,
- zabezpieczenie w budżecie gminy środków na wykonanie zleconych zadań.

PLAN ROZWOJU LOKALNEGO DLA GMINY GRODKÓW

Zakres i formy współpracy

Oprócz zobowiązania administracji do współpracy z organizacjami pozarządowymi i podmiotami z nimi zrównanymi, przedmiotowa ustawa zawiera katalog przykładowych form współpracy. Formy współpracy można podzielić na dwie grupy:

- pozafinansową,
- finansową.

Do współpracy pozafinansowej można zaliczyć:

- wzajemne informowanie się o planowanych kierunkach działalności poprzez organy administracji publicznej i zainteresowane organizacje,
- konsultowanie projektów aktów prawnych w dziedzinach dotyczących działalności statutowej pożytku publicznego organizacji pozarządowych,
- tworzenie wspólnych zespołów doradczych i inicjatywnych, składających się z przedstawicieli sektora pozarządowego i administracji publicznej.

Do drugiej grupy form współpracy należy zlecenie organizacjom pozarządowym realizacji zadań publicznych na zasadach określonych w ustawie.

Zlecenie realizacji zadań publicznych może nastąpić w dwóch formach:

- wspierania wykonywania zadania publicznego wraz z udzielaniem dotacji na częściowe dofinansowanie jego realizacji,
- powierzenia wykonywania zadania publicznego wraz z udzielaniem dotacji na pełne sfinansowanie jego realizacji.

Konkurs ofert na realizację zadania publicznego

Zgodnie z ustawą urząd, w celu zlecenia realizacji zadania publicznego przeprowadza otwarty konkurs ofert. Do tego konkursu mogą przystąpić nie tylko wszystkie podmioty prowadzące działalność pożytku publicznego, tj. organizacje pozarządowe i kościelne, ale także instytucje podległe organom administracji publicznej lub przez nie kontrolowane.

Konkurs ofert jest ogłaszany z co najmniej trzydziestodniowym wyprzedzeniem. Ogłoszenie, w zależności od rodzaju zadania, zamieszczone jest w internetowym Biuletynie Informacji Publicznej, dzienniku o zasięgu lokalnym lub ogólnopolskim, jak również w siedzibie urzędu na tablicy ogłoszeń lub w innym miejscu przeznaczonym do zamieszczenia ogłoszeń.

Organizacje pozarządowe mogą także z własnej inicjatywy wystąpić do organu administracji publicznej z ofertą realizacji zadania publicznego. W takim przypadku urząd rozważa celowości realizacji danego zadania publicznego przez organizację.

Następstwem rozstrzygnięcia konkursu jest podpisanie umowy. Umowa o wspieranie lub powierzenie zadania publicznego może być zawarta na czas realizacji zadania lub na czas określony. Zawarcie umowy wymaga zachowania formy pisemnej pod rygorem nieważności.

Organizacja pozarządowa, która realizowała zadanie zleczone obowiązana jest najpóźniej w terminie 30 dni po upływie terminu zakończenia realizacji zadania określonego w umowie, złożyć organowi zlecającemu sprawozdanie z jego wykonania. Okresem sprawozdawczym jest także rok budżetowy. Dlatego też w razie zawarcia umowy na czas przekraczający rok, organizacja zobowiązana jest złożyć częściowe sprawozdanie z realizacji zadania. Ponadto umowa o powierzenie lub wsparcie realizacji zadania publicznego może przewidywać konieczność składania częściowych sprawozdań.

PLAN ROZWOJU LOKALNEGO DLA GMINY GRODKÓW

Obszary współpracy oraz wykaz organizacji pozarządowych działających na terenie gminy Grodków .

Ustawa z dnia 24 kwietnia 2003r. o działalności pożytku publicznego i o wolontariacie określa sferę zadań publicznych, w zakresie których jednostki samorządu terytorialnego mogą realizować zadanie. Jednostki samorządu terytorialnego, zgodnie z ustawami samorządowymi, wykonują zadania publiczne w imieniu własnym i na własną odpowiedzialność.

Samorządy współpracują z organizacjami wyłącznie w zakresie swoich zadań. Zadania poszczególnych szczebli samorządów są określone ustawami. Oznacza to, że jeżeli coś nie należy do zadań danej jednostki samorządu terytorialnego to nie może ona w tym zakresie prowadzić współpracy z organizacjami pozarządowymi.

Ustawa z dnia 8 marca 1990r. o samorządzie gminnym ściśle określa zadania własne w zakresie, którym gmina może współpracować z organizacjami pozarządowymi.

Do głównych obszarów współpracy między gminą Grodków a organizacjami pozarządowymi należą następujące sfery zadań publicznych:

- podtrzymywanie tradycji narodowej, pielęgnowanie polskości oraz rozwoju świadomości narodowej, obywatelskiej i kulturowej,
- ochrona i promocja zdrowia,
- upowszechnianie kultury fizycznej i sportu,
- działania na rzecz osób niepełnosprawnych,
- działalność wspomagająca rozwój gospodarczy, w tym rozwój przedsiębiorczości,
- działalność wspomagająca rozwój wspólnot i społeczności lokalnej,
- przeciwdziałanie patologiom społecznym.

W ramach współpracy zadania publiczne realizowane są przez organizacje pozarządowe działające na terenie gminy Grodków, tj:

- Gminne Zrzeszenie Ludowe Zespoły Sportowe,
- Grodkowski Klub Sportowy „GKS”,
- Uczniowski Klub Sportowy „OLIMP”,
- Uczniowski Klub Sportowy „JEDYNKA”,
- Opolski Klub Sportów Walki, Sekcja Grodków,
- Brzeskie Stowarzyszenie Promocji Zdrowia,
- Grodkowskie Stowarzyszenie Osób Niepełnosprawnych i Ich Przyjaciół,
- Związek Harcerstwa Polskiego,
- Gminną Radę Kobiet,
- Stowarzyszenie Trzeźwościowe „NOWE ŻYCIE”,
- i nowo powstała Lokalna Grupa Działania „Złota Ziemia”.

Lokalna Grupa Działania „Złota Ziemia” to stowarzyszenie, którego istnienie związane jest z programem Leader. Stowarzyszenie powstało w 2006 roku i będzie w przyszłości realizowało cele i zadania społeczności lokalnej. W związku z programem Leader zawiązywać się będzie coraz więcej stowarzyszeń, które w latach 2007 – 2013 będą starały się ośrodki finansowe w Lokalnej Grupie Działania „Złota Ziemia”.

Wszystkie istniejące organizacje pozarządowe posiadają swoją bazę lokalową, jednakże brakuje pełnego wyposażenia, wystarczających środków finansowych. Niemniej największym problemem wydaje się brak odpowiednio wyszkolonej kadry, której wiedza i

PLAN ROZWOJU LOKALNEGO DLA GMINY GRODKÓW

umiejętności przyczyniłyby się do pozyskiwania środków z różnych źródeł a to pozwoliłoby na rozwój organizacji i ich potencjalnych możliwości w realizacji swoich celów.

Przewiduje się jednak, iż w latach 2007-2013 katalog realizowanych zadań publicznych przez organizacje pozarządowe poszerzy się. Jest to podyktowane m.in. powstawaniem nowych organizacji zainteresowanych współpracą z samorządem gminy oraz zwiększającą się aktywnością w działaniu organizacji już istniejących.

5. Analiza zasobów mieszkaniowych Gminy Grodków

Jednym z podstawowych praw człowieka jest prawo do mieszkania. Niestety kryzysowy stan mieszkalnictwa w Polsce sprawia, że w ostatnim okresie wielu ludzi (szczególnie ludzi młodych) nie może skorzystać z tego dobra. Na ten stan taki istotny wpływ mają następujące czynniki:

- a) istniejący ogromny deficyt mieszkaniowy,
- b) zupełne załamanie się w ostatnich latach budownictwa mieszkaniowego,
- c) zły stan techniczny istniejących zasobów mieszkaniowych i związane z tym ogromne potrzeby remontowo-modernizacyjne,
- d) polityka mieszkaniowa państwa,
- e) kryzys finansów publicznych państwa.

W latach 70-tych gmina praktycznie przestała budować budynki mieszkalne skupiając się jedynie na remontach kapitalnych nielicznych budynków ze względu na ich zły stan techniczny.

Na terenie Gminy Grodków występują zasoby mieszkaniowe będące w dyspozycji Spółdzielni Mieszkaniowej, Gminy Grodków, osób fizycznych oraz Zakładów Pracy.

Gmina Grodków jest właścicielem mieszkań komunalnych, znajdujących się przede wszystkim w mieście oraz mieszkań po byłym Państwowym Funduszu Ziemi, znajdujących się na terenie wiejskim.

Zasoby komunalne Gminy Grodków to 542 lokali mieszkalnych, znajdujących się w 160 budynkach. Z tej liczby 99 budynków to wspólnoty mieszkaniowe, natomiast pozostałe 61 stanowią własność Gminy.

542 lokali mieszkalnych to 26.744m², z tego 317 lokali o powierzchni 16.692m² znajduje się w budynkach wspólnotowych, natomiast 225 lokali o powierzchni 10.052m² w budynkach stanowiących własność Gminy.

Ponadto należy poinformować, że w budynkach komunalnych/ wspólnotowych oraz stanowiących wyłącznie własność Gminy/ znajduje się 91 lokali użytkowych o powierzchni 4792m².

Lokale mieszkalne będące własnością Gminy Grodków zlokalizowane są w budynkach w większości wybudowanych przed 1945 rokiem, a więc utrzymanie ich wymaga bardzo dużych nakładów finansowych.

Z uwagi na stan techniczny budynków komunalnych konieczne jest przeprowadzenie remontów i modernizacji w takim zakresie, aby można było zapewnić bezpieczne oraz dogodne warunki lokalowe mieszkańcom. W tym celu winna być przeprowadzona analiza potrzeb oraz plan remontów i modernizacji wynikający ze stanu technicznego budynków i lokali z podziałem na kolejne lata.

Techniczna odnowa zasobów mieszkaniowych przyczyni się do zahamowania procesu degradacji budynków mieszkalnych. W celu realizacji w/w założenia niezbędne jest

PLAN ROZWOJU LOKALNEGO DLA GMINY GRODKÓW

określenie źródeł finansowania, przy uwzględnieniu wpływów z czynszu za lokale mieszkalne, użytkowe, wpływy za najem garaży, reklam i ogródków przydomowych.

Nie ulega wątpliwości, że podstawowym źródłem finansowania winny być środki z budżetu gminy. Należy również korzystać z finansowego wsparcia ze środków Państwa, składając odpowiednie wnioski na remont istniejących zasobów mieszkaniowych oraz na budowę nowych nieruchomości gminnych służących zaspakajaniu potrzeb mieszkaniowych.

Remonty winny być przeprowadzone zarówno w budynkach gminnych jak też w budynkach wspólnot mieszkaniowych. Ogół właścicieli lokali wchodzących w skład określonej nieruchomości, tworzy z mocy prawa wspólnotę mieszkaniową. Właściciel ponosi wydatki związane z utrzymaniem jego lokalu oraz winien uczestniczyć w kosztach zarządu nieruchomością wspólną. Gmina jako współwłaściciel w wspólnotach również ponosi koszty utrzymania nieruchomości, proporcjonalnie do zajmowanej powierzchni.

Obowiązki finansowe właścicieli lokali zostały określone w ustawie o własności lokali.

Na koszty zarządu nieruchomością wspólną składają się przede wszystkim wydatki na remonty i bieżącą konserwację. W związku z tym, że zasoby mieszkaniowe to stara substancja należy przypuszczać, że wysokość wydatków na remonty w kolejnych latach będzie rosła.

Zgodnie z ustawą z dnia 21 czerwca 2001r. o ochronie praw lokatorów, mieszkaniowym zasobie gminy i o zmianie Kodeksu cywilnego /Dz. U. Nr 31, poz. 266 z 2006r./ tworzenie warunków do zaspokajania potrzeb mieszkaniowych wspólnoty samorządowej należy do zadań własnych gminy.

Podstawowym celem polityki mieszkaniowej winny być działania związane z powiększeniem zasobów mieszkaniowych oraz działania związane z efektywnym gospodarowaniem istniejącymi zasobami.

Nieodzownym elementem zaspakajania potrzeb mieszkaniowych powinny być działania zmierzające do fizycznego powiększania substancji mieszkaniowej gminy, czyli budownictwo mieszkaniowe. Budownictwo mieszkaniowe powinno uwzględniać potrzeby ludności gminy o różnej sytuacji materialnej, a więc mieszkania dla ludzi niezamożnych, wymagających pełnej pomocy gminy oraz mieszkania dla ludzi średniozamożnych,

Wymagających aktywnej pomocy gminy. Preferowaną formą budownictwa mieszkaniowego Powinny być mieszkania czynszowe. Jedną z form realizacji może być przejmowanie budynków użytkowych z przeznaczeniem na mieszkania o podwyższonym standardzie wyposażenia technicznego lub mieszkania socjalne. Do bezinwestycyjnego powiększenia zasobu mieszkaniowego mogą się przyczynić prace adaptacyjne, prace związane z rozbudową lub nadbudową lokali.

Gmina winna dążyć do prywatyzacji mieszkań w budynkach już istniejących wspólnot mieszkaniowych. Ponadto należy wyznaczyć budynki, w których lokale mieszkalne nie będą zbywane, natomiast będą stanowić zasoby zabezpieczające potrzeby mieszkaniowe osób znajdujących się w trudnej sytuacji mieszkaniowej. Wobec rosnącego zapotrzebowania na mieszkania – Gmina przede wszystkim musi podjąć działania w kierunku budowy nowych budynków komunalnych, wielorodzinnych o niskich kosztach eksploatacji.

PLAN ROZWOJU LOKALNEGO DLA GMINY GRODKÓW

6. Oświata Gminy Grodków

Sieć placówek oświatowych w Gminie Grodków wg stanu na 31 grudzień 2006r. przedstawia się następująco:

- **3 przedszkola** – jedno w mieście z oddziałem żłobkowym oraz dwa na terenie wiejskim w miejscowościach: Kopice i Wierzbnik.
- **8 szkół podstawowych** – jedna w Grodkowie, siedem w miejscowościach: Jędrzejów, Lipowa, Kopice, Kolnica, Gnojna, Gałączyce, Bąków.
- **3 gimnazja** – dwa w Grodkowie i jedno w Jędrzejowie.
- **1 gimnazjum niepubliczne** w Grodkowie.

Jednostką zajmującą się obsługą administracyjną, finansowo-księgową i organizacyjną placówek oświatowych jest Gminny Zarząd Szkół i Przedszkoli w Grodkowie. Szczegółową organizację sieci placówek edukacyjnych, w tym ilość oddziałów, liczbę uczniów oraz zatrudnienie kadry pedagogicznej i obsługi określają poniższe tabele.

ORGANIZACJA WYCHOWANIA PRZEDSZKOLNEGO W GMINIE GRODKÓW W ROKU SZKOLNYM 2006/2007

Lp	PLACÓWKA	Ilość oddziałów	Liczba dzieci	Średnia dzieci na oddz.	Zatrudnienie (w etatach)		Dzieci dowożone
					Nauczyciele	Obsługa i adm.	
1.	Publiczne Przedszkole Nr 2 Grodków	10	232	23,2	16,41	15,75	4
2.	Publiczne Przedszkole Wierzbnik	1	25	25	2,00	2,00	4
3.	Publiczne Przedszkole Kopice	2	42	21	3,05	3,75	15
Ogółem:		13	299	23	21,46	21,50	23

Dodatkowo przy szkołach podstawowych na terenie wiejskim funkcjonuje **osiem oddziałów przedszkolnych**, do których łącznie uczęszcza **132** dzieci w tym dowożonych jest **43** dzieci. Ogółem na terenie miasta i gminy wychowaniem przedszkolnym objęta jest grupa **431** dzieci.

**PLAN ROZWOJU LOKALNEGO DLA
GMINY GRODKÓW**

**ORGANIZACJA SZKÓŁ PODSTAWOWYCH I GIMNAZJÓW W GMINIE
GRODKÓW W ROKU SZKOLNYM 2006/2007**

Lp	PLACÓWKA	Ilość oddziałów	Liczba uczniów	Średnia uczniów na oddz.	Zatrudnienie (w etatach)		Uczniowie dowożeni
					Nauczyciele	Obsługa i adm.	
SZKOŁY PODSTAWOWE							
1.	Publiczna Szkoła Podstawowa Nr 3 Grodków	24	643	26,8	44,06	14,75	44
2.	Publiczna Szkoła Podstawowa Jędrzejów	9	182	20,2	22,98	13,00	152
3.	Publiczna Szkoła Podstawowa Lipowa	8	188	23,5	16,67	10,00	94
4.	Publiczna Szkoła Podstawowa Kopice	6	91	15,1	11,50	2,75	40
5.	Publiczna Szkoła Podstawowa Kolnica	6	82	13,7	9,17	5,75	33
6.	Publiczna Szkoła Podstawowa Gnojna	5	65	13	7,88	3,00	13
7.	Publiczna Szkoła Podstawowa Gałączyce	5	55	11	8,58	2,50	-
8.	Publiczna Szkoła Podstawowa Bąków	5	60	12	9,04	1,75	-
RAZEM PSP:		68	1366	20,1	129,88	53,50	376
GIMNAZJA							
1.	Gimnazjum Publiczne Nr 1 Grodków	16	365	22,8	29,66	11,00	76
2.	Gimnazjum Publiczne Nr 2 Grodków	12	321	26,7	22,89	8,00	241
3.	Gimnazjum Publiczne Jędrzejów	5	101	20,2	9,90	0,50	40
RAZEM GP:		33	787	23,8	62,45	19,50	387
OGÓŁEM PSP + GP		101	2153	21,3	192,33	73	763

Z uwagi na charakterystyczną strukturę gminy tj. bardzo rozległy teren – 35 miejscowości, duże wyzwanie stanowi sprawne zorganizowanie dowozu uczniów do szkół.

PLAN ROZWOJU LOKALNEGO DLA GMINY GRODKÓW

Dowozy realizowane są własnymi środkami transportu tj. siedmioma autobusami, z których jeden stanowi rezerwę na wypadek awarii bądź innych zdarzeń, natomiast sześć jest w ciągłym ruchu. Zatrudnionych jest 6 kierowców i 6 opiekunów.

Autobusy w przeważającej większości mają ponad 20 lat, są wyeksploatowane, a utrzymanie ich w odpowiednim stanie technicznym wymaga ogromnych nakładów finansowych.

Niezbędnym zatem jest sukcesywne wycofywanie z eksploatacji starych zużytych pojazdów, a w ich miejsce zakup nowych środków transportu.

KADRA NAUCZYCIELSKA

Na zatrudnionych 214 nauczycieli w gminie 93% posiada wykształcenie magisterskie 4% to nauczyciele posiadający licencjat zaledwie 3% to nauczyciele, którzy mają ukończone Studium Nauczycielskie oraz nauczyciele, którzy uzupełniają kwalifikacje.

Struktura zatrudnienia nauczycieli wg posiadanych stopni awansu zawodowego przedstawia się następująco:

Nauczyciele dyplomowani	- 118 etatów co stanowi 55%
Nauczyciele mianowani	- 61 etatów co stanowi 28%
Nauczyciele kontraktowi	- 21 etatów co stanowi 10%
Nauczyciele stażyści	- 14 etatów co stanowi 7%

Nauczyciele chętnie podnoszą swoje kwalifikacje uczestnicząc w różnych formach kształcenia, a nabyte umiejętności wykorzystują w pracy z uczniami. Potwierdzeniem dobrych wyników są wysokie miejsca zajmowane przez uczniów naszych szkół w licznych konkursach na szczeblu gminnym, powiatowym, wojewódzkim, a nawet krajowym. Jest to rezultat wytężonej pracy zarówno uczniów, jak i nauczycieli, którzy poświęcają tym zadaniom wiele czasu.

Na terenie szkół działają koła zainteresowań są to między innymi koła: wokalne, instrumentalne, teatralne, poetyckie, matematyczne, informatyczne, plastyczne, sportowe i inne. W ramach pracy tych kół uczniowie mają możliwości rozwijania swoich talentów oraz ich prezentacji w środowisku. Należy również podkreślić sukcesy, jakie odnoszą młodzi sportowcy chętnie uczestnicząc w zawodach organizowanych na terenie miasta, powiatu, województwa, kraju. Ważnym zadaniem na najbliższe lata jest poszerzenie tej formy zajęć tak, aby objąć nią jak najwięcej uczniów, wypełniając im w ten sposób wolny czas i pogłębiać ich zainteresowania.

Od początku roku szkolnego wprowadzono w większości szkół podstawowych na terenie gminy naukę języka angielskiego w klasach pierwszych. Podejmować będziemy takie zadania, aby wprowadzić począwszy od klas pierwszych dwa języki obce we wszystkich szkołach naszej gminy. Chcąc sprostać temu zadaniu należy wyposażyć szkoły w nowoczesne systemy oprogramowania, sprzęt audiowizualny oraz zachęcać nauczycieli do poszerzania swoich kwalifikacji o naukę języków obcych.

Dziś dyrektorzy mają wiele nowych zadań, których nie było jeszcze kilka lat temu. Zmuszeni są między innymi pozyskiwać sponsorów, środki unijne itp. Pierwsze kroki poczyniło już Gimnazjum Publiczne Nr 1, które podjęło się trudnego zadania nawiązania współpracy międzynarodowej, przygotowując Partnerski Projekt Unii Europejskiej Socrates-

PLAN ROZWOJU LOKALNEGO DLA GMINY GRODKÓW

Comenius polegający na międzynarodowej współpracy grup uczniów i nauczycieli z trzech krajów tj. Niemcy, Francja, Belgia.

Projekt został zaakceptowany przez Komisję Selekcyjną Programu Comenius i jest realizowany przez wszystkie wymienione wyżej kraje od 1.09.2006r.

W okresie od 03.11.2006r. do 15.12.2006r. szkoła realizowała również zadanie publiczne pod nazwą „Gminny Program Wyrównywania Szans Edukacyjnych Dzieci i Młodzieży”. Cel zadania to włączenie się w działania państwa na rzecz wyrównywania szans edukacyjnych dzieci z rodzin ubogich.

W ramach tego programu szkoła otrzymała dotację w wysokości 8.000 zł, a dzieci skorzystały z bezpłatnych wyjazdów na basen oraz z różnorodnych form zajęć komputerowych, tanecznych i innych. Chcąc pozyskiwać środki z funduszy unijnych liczna grupa dyrektorów i nauczycieli oraz pracowników GZSziP uczestniczy w szkoleniach n/t pozyskiwania środków

Obecnie, aby sprostać stawianym wymaganiom należy tworzyć wieloletnie programy edukacyjne, które mają na celu upowszechnianie korzystania z nowoczesnych i legalnych rozwiązań informatycznych, pomagającym nauczycielom i uczniom w znaczącym podniesieniu poziomu umiejętności w zakresie technologii informatycznych i komunikacyjnych we wdrażaniu innowacji oraz w przygotowaniu do pracy w dynamicznie zmieniającym się świecie nowoczesnych technologii.

7. Straż pożarna

Na terenie gminy i miasta działa Jednostka Ratowniczo-Gaśnicza Państwowej Straży Pożarnej w Grodkowie, oraz 11 jednostek Ochotniczych Straży Pożarnych typu „S” tj. z Bąkowa, Gałązycz, Gnojnej, Jędrzejowa, Kolnicy, Lipowej, Młodoszowic, Starowic, Strzegowa, Tarnowa Grodkowskiego i Wierzbnika.

Jednostki typu „S” wyposażone są w samochody gaśnicze typu „Star” i „Żuk” oraz w sprzęt gaśniczy: motopompy typu p05, pompy szlamowe i dodatkowy sprzęt niezbędny do prowadzenia akcji. Jednostki skupiają w swych szeregach około 788 osoby.

Do zadań wykonywanych przez JRG PSP, OSP należą ochrona mienia przed pożarem i powodzią, niesienie pomocy we wszystkich sytuacjach zagrożenia życia i mienia, likwidacje skutków wichur i ulewnych deszczy oraz usuwanie powalonych drzew.

Jednocześnie na terenie gminy działa Miejsko-Gminny Związek Ochotniczych Straży Pożarnych RP który między innymi ma za zadanie rozwijanie i upowszechnianie działalności kulturalnej wynikającej ze Statutu Związku.

W ramach działań prewencyjnych corocznie organizowane są zawody sportowo-pożarnicze, Turnieje Wiedzy Pożarniczej oraz konkursy plastyczne.

W Krajowym Systemie Ratowniczo – Gaśniczym obecnie znajduje się OSP Tarnów Grodkowski, a OSP Bąków czyni starania o wejście do tego systemu. Obecnie Tarnów Grodkowski i Bąków zmodernizował system alarmowy (działający na zasadzie selektywnego wywoływania) podobnie systemy wprowadzane będą systematycznie w pozostałych jednostkach.

PLAN ROZWOJU LOKALNEGO DLA GMINY GRODKÓW

8. Służba zdrowia

Dla wszystkich mieszkańców Gminy Grodków usługi szpitalne zapewnia **BRZESKIE CENTRUM MEDYCZNE** (Samodzielny Publiczny Zakład Opieki Zdrowotnej 49-301 Brzeg, ul. Mossora 1)

na oddziałach:

- Chirurgii ogólnej,
- Laryngologii,
- Chirurgii urazowo-ortopedycznej,
- Wewnętrznym,
- Noworodkowy,
- Dziecięcym,
- Ginekologiczno-położniczym,
- Neurologicznym,
- Psychiatrycznym,
- Psychiatryczny dzienny,
- Zakład Opiekuńczo – Leczniczym,

W ramach BCM działa również Zespół Wyjazdowy Wypadkowy (Pogotowie Ratunkowe) mający swoją siedzibę w Grodkowie przy ul. Szpitalnej 13, świadczący usługi wyjazdowe.

Na terenie naszej gminy działają również:

Niepubliczne Zakłady Opieki Zdrowotnej:

- NZOZ "PROMED" Spółka Cywilna Tomalik A., Dobosz E., Walorski A. 49-200 Grodków, ul. Szpitalna 13,
- NZOZ „SANMED” Spółka Cywilna, 49-200 Grodków ul. J. Słowackiego 5,
- NZOZ „ZDROWIE” usługi medyczne Spółka Cywilna, 49-200 Grodków, ul. Szpitalna 13,
- NZOZ "Medium" Spółka Cywilna, 49-200 Grodków, ul. J. Słowackiego 6,
- NZOZ "Vita Med." Spółka Cywilna, 49-200 Grodków, Jędrzejów 92,
- NZOZ „SKORMED” Spółka Cywilna, 48-320 Skoroszyce, ul. Działkowa 15 (świadczy usługi medyczne również dla mieszkańców Gminy Grodków);
- NZOZ Niepubliczny Zakład Opieki Zdrowotnej Centrum Stomatologii ART-DENT Spółka Cywilna, 49-200 Grodków ul. J. Słowackiego 5,

Ośrodki Zdrowia na terenie Gminy Grodków:

- Wiejski Ośrodek Zdrowia w Kopicach
- Wiejski Ośrodek Zdrowia w Jędrzejowie
- Wiejski Ośrodek Zdrowia w Gnojnej
- Wiejski Ośrodek Zdrowia w Chróście
- Wiejski Ośrodek Zdrowia w Skoroszycach

PLAN ROZWOJU LOKALNEGO DLA GMINY GRODKÓW

Zakres świadczonych usług:

Wszystkie niepubliczne zakłady opieki zdrowotnej znajdujące się na terenie Gminy Grodków świadczą podstawowe usługi medyczne. Dodatkowo znajdują się w nich poradnie specjalistyczne:

NZOZ "PROMED":

- poradnia chirurgiczna,
- poradnia fizjoterapeutyczna,
- poradnia laryngologiczna,
- poradnia okulistyczna,

W ramach NZOZ "PROMED" działa również Zakład Opieki Leczniczej oraz dzienny Odział Dziecięcy.

NZOZ „ZDROWIE”:

- poradnia ginekologiczna,
- poradnia pulmonologiczna,

NZOZ „SANMED”:

- poradnia zdrowia psychicznego,
- poradnia laryngologiczna,

NZOZ „Medium”:

- poradnia reumatologiczna,
- poradnia ortopedyczna,

Nocną opiekę medyczną na terenie Gminy Grodków sprawuje Pogotowie Ratunkowe działające w ramach BCM oraz NZOZ „ART-DENT” świadczący całodobową opiekę lekarską i pielęgniarską.

Apteki działające na terenie Gminy Grodków:

- Apteka „Arnika”, 49-200 Grodków, ul. Rynek 13-14,
- Apteka „Miejska”, 49-200 Grodków, ul. Warszawska 17,
- Apteka „Przyjazna”, 49-200 Grodków, ul. Sienkiewicza 4,
- Apteka „Hibiskus” 49-200 Grodków, ul. Reymonta 7.

Problemy służby zdrowia na terenie Gminy Grodków:

- niskie nakłady przekazywane na służbę zdrowia w Polsce,
- brak obiektu służby zdrowia, który byłby wybudowany bezpośrednio dla potrzeb świadczenia usług medycznych, który powoduje konieczność dostosowywania innych obiektów nie przystosowanych do tego typu działalności,
- bariery architektoniczne zakładów opieki zdrowotnej (m.in. brak wind),
- wysokie koszty utrzymania obiektów (zbyt duże koszty ogrzewania, potrzeba modernizacji),

Propozycje projektów na lata 2007-2013:

- modernizację istniejących budynków wszystkich NZOZ-ów,
- przystosowanie wszystkich obiektów pod potrzeby osób niepełnosprawnych,
- dosprężeniźnie
- NZOZ „PROMED” zamierza pozyskać fundusze unijne, aby zmodernizować obiekty szpitalne, przystosować obiekt dla potrzeb osób niepełnosprawnych (montaż 2 wind).

PLAN ROZWOJU LOKALNEGO DLA GMINY GRODKÓW

9. Kultura

Ośrodek Kultury i Rekreacji (OKiR) zawiera w sobie kilka instytucji, które wcześniej działały jako samodzielne jednostki. Trzonem Ośrodka jest Dom Kultury i Hala Sportowa, które zajmują się codzienną działalnością w sekcjach i organizacją dużych imprez.

W skład OKiR wchodzi:

- Dom Kultury ul. Kasztanowa
- Hala Sportowa ul. Klubowa
- Kort Tenisowy ul. Wiejska
- Basen Kąpielowy ul. Sportowa
- Kino „Klaps” ul. Powstańców Śl.
- Stadion Sportowy ul. Sportowa
- Świetlice wiejskie.

Inicjatywy oraz zjawiska kulturowe i społeczne:

Najważniejszym wydarzeniem w corocznym kalendarzu Domu Kultury są Dni Elsnerowskie. Impreza powstała dla uczczenia wielkiego grodkowskiego pedagoga - nauczyciela Fryderyka Chopina. W dniu dzisiejszym obchody te mają na celu promocję muzyki poważnej, klasycznej, jazzowej oraz bluesowej. Co roku koncerty w ramach Dni Elsnerowskich stoją na najwyższym poziomie.

Ośrodek organizuje Jarmark Kulturalny - dwudniową imprezę plenerową połączoną z wystawami artystów i twórców ludowych.

Od 8 lat na przełomie kwietnia i maja odbywa się Festiwal Twórczości Artystycznej Dzieci. Impreza cieszy się ogromnym zainteresowaniem wśród szkół z terenu miasta i gminy. Dzieci konkurują w czterech kategoriach: teatr, muzyka, taniec, plastyka.

Coraz większą popularnością cieszy się reaktywowana po latach „Muzyczna Jesień” mająca charakter ogólnopolskiego konkursu muzyki młodzieżowej.

Z imprez sportowych na uwagę zasługuje przede wszystkim Bieg Olimpijski organizowany już po raz 10, w którym rokrocznie bierze udział ok. 2000 osób oraz Międzynarodowy Turniej Piłki Ręcznej Oldbojów i Halowa Liga Mini Piłki Nożnej, najstarsza tego typu liga (XXII edycja) na Opolszczyźnie.

CYKLICZNE IMPREZY KULTURALNE - KONCERTY, PRZEGLĄDY, KONKURSY

1. „Przeгляд Zespołów Kolędniczych i Kolędujących ZHP” - 2 dniowa impreza o zasięgu wojewódzkim – styczeń
2. Wielka Orkiestra Świątecznej Pomocy- koncerty na rzecz Fundacji – styczeń
3. „Kolęda Raz Jeszcze” - koncert kolęd w wykonaniu zespołów OKiR – styczeń
4. „Ferie 2007” konkursy artystyczne turnieje rekreacyjno - sportowe, zabawy, - luty
5. „52 Ogólnopolski Konkurs Recytatorski”- eliminacje miejsko-gminne, wszystkie szkoły – luty
6. „Chorągwiany Festiwal Piosenki Harcerskiej” - przegląd o zasięgu wojewódzkim – marzec
7. „Hufcowy Przeгляд Piosenki Harcerskiej” - marzec
8. „Przedszkolaki tańczą” - konkurs taneczny - marzec
9. IV Jarmark Wielkanocny „Pisanki Kroszonki ... – Jarmark Polsko-Czeskiej tradycji wielkanocnej” - okres przed Wielkanocą
10. „XIV Powiatowy Festiwal Twórczości Artystycznej Szkół” (dla szkół podstawowych, gimnazjalnych, średnich) przegląd w dziedzinach : plastyka, muzyka, teatr, taniec - kwiecień

PLAN ROZWOJU LOKALNEGO DLA GMINY GRODKÓW

11. „Koncert młodych talentów”- koncert muzyki poważnej w wykonaniu uczniów ogniska plastycznego przy OKiR i szkół muzycznych - maj
12. „Dzień Działacza Kultury”- impreza nagradzająca i promująca lokalnych pasjonatów i organizatorów życia kulturalnego Gminy Grodków – maj
13. „XXVII Festiwal Zespołów Artystycznych Nieprzetartego Szlaku” - maj
14. „Grodkowskie Dni Kultury” – Dni Miasta- prezentacja dorobku kulturalnego Grodkowian i miast partnerskich, wystawy, występy – czerwiec
15. „Ogólnopolskie Warsztaty Muzyczne”-klasy: gitara, bas, perkusja, instrumenty klawiszowe, wokół – lipiec
16. Festyny rodzinne – lipiec- sierpień
17. „Konkurs Amatorskich Małych Form Filmowych”- wrzesień
18. „ Dożynki Gminne”- muzyczne pożegnanie lata – wrzesień
19. „Międzynarodowe Konfrontacje Muzyczne - „ Muzyczna Jesień” - październik
20. „Bluesowe Andrzejki” - listopad
21. „XXII Dni Elsnerowskie”- listopad
22. „Spotkania Chórów”- listopad
23. „Mikołajki” - grudzień
24. Koncert na cele charytatywne - grudzień
25. Seanse filmowe – cały rok
26. Działalność wystawiennicza - malarstwo, grafika, twórczość ludowa– cały rok
27. Imprezy okolicznościowe z okazji Świąt Państwowych – cały rok
28. Koncerty umuzykalniające dla uczniów szkół – Filharmonia Opolska im. Józefa Elsnera – 1x w miesiącu

CYKLICZNE IMPREZY SPORTOWO - REKREACYJNE

1. HALOWA LIGA MINI PIŁKI NOŻNEJ XXVI edycja listopad – luty
2. SPORTOWE FERIE 2007 – cykl imprez sportowo-rekreacyjnych - styczeń- luty
3. MIĘDZYNARODOWY TURNIEJ PIŁKI NOŻNEJ o „Puchar Grodkowa” - luty
4. ZAWODY MODELI LATAJĄCYCH - luty
5. Mistrzostwa Gminy w HALOWEJ PIŁCE NOŻNEJ szkół podstawowych o „Puchar Burmistrza Grodkowa” - marzec
6. TURNIEJ STREETBALL o „Puchar Grodkowa” - marzec
7. MIĘDZYNARODOWY TURNIEJ PIŁKI RĘCZNEJ „ K W S Cup 2007 ”- marzec
8. TURNIEJ PIŁKI NOŻNEJ Zakładów Pracy – maj
9. WODNA SPARTAKIADA - cz. I – lipiec
10. WODNA SPARTAKIADA - cz. II – sierpień
11. POKAZY MODELI LATAJĄCYCH STEROWANYCH DROGĄ RADIOWĄ – wrzesień
12. TURNIEJ TENISA STOŁOWEGO o „Puchar Grodkowa”- październik
13. HALOWA LIGA MINI PIŁKI NOŻNEJ - listopad - luty

AMATORSKI RUCH ARTYSTYCZNY – KOŁA ZAINTERESOWAŃ, ZESPOŁY ARTYSTYCZNE I REKREACYJNO – SPORTOWE

1. CHÓR „GRODKOVIA”- koncerty w kraju i za granicą, udział w świętach lokalnych, uroczystościach, uczestnictwo w przeglądach i koncertach
2. KLUB PIOSENKI
3. „VICTIS” - zespół wokalny - występy na terenie kraju , udział w konkursach

PLAN ROZWOJU LOKALNEGO DLA GMINY GRODKÓW

4. Zespoły muzyczne: „CONTRA”, „MAKYO”, „MIKOTALICA”, „ENERGY FIELD” - koncerty lokalne i na terenie kraju, przeglądy muzyczne, wydawnictwa
 5. GRODKOWSKI FOTO KLUB - udział w konkursach, wystawach, organizacja wystaw indywidualnych
 6. OGNISKO MUZYCZNE - nauka gry na pianinie, instrumentach klawiszowych - cztery grupy
 7. OGNISKO PLASTYCZNE - kształcenie warsztatu malarskiego, zapoznanie z technikami plastycznymi (rzeźba, płaskorzeźba, formy przestrzenne, itp.) - dwie grupy: dziecięca i młodzieżowa
 8. „3 DK” dziecięca sekcja teatralna - przygotowywanie spektakli teatralnych, zajęcia sceniczne, warsztaty teatralne
 9. „Młodzieżowa Grupa Teatralna”
 10. „Młodzieżowe Formacje Taneczne”
 11. „GRODKOWIACY” – dziecięcy zespół tańca ludowego
 12. „LET’S DANCE” - zespół tańca nowoczesnego
 13. „BIG BAND” - w trakcie organizacji
 14. „MŁODZIEŻOWY KLUB SPORTOWY” : propagowanie sportu wśród dzieci i młodzieży, zabezpieczenie czasu wolnego, integracja środowiska:
 - „MŁODZIEŻOWY KLUB SPORTOWY” – TENIS STOŁOWY
 - „MŁODZIEŻOWY KLUB SPORTOWY” - PIŁKA NOŻNA CHŁOPCÓW
 - „MŁODZIEŻOWY KLUB SPORTOWY” - PIŁKA NOŻNA DZIEWCZĄT
 - „MŁODZIEŻOWY KLUB SPORTOWY” - PIŁKA KOSZYKOWA
 - „MŁODZIEŻOWY KLUB SPORTOWY” - MODELARNIA: MODELE LOTNICZE: SAMOLOTY SILNIKOWE, SZYBOWCE, LATAWCE, POKAZY, ZAWODY
- „KLUB WETERANA SPORTU”: propagowanie sportu wśród dorosłych, integracja środowiska, organizowanie imprez sportowo-rekreacyjnych:
- a) „KLUB WETERANA SPORTU” – TENIS STOŁOWY
 - b) „KLUB WETERANA SPORTU” – PIŁKA NOŻNA
 - c) „KLUB WETERANA SPORTU” – PIŁKA RĘCZNA
 - d) „KLUB WETERANA SPORTU” -MODELARSTWO
 - e) „KLUB WETERANA SPORTU”- SEKCJA TENISA ZIEMNEGO
 - f) „KLUB WETERANA SPORTU” GRY ZESPOŁOWE (sekcja żeńska).

* Miejska i Gminna Biblioteka Publiczna w Grodkowie:

Zbiory biblioteczne

Stan księgozbioru w vol.	ogółem	miasto	wieś	Gnojna	Jędrzejów	Kolnica	Kopice
	67 993	35 851	32 142	8 504	8 314	8 501	6 823
Prenumerata czasopism	35	21	14	7	1	5	1

**PLAN ROZWOJU LOKALNEGO DLA
GMINY GRODKÓW**

Stan czytelnictwa

Liczba zarejestrowanych czytelników	ogółem	miasto	wieś	Gnojna	Jędrzejów	Kolnica	Kopice
	3 320	2 326	994	162	384	228	220
Liczba wypożyczonych książek	53 930	40 352	13 578	2 268	3 505	5 563	2 242
Liczba książek udostępnionych w czytelnicy (w vol.)	17 898	12 703	5 195	857	1 994	1 952	392
Liczba czasopism udostępnionych w czytelnicy	10 375	4 421	5 954	642	2 060	1 388	1 864
Liczba udzielonych informacji	5 608	3 975	1 633	98	434	431	670
Liczba odwiedzin	42 654	25 188	17 466	2 665	7 238	2 707	4 856

Działalność kulturalno-oświatowa biblioteki:

Kalendarz ważniejszych imprez w MiGBP w Grodkowie:

- Styczeń/Luty - zajęcia „Ferie w bibliotece”
- Marzec - spotkania z twórcami ludowymi poświęcone tradycjom wielkanocnym
- Kwiecień - imprezy czytelnicze, spotkania autorskie oraz wystawy związane z „Światowym Dniem Książki i Praw Autorskich” oraz „Międzynarodowym Dniem Książki dla Dzieci”
- Maj - imprezy na „Tydzień Bibliotek” oraz „Tydzień Czytania”, gminne konkursy regionalne dla uczniów szkół podstawowych „Czy znasz dzieje Grodkowa?” i gimnazjalnych „Z przeszłości i teraźniejszości Miasta i Gminy Grodków” organizowane od 1997 roku, którym towarzyszą wystawy związane z regionem oraz spotkania z ludźmi ważnymi dla regionu
- Czerwiec - imprezy organizowane w „Międzynarodowy Dzień Dziecka”, uroczyste pasowania nowo przyjętych czytelników, wycieczka historyczno-krajoznawcza po gminie Grodków dla uczestników konkursów regionalnych
- Lipiec/Sierpień - zajęcia w ramach akcji „Wakacje w bibliotece”
- Październik - „Miesiąc Dobroci dla Zwierząt”, imprezy dot. opieki nad zwierzętami, spotkania z lekarzami weterynarii
- Listopad - „Światowy Dzień Pluszowego Misia”, cykl zajęć z najmłodszymi czytelnikami biblioteki
- Grudzień - tradycje Bożego Narodzenia

PLAN ROZWOJU LOKALNEGO DLA GMINY GRODKÓW

Przez cały rok biblioteka organizuje zajęcia biblioteczne, lekcje biblioteczne, wystawy, wycieczki, wykłady, konkursy oraz inne imprezy propagujące zbiory i działalność biblioteki.

Biblioteka gromadzi wszelkie zbiory, w tym ikonograficzne, dot. historii oraz współczesności miasta i gminy Grodków.

W ramach powierzonych od 2001 roku zadań biblioteki powiatowej, biblioteka tworzy w systemie komputerowym SOWA 2 „ bibliografię powiatu brzeskiego ” dostępną dla wszystkich na stronie internetowej biblioteki [www. bibliotekagrodkow.pl](http://www.bibliotekagrodkow.pl).

Od roku 2006 udostępnianie zbiorów w oddziale dla dzieci odbywa się w systemie komputerowym SOWA.

W bibliotece dostępne są dla użytkowników komputery z bezpłatnym dostępem do internetu.

W latach 2013-2020 biblioteka planuje zrealizować:

Biblioteka publiczna w Grodkowie istnieje od roku 1946, jej siedzibą od 1971 roku są pomieszczenia w Ratuszu. W chwili obecnej pilną potrzebą jest uzyskanie dodatkowych pomieszczeń na magazyn książek.

Oprócz tradycyjnych zbiorów bibliotecznych planuje się rozszerzenie zbiorów multimedialnych a także zwiększenie liczby stanowisk komputerowych dostępnych dla czytelników. W 2008 roku na stronie internetowej biblioteki dostępny będzie katalog zbiorów on-line.

Biblioteka publiczna w Grodkowie posiada 4 wiejskie filie biblioteczne: Gnojna, Jędrzejów, Kolnica i Kopicze. W filiach w latach następnych także opracowywać i udostępniać się będzie zbiory w systemie komputerowym SOWA. Do tej pory tylko w Kolnicy dostępne jest dla czytelników 1 stanowisko komputerowe z internetem. Planuje się w pozostałych 3 filiach stworzenie chociaż po jednym stanowisku komputerowym z internetem.

Potrzebą jest także pozyskanie większych pomieszczeń na czytelnie w filiach w Gnojnej i Kopicach.

**PLAN ROZWOJU LOKALNEGO DLA
GMINY GRODKÓW**

IV. GOSPODARKA I RYNEK PRACY

Strukturę podmiotów gospodarczych w mieście i gminie Grodków w latach 2002 – 2005 przedstawia poniższa tabela:

	Usługi				Handel				Sklepy				Gastronomia				Przemysł			
	2002	2003	2004	2005	2002	2003	2004	2005	2002	2003	2004	2005	2002	2003	2004	2005	2002	2003	2004	2005
Miasto	300	319	328	349	257	285	301	349	39	41	48	52	21	23	24	24	25	29	30	30
Gmina	139	139	137	135	94	98	97	98	18	18	17	18	13	13	12	12	11	11	10	10
Ogółem	439	458	465	484	351	383	398	447	57	59	65	70	34	36	36	36	36	40	40	40

Dominującą działalność produkcyjną w gminie to: produkcja wyrobów metalowych, piekarnictwo, produkcja i przetwórstwo artykułów spożywczych. Większość zakładów zlokalizowana jest na terenie miasta lub w jego bezpośrednim sąsiedztwie.

Gmina Grodków jest gminą rolniczo-przemysłową. Ludność z terenu gminy można by podzielić na dwie grupy. Jedną z nich to ludność wiejska, utrzymująca się głównie z pracy we własnym gospodarstwie rolnym (rolnicze źródło utrzymania), a drugą to ludność miejską, utrzymującą się głównie z pracy w miejscowych zakładach (poza rolnicze źródło utrzymania).

W działalności usługowej dominują usługi budowlane, instalacyjne, metalowe, transportowe, komunalne i motoryzacyjne. Ponadto: fryzjerstwo, naprawy sprzętu AGD i RTV, rachunkowość, usługi geodezyjne. I w tym przypadku firmy w większości zlokalizowane są na terenie miasta, tylko nieliczne zdecydowały się lokalizować na terenach wiejskich.

Jednymi z większych zakładów na terenie miasta są:

1. Grodkowskie Zakłady Wyrobów Metalowych – produkcja sprzętu przeciwpożarowego, butli gazowych i zbiorników samochodowych LPG,
2. ANIMEX Grupa Paszowa SA,
3. GRODCONO – produkcja wafli,
4. Okręgowa Spółdzielnia Mleczarska w Kole,
5. MAXIPLAST – produkcja z tworzywa sztucznego,
6. ALBA POLSKA – skup i sprzedaż złomu i metali kolorowych.
7. AGRO-AS
8. BORT – WIMAR Spółka jawna

Na terenie poza miejskim jednymi z większych zakładów są:

- Zakład Ślusarsko-Kowalski – Herbert Ottawa – Jaszów,
- Firma „Porębski” – Jan Porębski – Przylesie Dolne.

Na stan ekonomiczny obszaru gminy Grodków decydujący wpływ ma sytuacja w sektorze rolniczym państwa oraz kondycja ekonomiczna dużych przedsiębiorstw. Sytuacja ta w większości wynika, z sytuacji branży w jakiej firma funkcjonuje. Ponadto duży wpływ na stan gospodarki w niektórych branżach ma przebieg restrukturyzacji tych branż.

Stan i jakość usług świadczonych na terenie gminy Grodków są zadawalające (w odniesieniu do całego woj.) i nie budzą większych zastrzeżeń. Poziom świadczonych usług i oferowanych towarów nie odbiega od standardów jakościowych.

Analiza wcześniejszych danych pozwala na sformułowanie wniosków:

- następuje wzrost ilości podmiotów gospodarczych przy jednoczesnym spadku ilości zatrudnionych w nich osób. Zjawisko to może oznaczać fakt powstawania nowych, małych firm w danym sektorze oraz redukcję zatrudnienia w istniejących już firmach.
- w większości, nowe powstające firmy w danych sektorach to małe i średnie przedsiębiorstwa, najbardziej mobilne na rynku pracy i z punktu widzenia integracji z Unią Europejską jest to bardzo korzystna tendencja. Do nich właśnie będzie kierowana pomoc strukturalna w ramach uruchamianych programów operacyjnych.

Z identyfikacji problemów nasuwają się następujące wnioski:

- brak perspektyw rozwoju przemysłu zaawansowanych technologii,
- wzmocnienie konkurencyjności poprzez rozwój innowacyjności,
- zagospodarowanie wolnej siły roboczej w przemyśle,
- kształtowanie warunków dla powstawania sektora małych i średnich przedsiębiorstw,
- stabilizacja systemu prawnego i podatkowego w Polsce (podatki, skł. ZUS, i inne),
- utrudniony dostęp do kapitału (skomplikowany system bankowy).

**PLAN ROZWOJU LOKALNEGO DLA
GMINY GRODKÓW**

V. ANALIZA SWOT

Władze miasta w szerszym zakresie stosować będą inicjatywy zarówno w zakresie instrumentów dochodowych (podatki), jak i instrumentów wydatkowych, w tym szczególnie związanych z nakładami na infrastrukturę poprawiającymi konkurencyjność miasta i stwarzającymi podstawy do rozwoju społeczno – gospodarczego. Podstawowym dokumentem programowym określającym kierunki, cele oraz spodziewane efekty rozwoju infrastruktury poprawiającej konkurencyjność miasta jest „Program rewitalizacji miasta Grodków” natomiast w odniesieniu do Gminy Grodków jest nim niniejszy „Program Rozwoju Lokalnego”, „Program ochrony wód zlewni rzek Ślęzy i Oławy”, „Gminny Program Ochrony Środowiska na lata 2005-2012”, „Plan Gospodarki Odpadami dla Gminy Grodków” oraz plany rozwoju poszczególnych sołectw.

Podstawą do sformułowania głównych kierunków i celów rozwoju Miasta i Gminy Grodków jest sporządzona analiza SWOT.

Analiza SWOT

Mocne strony	Szanse
<ul style="list-style-type: none"> ▪ Dogodne położenie komunikacyjne ▪ Tereny rekreacyjne ▪ Wolne tereny inwestycyjne ▪ Bliskość przemysłu rolno –spożywczego ▪ 100 % zwodociągowania gminy ▪ Gęsta sieć szkół i przedszkoli ▪ Położenie – bliskość dużych miast ▪ Występowanie gospodarstw rolnych o zintegrowanej działalności rolniczej ▪ Dużo zabytków ▪ Dostępna obsługa bankowa ▪ Rozwinięta sieć handlowa ▪ Ludność świadoma rangi wykształcenia i wiedzy ▪ Międzynarodowe i ogólnopolskie kontakty różnych środowisk 	<ul style="list-style-type: none"> ▪ Zagospodarowanie terenów przy autostradzie A4 ▪ Wykorzystanie warunków dla rozwoju turystyki ▪ Możliwości związane z rozwojem współpracy zagranicznej ▪ Możliwość utworzenia centrum pobytowego dla drużyny EURO 2012 ▪ Rozwój infrastruktury turystycznej i hotelowo-gastronomicznej ▪ Rozwój przetwórstwa rolno-spożywczego ▪ Dalsza racjonalizacja sieci placówek oświatowych i ich modernizacja ▪ Modernizacja i poprawa ich estetyki centrum miasta ▪ Budowa obwodnicy Grodkowa ▪ Rozwój infrastruktury przy drogach ▪ Możliwość otrzymania dofinansowania z Funduszu Spójności ▪ Zaangażowanie różnych podmiotów w rozwój miasta i gminy ▪ Kontakty umożliwiające zwiększenie napływu kapitału zagranicznego i krajowego wspierającego inwestycje
Słabe strony	Zagrożenia
<ul style="list-style-type: none"> ▪ Wysokie bezrobocie ▪ Niekorzystne przemiany struktury wiekowej mieszkańców ▪ Negatywne konsekwencje odpływu emigracyjnego ▪ Słabo rozwinięty przemysł rolno-spożywczy ▪ Niedostateczne wykorzystanie walorów turystyczno-rekreacyjnych regionu ▪ Niedorozwój infrastruktury techniczno-kanalizacyjnej i gazowej na wsiach ▪ Tereny pod inwestycje w rękach prywatnych ▪ Zła jakość dróg ▪ Zaniedbane mieszkaniowe zasoby komunalne ▪ Niedostatecznie rozwinięta baza turystyczno-noclegowa i gastronomiczna ▪ Brak połączeń PKP 	<ul style="list-style-type: none"> ▪ Postępujący proces starzenia się ludności, szczególnie na wsiach i ujemny przyrost naturalny ▪ Niedostateczne środki finansowe na ochronę środowiska ▪ Możliwość utraty pracy przez zatrudnionych częściowo w rolnictwie ▪ Brak środków finansowych i warunków tworzonych przez państwo do wspierania inwestycji ▪ Ograniczone możliwości zbytu produktów rolnych ▪ Brak realnych możliwości finansowania dużych inwestycji infrastrukturalnych

VI. UWARUNKOWANIA STRATEGICZNE PRZEDSIĘWZIĘCIA.

Miejsce przedsięwzięcia w strategiach i programach.

Program rozwoju lokalnego Gminy Grodków jest zgodny z następującymi dokumentami:

- **Strategią Rozwoju Województwa Opolskiego,**
- **Regionalnym Programem Operacyjnym Województwa Opolskiego na lata 2007-2013**
- **Strategią Rozwoju Gminy Grodków na lata 2007-2020**
- **Studium uwarunkowań i kierunków zagospodarowania przestrzennego Gminy Grodków**

1. Strategia Rozwoju Województwa Opolskiego

Strategia rozwoju województwa opolskiego została jednogłośnie przyjęta przez Sejmik Województwa opolskiego w dniu 11 października 2005r

Aktualizacja analizy szans i zagrożeń pozwoliła na sformułowanie długofalowej wizji rozwoju regionu wyrażonej w postaci misji i kierunków perspektywicznych.

Zapis strategii podlegał szerokiej Konsultacji społecznej, był opiniowany przez komisję Sejmiku Województwa Opolskiego, a następnie został przedłożony do uchwalenia przez Sejmik Województwa.

Przyjęta strategia określa misję regionu w następującym brzmieniu :

„Podejmowanie i wspieranie działań, które zapewnią dynamiczny i zrównoważony rozwój, konkurencyjność, spójność społeczno-gospodarczą i przestrzenną regionu przy zachowaniu tożsamości, specyfiki dziedzictwa kulturowego oraz walorów przyrodniczych Śląska Opolskiego”.

Zaś priorytety rozwojowe dla województwa opolskiego ustalono w następujący sposób:

- I. Wzmocnienie konkurencyjności województwa opolskiego,
- II. Wyrównywanie poziomu rozwoju społeczno-gospodarczego w regionie opolskim.

Spośród przyjętych w strategii celów strategicznych wymienione zostaną poniżej te, które są zbieżne z realizacją „Programu Rozwoju Lokalnego”:

I. INNOWACYJNY REGION Z DOBRZE WYKSZTAŁCONYMI I AKTYWNYMI MIESZKAŃCAMI

W obszarze tego celu strategicznego przewidziano cele operacyjne, które mają prowadzić do wzrostu poziomu wykształcenia, przygotowania do funkcjonowania na rynku pracy oraz aktywności społeczeństwa.

Innowacyjność jest pożądaną cechą całego społeczeństwa, w tym także społeczności lokalnych i dotyczy każdego obszaru jego aktywności, a zwłaszcza gospodarki.

Pobudzanie innowacyjności wymaga synergicznego oddziaływania na układ, który obejmuje: system oświaty i edukacji, kadre badawczą wraz z zapleczem oraz przedsiębiorców gotowych do wytwarzania i wdrażania innowacji, infrastrukturę techniczną, działania promujące i

wspomagające rozwiązania innowacyjne, źródła finansowania inwestycji, powiązania naukowe i biznesowe z zagranicą oraz społeczeństwo przygotowane i otwarte na działania innowacyjne.

Nowoczesne społeczeństwo i oparta na wiedzy gospodarka wymaga między innymi włączenia we wszystkie sfery życia społeczno-gospodarczego technologii informacyjnych i komunikacyjnych (ICT).

- I. 1. Efektywna edukacja dla przygotowania społeczeństwa do wymogów rynku pracy**
- I. 2. Wzrost powiązań nauki z rozwojem regionu**
- I. 3. Budowanie społeczeństwa informacyjnego i rozwój bazy technicznej na jego potrzeby**
- I. 4. Budowanie efektywnego regionalnego systemu innowacyjności**
- I. 5. Wzmocnienie konkurencyjności firm**
- I. 6. Rozwój społeczeństwa obywatelskiego**

II. ZAPEWNIENIE DOGODNYCH WARUNKÓW ŻYCIA W REGIONIE

W obszarze tego celu strategicznego określono cele operacyjne, które prowadzić mają do poprawy negatywnych tendencji demograficznych oraz zapewnienia podstawowych potrzeb człowieka związanych z pracą, mieszkaniem w bezpiecznym otoczeniu, opieką medyczną i realizacją potrzeb oświatowych i kulturalnych.

Mieszkanie w bezpiecznym otoczeniu to przede wszystkim życie w czystym środowisku naturalnym – podstawowym komponencie przestrzeni, wymagającym permanentnej ochrony. Stan środowiska naturalnego decyduje o wielu aspektach jakości życia człowieka, przede wszystkim o jego zdrowiu, możliwościach wypoczynku, rekreacji i regeneracji sił.

Procesowi polaryzacji struktury przestrzennej regionu będą towarzyszyć działania zmierzające do równoważenia rozwoju przez dążenie do stałego wzmocniania, poza aglomeracją opolską, innych ośrodków miejskich, przede wszystkim subregionalnych Kędzierzyna-Koźła i Nysy oraz Brzegu i Kluczborka. Zadaniem regionu będzie wspieranie ośrodków ponadlokalnych (powiatowych) i lokalnych w realizacji własnych strategii, komplementarnych ze strategią rozwoju województwa i ukierunkowanych na wielofunkcyjny rozwój regionu.

- II. 1. Wzmocnienie potencjału ludnościowego**
- II. 2. Tworzenie warunków dla zwiększenia zatrudnienia**
- II. 3. Aktywizacja zawodowa osób znajdujących się w szczególnie niekorzystnej sytuacji na rynku pracy**
- II. 4. Korzystne warunki zamieszkania i rozwoju**
- II. 5. Rewitalizacja miast i miasteczek**
- II. 6. Województwo opolskie bezpiecznym regionem**
- II. 7. Tworzenie warunków poprawy zdrowia mieszkańców i skutecznej pomocy społecznej**
- II. 8. Tworzenie warunków do realizacji potrzeb oświatowych i kulturalnych społeczeństwa**
- II. 9. Zachowanie, popularyzacja i wykorzystanie walorów przyrodniczo – krajobrazowych Śląska Opolskiego**

III. ROZBUDOWA I MODERNIZACJA INFRASTRUKTURY REGIONU

W ramach tego celu strategicznego przewiduje się realizację celów operacyjnych, które mają doprowadzić do zmniejszenia luki cywilizacyjnej, słabości gospodarczej regionu oraz przygotować go do konkurencji na rynku krajowym i zagranicznym, a także uczynić przyjaznym dla człowieka i środowiska przyrodniczego.

- III. 1. Podniesienie standardu infrastruktury komunikacyjnej**
- III. 2. Zapewnienie bezpieczeństwa energetycznego**
- III. 3. Wzrost poziomu produkcji i wykorzystania energii odnawialnej**
- III. 4. Pełna dostępność mediów technicznych**
- III. 5. Systemowe zabezpieczenie przeciwpowodziowe**
- III. 6. Ochrona zasobów i jakości wód podziemnych oraz powierzchniowych**
- III. 7. Ochrona powietrza i ochrona przed hałasem**
- III. 8. Systemowa gospodarka odpadami i ściekami**

IV. AKTYWIZACJA GOSPODARCZA REGIONU Z ZACHOWANIEM ZASADY ZRÓWNOWAŻONEGO ROZWOJU

Wielokierunkowy rozwój nowoczesnej gospodarki należy uznać za jeden z priorytetów tworzenia wartości i konkurencyjności regionu. Polska po wejściu do struktur Unii Europejskiej stanęła w obliczu wielu szans rozwoju. Umiejętne ich wykorzystanie pozwoli na wyrównywanie poziomu rozwoju regionów i utrwalenie stabilnej pozycji na kontynencie europejskim.

Rozwój regionu uwzględniać będzie konieczność ochrony istniejącego potencjału przyrodniczego, poszanowanie walorów i różnorodności biologicznej przestrzeni województwa.

- IV. 1. Rozwój sektora MŚP**
- IV. 2. Rozwój sektora usług**
- IV. 3. Wykorzystanie potencjału i pozycji znaczących przedsiębiorstw w gospodarce regionu z zastosowaniem proekologicznych technologii**
- IV. 4. Autostrada A-4 jako oś rozwoju gospodarczego**
- IV. 5. Rozwój centrów logistycznych**
- IV. 6. Rozwój i wzmocnienie instytucji otoczenia biznesu**
- IV. 7. Wzrost atrakcyjności inwestycyjnej regionu**
- IV. 8. Turystyka jako element rozwoju gospodarczego regionu**

V. WIELOFUNKCYJNE, RÓŻNORODNE ORAZ ATRAKCYJNE DLA INWESTYCJI I ZAMIESZKANIA OBSZARY WIEJSKIE

Podniesienie atrakcyjności obszarów wiejskich, jako miejsca zamieszkania, pracy i prowadzenia działalności gospodarczej jest warunkiem do równomiernego rozwoju regionu i zapobieżenia jego polaryzacji. Poprawa konkurencyjności obszarów wiejskich wymaga podjęcia działań ukierunkowanych na poprawę infrastruktury technicznej i społecznej, stworzenie lepszych warunków do rozwoju rolnictwa i przedsiębiorczości w sektorach około i

pozarolniczych, a także promocję walorów kulturowych, przyrodniczych i krajobrazowych wsi. Ochrona wartościowych zasobów i rozbudowa przestrzennych struktur przyrodniczych będą podstawą kształtowania różnorodności biologicznej województwa.

Istotne znaczenie będą miały działania związane z poprawą lokalnej infrastruktury drogowej, energetycznej (w tym energia odnawialna) i wodno-ściekowej oraz kompleksowym uzbrojeniem terenu pod nowe inwestycje. Wszystkie inwestycje związane z rozwojem infrastruktury technicznej i społecznej na obszarach wiejskich będą znacząco wpływały na poprawę warunków życia i pracy mieszkańców wsi.

Wielofunkcyjny model rozwoju obszarów wiejskich i rolnictwa promuje pozarolnicze funkcje wsi, zmierzając do niwelowania różnic rozwojowych w regionie i zmniejszając zapóźnienia peryferyjne wobec centrów rozwoju.

Przekształcenia strukturalne w rolnictwie, zmniejszenie liczby pracujących w tym sektorze wpłyną na poprawę struktury agrarnej, co spowoduje ukierunkowanie na rozwój zatrudnienia, przy stworzeniu możliwości przejścia ludności związanej z rolnictwem do pracy w innych sektorach gospodarki. Wymusi to działania o charakterze szkoleniowym i rozwój usług doradczych.

Podniesienie standardu życia na obszarach wiejskich jest warunkiem wznowienia funkcji ekonomicznych i społecznych wsi.

V. 1. Zachowanie i wykorzystanie zasobów kulturowych oraz przyrodniczych wsi, poprawa stanu środowiska

V. 2. Poprawa zagospodarowania obszarów wiejskich i kształtowanie warunków życia z udziałem społeczności lokalnych

V. 3. Poprawa atrakcyjności inwestycyjnej obszarów wiejskich i rozwój infrastruktury technicznej

V. 4. Rozwój turystyki wiejskiej

V. 5. Konkurencyjność i wzrost wielofunkcyjności gospodarstw rolnych

V. 6. Rozwój przedsiębiorczości oraz poprawa efektywności ekonomicznej i produkcyjnej przetwórstwa rolno-spożywczego

V. 7. Poprawa edukacji oraz rozwój kapitału ludzkiego i społecznego wsi

VI. 8. Powszechność odnowy wsi i podejścia typu LEADER oraz usprawnienie instrumentów sterowania rozwojem

VI. ROZWÓJ WIELOKULTUROWEJ TOŻSAMOŚCI ORAZ MIĘDZYNARODOWEJ I KRAJOWEJ WSPÓŁPRACY REGIONALNEJ

Rozwój wielokulturowej tożsamości regionalnej Śląska Opolskiego nawiązuje do historycznej i rozpoznawalnej tradycji krainy geograficznej, określanej jako Śląsk. Posiada ona swoje polskie, niemieckie i czeskie korzenie, współcześnie wzbogacone szczególnie tradycjami kresowymi, góralskimi, romskimi. Kształtujący się wielokulturowy charakter regionu opolskiego staje się częścią współczesnego wizerunku województwa otwartego i atrakcyjnego oraz umożliwia budowę regionalnej marki.

Ustanowienie tego celu ma wzmocnić aktywne uczestnictwo województwa opolskiego w partnerskiej - międzynarodowej i krajowej - współpracy międzyregionalnej, a także pełne uczestnictwo w pracach Unii Europejskiej na poziomie regionalnym.

VI. 1. Tworzenie warunków do rozwoju wielokulturowej tożsamości regionalnej

VI. 2. Region jako obszar wielokulturowego społeczeństwa otwartego na świat

VI. 3. Odwrócenie tendencji migracyjnych oraz stworzenie warunków do reemigracji

VI. 4. Pobudzanie rozwoju gospodarki przez wykorzystanie migracyjnego transferu dochodów i wiedzy

VI. 5. Tworzenie warunków do podtrzymywania i wzmocnienia poczucia więzi z regionem

VI. 6. Przygotowanie regionu do imigracji

VI. 7. Zwiększenie atrakcyjności regionu i aktywny udział w polityce regionalnej Unii Europejskiej

VI. 8. Rozwój współpracy transgranicznej i międzyregionalnej

VI. 9. Wykorzystanie doświadczeń współpracy zagranicznej regionu i jego podmiotów gospodarczych do zwiększania atrakcyjności województwa

„Strategia rozwoju województwa opolskiego” jest podstawowym dokumentem kierunkowym, wyznaczającym priorytety i główne cele strategiczne. Realizacja strategii będzie oparta o zasadę subsydiarności (pomocniczości), co oznacza, że dopełnieniem środków własnych przeznaczonych na rozwój będzie wsparcie w ramach „Narodowej strategii rozwoju regionalnego” środkami z budżetu państwa i z funduszy Unii Europejskiej.

Ustalone do realizacji zadania, w przyjętych horyzontach czasowych, będą realizowane przez wszystkie poziomy samorządu w województwie, to jest: gminy, powiaty i samorząd województwa, a także przez podmioty publiczne, organizacje pozarządowe i sektor prywatny działający na terenie regionu.

Podstawową zasadą w tym obszarze będzie zasada partnerstwa pomiędzy władzami rządowymi, samorządowymi i sektorem prywatnym.

2. Regionalny Program Operacyjny Województwa Opolskiego na lata 2007-2013

RPO WO 2007-2013 określa kierunki rozwoju wraz ze spójnym zestawieniem priorytetów, które mają być osiągnięte z pomocą EFRR. Będąc jednym z narzędzi realizacji *Strategii Rozwoju Województwa Opolskiego* swoim zakresem obejmuje te cele wyznaczone w *Strategii*, które w oparciu o aktualne diagnozę i analizę sytuacji społeczno-gospodarczej województwa uznano za najważniejsze do realizacji w latach 2007-2013 i jednocześnie, które są możliwe do wsparcia w zakresie obszarów określonych w rozporządzeniu Rady (WE) nr 1083/2006 oraz rozporządzeniu (WE) Parlamentu Europejskiego i Rady nr 1080/2006.

2.2.1 Cel główny i cele szczegółowe RPO WO 2007-2013

W ramach celu Konwergencja Europejski Fundusz Rozwoju Regionalnego, koncentruje swoją pomoc na wspieraniu zrównoważonego, zintegrowanego rozwoju gospodarczego oraz zatrudnienia na poziomie regionalnym i lokalnym poprzez mobilizowanie i wzmocnianie zdolności endogenicznych w ramach programów operacyjnych, których celem jest modernizacja i zróżnicowanie struktur gospodarczych, jak również tworzenie i ochrona trwałych miejsc pracy.¹

¹ Rozporządzenie (WE) nr 1080/2006 (Dz.U.L 210 z 31.7.2006, str.1), art. 4

Biorąc pod uwagę powyższy cel EFRR, jak również uwarunkowania społeczno-gospodarcze województwa opolskiego, w tym m.in. wyniki analizy SWOT, sformułowano następujący cel główny RPO WO 2007-2013:

CEL GŁÓWNY RPO WO 2007-2013:

Zwiększenie konkurencyjności oraz zapewnienie spójności społecznej, gospodarczej i przestrzennej dla podniesienia atrakcyjności województwa opolskiego, jako miejsca do inwestowania, pracy i zamieszkania

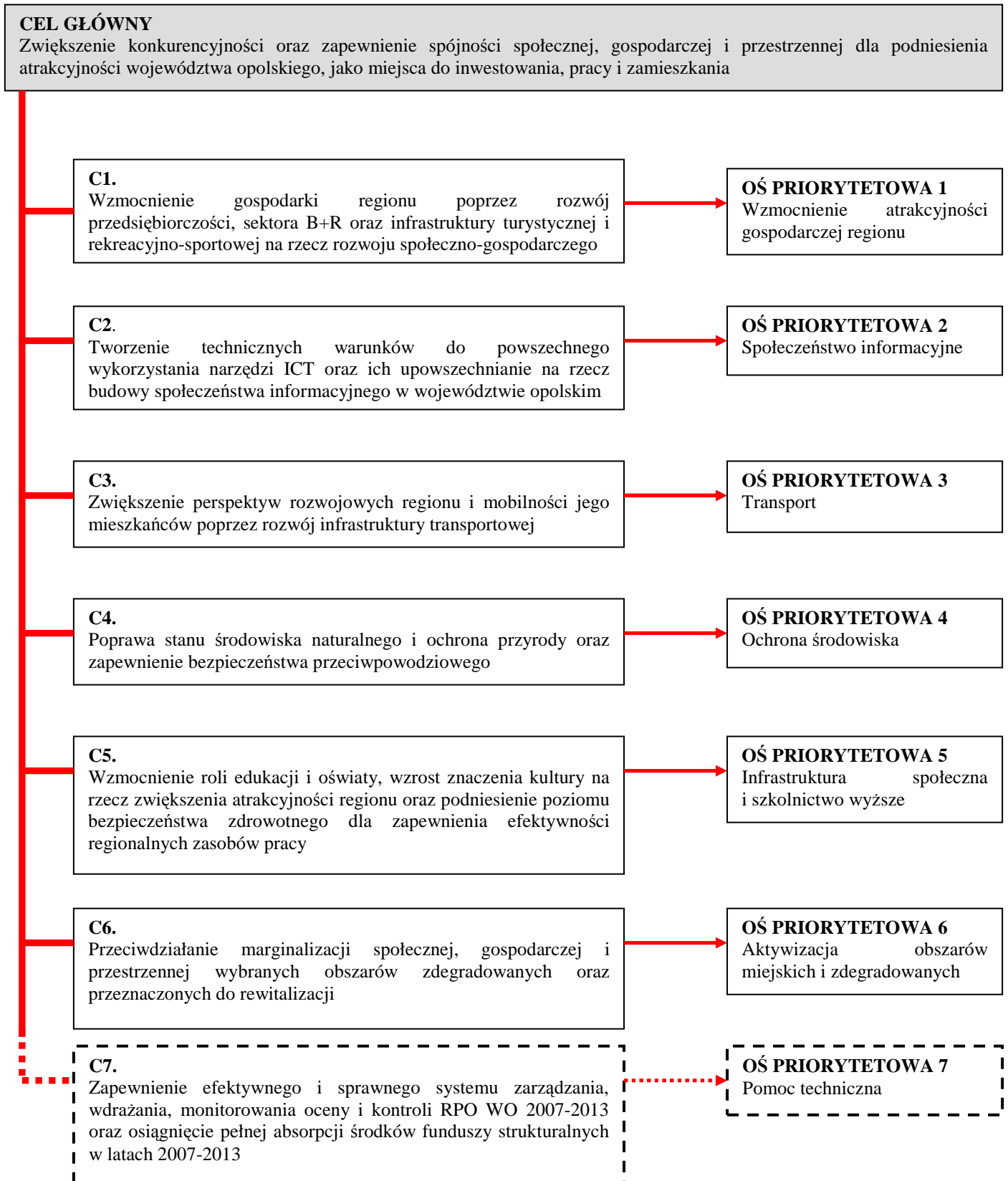
Dla osiągnięcia celu głównego zdefiniowano 7 celów strategicznych, których osiągnięcie przyczynić się ma do pobudzania potencjału gospodarczego, poprawy atrakcyjności i możliwości konkurencyjnych województwa opolskiego oraz wzrostu zatrudnienia:

CELE STRATEGICZNE RPO WO 2007-2013:

- C1.** Wzmocnienie gospodarki regionu poprzez rozwój przedsiębiorczości, sektora B+R oraz infrastruktury turystycznej i rekreacyjno-sportowej na rzecz rozwoju społeczno-gospodarczego.
- C2.** Tworzenie technicznych warunków do powszechnego wykorzystania narzędzi ICT oraz ich upowszechnianie na rzecz budowy społeczeństwa informacyjnego w województwie opolskim.
- C3.** Zwiększenie perspektyw rozwojowych regionu i mobilności jego mieszkańców poprzez rozwój infrastruktury transportowej.
- C4.** Poprawa stanu środowiska naturalnego i ochrona przyrody oraz zapewnienie bezpieczeństwa przeciwpowodziowego.
- C5.** Wzmocnienie roli edukacji i oświaty, wzrost znaczenia kultury na rzecz zwiększenia atrakcyjności regionu oraz podniesienie poziomu bezpieczeństwa zdrowotnego dla zapewnienia efektywności regionalnych zasobów pracy.
- C6.** Przeciwdziałanie marginalizacji społecznej, gospodarczej i przestrzennej wybranych obszarów zdegradowanych oraz przeznaczonych do rewitalizacji.
- C7.** Zapewnienie efektywnego i sprawnego systemu zarządzania, wdrażania, monitorowania oceny i kontroli RPO WO 2007-2013 oraz osiągnięcie pełnej absorpcji środków funduszy strukturalnych w latach 2007-2013.

Podjęcie systemowych działań na rzecz osiągnięcia celów RPO WO 2007-2013 zostało sformułowane w odpowiadających im - 7 osiach priorytetowych Programu (**Ryc. 2.2**). Osiągnięcie celów określonych w RPO WO 2007-2013 wpłynąć ma na rozwój całego województwa opolskiego, stąd też nie będą dyskryminowane żadne obszary regionu, w tym również obszary wiejskie. Jednocześnie zakres wsparcia dla tych obszarów będzie zgodny z zakresem interwencji EFRR oraz działania realizowane na rzecz obszarów wiejskich będą komplementarne do przedsięwzięć realizowanych w ramach innych inicjatyw i programów operacyjnych na lata 2007-2013.

Ryc. 2.2 Spójność celów strategicznych i osi priorytetowych RPO WO 2007-2013.



2.2.2 Uzasadnienie wyboru celów i osi priorytetowych RPO WO 2007-2013

Identyfikacja mocnych i słabych stron oraz szans i zagrożeń rozwojowych województwa opolskiego, które zostały sformułowane w bilansie strategicznym regionu, stały się głównym czynnikiem determinującym wybór celów i osi priorytetowych RPO WO 2007-2013.

Województwo opolskie jest zróżnicowane pod względem wielu cech fizyczno-geograficznych oraz społeczno-gospodarczych. Charakteryzuje się licznymi atutami, stwarzającymi dobre perspektywy rozwoju. Korzystne położenie geograficzne (sąsiedztwo z Republiką Czeską, bliskość ośrodków tj. Praga, Berlin), średniej wielkości aglomeracja miejska, dogodny układ komunikacyjny (autostrada A4 – stanowiąca część transportowego korytarza paneuropejskiego z Francji na Ukrainę), zróżnicowanie funkcjonalne regionu, potencjał rozwojowy dorzecza Odry, czy też rozwijające się szkolnictwo wyższe to tylko niektóre z istotnych cech regionu, które muszą zostać wykorzystane w procesie wzmacniania jego konkurencyjności i wzrostu tempa rozwoju gospodarczego.

Obecnie poważnym utrudnieniem dla ograniczania bezrobocia i pobudzania wzrostu gospodarczego województwa opolskiego jest niewystarczające wsparcie dla rozwoju zasobów ludzkich i potencjału gospodarczego regionu. Województwo opolskie jest najmniejszym obszarem regionem w kraju oraz jednym z najmniejszych pod względem potencjału ludnościowego. Na tle kraju wyróżnia się wysokim, ujemnym saldem migracji w większości spowodowanym zagranicznymi wyjazdami zarobkowymi, głównie do Niemiec oraz ujemnym przyrostem naturalnym, który zgodnie z prognozami demograficznymi na najbliższe 30 lat będzie się nadal utrzymywać. Niewielki i malejący potencjał demograficzny województwa opolskiego jest istotną barierą jego rozwoju. Województwo opolskie będąc ponadto regionem tzw. pogranicza społeczno-kulturowego, zalicza się do obszarów charakteryzujących się dużym zróżnicowaniem ludnościowym. Wielokulturowość i zróżnicowanie kapitału ludzkiego nabiera szczególnego wymiaru w warunkach aktywizacji powiązań gospodarczych ze Wspólnotą Europejską. Charakterystyczne dla regionu związki rodzimych mieszkańców z Niemcami przyczyniają się głównie do podtrzymywania więzi i kontaktów rodzinnych, rozwijania instytucjonalnej oraz partnerskiej współpracy gmin, powiatów i województwa. Pozytywnym aspektem migracji zarobkowej jest przejmowanie europejskich wzorców i lepszej organizacji pracy, import nowych technologii. Jednakże utrzymywanie się i utrwalanie silnych tendencji migracyjnych, w tym migracji zarobkowej stanowi zagrożenie dla regionalnego rynku pracy, gdyż następuje drenaż wykwalifikowanych kadr, wyludnianie się wsi i gmin, jak również powoduje nieprawidłowości w funkcjonowaniu rodzin, osłabienie więzi rodzinnych, przez co zwiększa się liczba rodzin niepełnych oraz spada liczba urodzeń. Niekorzystny wpływ migracji powoduje również narastanie dysproporcji w rozwoju społeczno-gospodarczym i szeroko rozumianych warunkach życia ludności o różnym pochodzeniu. Powstające różnice w układach przestrzennym, społecznym i gospodarczym stanowią poważną barierę rozwojową województwa opolskiego.

Biorąc pod uwagę powyższe uwarunkowania regionalne celem głównym RPO WO 2007-2013 jest **zwiększenie konkurencyjności oraz zapewnienie spójności społecznej, gospodarczej i przestrzennej dla podniesienia atrakcyjności województwa opolskiego, jako miejsca do inwestowania, pracy i zamieszkania.**

Województwo opolskie odznacza się relatywnie wolnym tempem wzrostu gospodarczego oraz niedoborem znaczących inwestycji, które mogłyby stanowić dźwignię rozwoju gospodarczego, dlatego też niezbędne jest **wzmocnienie gospodarki regionu poprzez rozwój przedsiębiorczości, sektora B+R oraz infrastruktury turystycznej i**

rekreacyjno-sportowej. Obecnie słabe otoczenie biznesu oraz zbyt mała ilość aktywnych i silnych instytucji wspierających wzrost gospodarczy, szczególnie funkcjonujących w oparciu o innowacyjne rozwiązania stanowi barierę rozwoju przedsiębiorczości. Mała dynamika rozwoju gospodarczego województwa opolskiego wynika z niedostatecznie rozwiniętego, słabego sektora usług, szczególnie turystycznych, handlu oraz nowoczesnej produkcji, czyli dziedzin tworzących dużą wartość dodaną. W efekcie w województwie opolskim odczuwalny jest niedobór znaczących inwestycji. Problematyczny w regionie jest również rozwój innowacyjnej gospodarki. Wśród uwarunkowań sytuacji makroekonomicznej i innowacyjności za najważniejsze słabe strony województwa opolskiego uznaje się bardzo niski poziom nakładów na działalność badawczo-rozwojową, słabe ośrodki innowacji, niedostatecznie wykorzystany turystyczny potencjał regionu. Niwelowanie niezadowolającej sytuacji województwa opolskiego w powyższych obszarach odbywać się będzie poprzez realizację **Osi priorytetowej 1 Wzmocnienie atrakcyjności gospodarczej regionu**, która w całości wypełnia założenia odnowionej *Strategii Lizbońskiej*.

Słabą stroną województwa opolskiego jest niewystarczające wykorzystanie narzędzi ICT, w tym występujący niski poziom infrastruktury teleinformatycznej ograniczający dostęp do nowoczesnych technologii informacyjno-komunikacyjnych. W obliczu wyzwań stawianych przez odnowioną *Strategię Lizbońską* oraz uwzględniając strategię zrównoważonego rozwoju UE przyjętą na szczycie Rady Europejskiej w Göteborgu, priorytetowym dla województwa opolskiego i jego szansą rozwojową jest **tworzenie technicznych warunków do powszechnego wykorzystania narzędzi ICT oraz ich upowszechnianie na rzecz budowy społeczeństwa informacyjnego w regionie**. Ze względu na fakt, że inwestycje w ICT stanowią jeden z najważniejszych czynników wzrostu i produktywności oraz są zasadniczym elementem podnoszenia konkurencyjności i rozwoju regionu, promowane będzie powszechne stosowanie narzędzi ICT oraz wspieranie działań na rzecz zapewniania i zwiększania dostępności do tych technologii. Podejmowane w tym zakresie działania przyczynić się mają do niwelowania różnic społecznych, likwidacji przepaści cyfrowej oraz wspierania terytorialnej i społecznej spójności. Rozwój społeczeństwa informacyjnego poprzez rozwój modułów informacyjnych e-usług na rzecz podniesienia konkurencyjności województwa oraz tworzenie odpowiedniego zaplecza infrastrukturalnego dla rozwoju narzędzi ICT realizowane będzie w ramach **Osi priorytetowej 2 Społeczeństwo informacyjne**.

Konieczne jest również zdynamizowanie infrastruktury technicznej oraz wykorzystywanie w sposób bardziej intensywny dogodnego położenia regionu i jego potencjału demograficzno-społecznego. Wysoka pozycja konkurencyjna województw ościennych pod względem atrakcyjności w połączeniu z jednoczesnym niezadowolającym zainteresowaniem województwem opolskim przez inwestorów zewnętrznych stanowi poważną barierę dla rozwoju regionu. Sytuacja ta wynika m.in. ze słabej jakościowo infrastruktury transportowej województwa opolskiego, w którym pomimo stosunkowo dobrego uprzemysłowienia, rozwiniętej sieci połączeń komunikacyjnych nie zmniejszają się w zadowalającym stopniu luki cywilizacyjne i nie są eliminowane słabości gospodarcze. Szczególny nacisk położony będzie zatem na poprawę dostępu ważnych dla rozwoju województwa opolskiego obszarów (m.in. tereny inwestycyjne, ośrodki miejskie) do autostrady A-4. Z tych względów celem strategicznym, jakie stawia sobie województwo opolskie jest **zwiększenie perspektyw rozwojowych regionu i mobilności jego mieszkańców poprzez rozwój infrastruktury transportowej**. Cel ten będzie osiąganym poprzez realizację **Osi priorytetowej 3 Transport** w ramach, której realizowane będą

działania na rzecz poprawy dostępności komunikacyjnej regionu, zwiększenia bezpieczeństwa użytkowników dróg oraz rozbudowę systemu transportu publicznego.

Poprawa stanu środowiska naturalnego i ochrona przyrody oraz zapewnienie bezpieczeństwa przeciwpowodziowego przyczyniać się ma do podniesienia konkurencyjności województwa opolskiego i osiągnięcia synergii pomiędzy ochroną środowiska i wzrostem gospodarczym w regionie. Zagwarantowanie nowoczesnej, spełniającej europejskie standardy infrastruktury technicznej jest jednym z zasadniczych elementów konkurencyjności regionu warunkującym jego dalsze możliwości rozwoju społeczno-gospodarczego. Dostępność do mediów bezpośrednio przekłada się również na poziom życia ludności oraz wartość regionalnej gospodarki i potencjał inwestycyjny województwa opolskiego. W ramach **Osi priorytetowej 4 Ochrona środowiska** wspierane będą działania na rzecz poprawy jakości środowiska poprzez unowocześnianie gospodarki wodno-ściekowej, poprawy gospodarowania odpadami. W ramach ochrony powietrza, podejmowane będą działania prowadzące do ograniczenia emisji gazów i pyłów do atmosfery oraz monitorowania powietrza. Ponadto zgodnie z kierunkami polityki Wspólnoty na lata 2007-2013 dążyć się będzie w ramach osi 4 do wzrostu wykorzystania odnawialnych źródeł energii oraz pobudzania działań na rzecz zachowania różnorodności biologicznej i unikatowych w skali kraju walorów przyrodniczych oraz krajobrazowych województwa opolskiego. Ze względu na realne niebezpieczeństwo występowania powodzi na terenie województwa wspierany będzie również rozwój infrastruktury przeciwpowodziowej, szczególnie dorzecza Odry.

Niezadawalająca jakość zasobów infrastrukturalnych negatywnie wpływa na stworzenie dogodnych warunków dla życia w województwie opolskim, jako miejsca przyjaznego dla jego mieszkańców. Ponadto nie zapewnia także podstawowych potrzeb mieszkańców województwa opolskiego związanych z pracą, opieką medyczną i realizacją potrzeb oświatowych. Ważne jest, aby warunki zamieszkania w województwie opolskim związane szczególnie z zaspokojeniem potrzeb edukacyjnych, kulturalnych zachęcały również zewnętrznych inwestorów do lokalizacji w regionie swojej działalności. Stąd też w ramach **Osi priorytetowej 5 Infrastruktura społeczna i szkolnictwo wyższe** dążyć się będzie do **zwiększenia atrakcyjności regionu dla zamieszkania i rozwoju mieszkańców poprzez wzmocnienie roli edukacji i oświaty, wzrost znaczenia kultury oraz podniesienia poziomu bezpieczeństwa zdrowotnego.**

Obszary problemowe są przejawem dysproporcji rozwoju i dlatego ich zidentyfikowanie i delimitowanie jest niezbędne dla realizowania polityki regionalnej. W województwie opolskim dla **przeciwdziałania marginalizacji społecznej, gospodarczej i przestrzennej wybranych obszarów zdegradowanych oraz przeznaczonych do rewitalizacji** podejmowane będą działania na rzecz zapewnienia zrównoważonego rozwoju i osiągnięcia spójności wewnątrzregionalnej, jak również poprawy jakości życia mieszkańców, przywrócenia ładu przestrzennego oraz ożywienia gospodarczego i odbudowy więzi społecznych. Obszar interwencji w ramach tego celu jest sformułowany w **Osi priorytetowej 6 Aktywizacja obszarów miejskich i zdegradowanych.** Podejmowane na wyznaczonych obszarach problemowych, powiązane działania, polegające na rozwoju zasobów infrastrukturalnych z działaniami zmierzającymi do ożywienia społeczno-gospodarczego prowadzić mają do eliminacji negatywnych zjawisk ze sfery ekonomicznej, technicznej i społecznej, które wywołują dysproporcje wewnątrzregionalne i nie przyczyniają się do zrównoważonego rozwoju całego regionu. Rewitalizacja obszarów miejskich wspierana w ramach RPO WO 2007-2013 prowadzona będzie w trzech, powiązanych ze sobą wymiarach, tj.: społecznym, gospodarczym i przestrzennym i wynikać powinna z Lokalnych Programów

**PLAN ROZWOJU LOKALNEGO DLA
GMINY GRODKÓW**

Rewitalizacji, opracowywanych przez odpowiednie jednostki samorządu terytorialnego. Na pozostałych terenach zdegradowanych wspierane będą działania na rzecz ich zagospodarowania, pobudzania rozwoju gospodarczego, zwiększenia atrakcyjności inwestycyjnej oraz poprawy warunków wzrostu zatrudnienia. Rolą projektów podejmowanych w ramach tych przedsięwzięć będzie wdrożenie procesów, które mają przywracać terenom zdegradowanym możliwość sprawnego działania, poprzez zmianę struktury terenów i nadanie nowych funkcji, a przede wszystkim aktywizację tej przestrzeni poprzez wniesienie wartości pozytywnej jakościowej zmiany.

Zapewnienie efektywnego i sprawnego zarządzania, wdrażania, monitorowania, oceny, kontroli oraz promocji RPO WO 2007-2013 wymaga oddzielnego wsparcia dla podmiotów zaangażowanych w te procesy, udzielanego w ramach **Osi priorytetowej 7 Pomoc techniczna**. Mając na względzie efektywną realizację RPO WO 2007-2013 podejmowane będą działania zapewniające wzrost i stabilność zatrudnienia oraz podnoszenie jakości zasobów ludzkich zaangażowanych w realizację Programu. Działania te prowadzone będą zarówno na poziomie kadrowym, organizacyjnym, jak i technicznym. Zagwarantowanie sprawnego przebiegu procesu zarządzania i kontroli RPO WO 2007-2013 obejmować będzie także realizację działań informacyjnych i promocyjnych odnoszących się do Programu, z uwzględnieniem poprawy przepływu informacji na temat zakresu pomocy Wspólnoty w okresie 2007-2013.

Spójność celów RPO WO 2007-2013 z polityką Unii Europejskiej i dokumentami programowymi na poziomie kraju i regionu

RPO WO 2007-2013 - cele szczegółowe -	STRATEGIA ROZWOJU WOJEWÓDZTWA OPOLSKIEGO - cele strategiczne -	NARODOWE STRATEGICZNE RAMY ODNIESIENIA 2007-2013 - cele horyzontalne-	STRATEGICZNE WYTYCZNE WSPÓLNOTY
C1. Wzmocnienie gospodarki regionu poprzez rozwój przedsiębiorczości, sektora B+R oraz infrastruktury turystycznej i rekreacyjno-sportowej na rzecz rozwoju społeczno-gospodarczego	I. Innowacyjny region z dobrze wykształconymi i aktywnymi mieszkańcami II. Zapewnienie dogodnych warunków życia w regionie III. Rozbudowa i modernizacja infrastruktury regionu IV. Aktywizacja gospodarcza regionu z zachowaniem zasady zrównoważonego rozwoju	4. Podniesienie konkurencyjności i innowacyjności przedsiębiorstw, w tym szczególnie sektora wytwórczego o wysokiej wartości dodanej oraz rozwój sektora usług	1.2 Poprawa poziomu wiedzy i innowacyjności na rzecz wzrostu
C2 Tworzenie technicznych warunków do powszechnego wykorzystania narzędzi ICT oraz promowanie społeczeństwa informacyjnego	I. Innowacyjny region z dobrze wykształconymi i aktywnymi mieszkańcami VI. Wielofunkcyjne, różnorodne oraz atrakcyjne dla inwestycji i zamieszkania obszary wiejskie	4. Podniesienie konkurencyjności i innowacyjności przedsiębiorstw, w tym szczególnie sektora wytwórczego o wysokiej wartości dodanej oraz rozwój sektora usług 6. Wyrównywanie szans rozwojowych i wspomaganie zmian strukturalnych na obszarach wiejskich	1.2 Poprawa poziomu wiedzy i innowacyjności na rzecz wzrostu

**PLAN ROZWOJU LOKALNEGO DLA
GMINY GRODKÓW**

RPO WO 2007-2013 <i>- cele szczegółowe -</i>	STRATEGIA ROZWOJU WOJEWÓDZTWA OPOLSKIEGO <i>- cele strategiczne -</i>	NARODOWE STRATEGICZNE RAMY ODNIESIENIA 2007-2013 <i>- cele horyzontalne-</i>	STRATEGICZNE WYTYCZNE WSPÓLNOTY
C3. Zwiększenie perspektyw rozwojowych regionu i mobilności jego mieszkańców poprzez rozwój infrastruktury transportowej	III. Rozbudowa i modernizacja infrastruktury regionu IV. Aktywizacja gospodarcza regionu z zachowaniem zasady zrównoważonego rozwoju V. Rozwój funkcji metropolitalnych aglomeracji opolskiej VI. Wielofunkcyjne, różnorodne oraz atrakcyjne dla inwestycji i zamieszkania obszary wiejskie	3. Budowa i modernizacja infrastruktury technicznej i społecznej mającej podstawowe znaczenie dla wzrostu konkurencyjności Polski	1.1. Zwiększenie atrakcyjności Europy i jej regionów pod względem inwestycji i zatrudnienia
C4. Poprawa stanu środowiska naturalnego i ochrona przyrody oraz zapewnienie bezpieczeństwa przeciwpowodziowego	II Zapewnienie dogodnych warunków życia w regionie III. Rozbudowa i modernizacja infrastruktury regionu IV. Aktywizacja gospodarcza regionu z zachowaniem zasady zrównoważonego rozwoju VI. Wielofunkcyjne, różnorodne oraz atrakcyjne dla inwestycji i zamieszkania obszary wiejskie	3. Budowa i modernizacja infrastruktury technicznej i społecznej mającej podstawowe znaczenie dla wzrostu konkurencyjności Polski i jej regionów 6. Wyrównywanie szans rozwojowych i wspomaganie zmian strukturalnych na obszarach wiejskich	1.1. Zwiększenie atrakcyjności Europy i jej regionów pod względem inwestycji i zatrudnienia
C5. Wzmocnienie roli edukacji i oświaty, wzrost znaczenia kultury na rzecz zwiększenia atrakcyjności oraz podniesienie poziomu bezpieczeństwa zdrowotnego dla zapewnienia efektywności regionalnych zasobów pracy	I. Innowacyjny region z dobrze wykształconymi i aktywnymi mieszkańcami II Zapewnienie dogodnych warunków życia w regionie V. Rozwój funkcji metropolitalnych aglomeracji opolskiej VI. Wielofunkcyjne, różnorodne oraz atrakcyjne dla inwestycji i zamieszkania obszary wiejskie VII. Rozwój wielokulturowej tożsamości oraz międzynarodowej i krajowej współpracy regionalnej	2. Poprawa jakości kapitału ludzkiego i zwiększenie spójności społecznej 3. Budowa i modernizacja infrastruktury technicznej i społecznej mającej podstawowe znaczenie dla wzrostu konkurencyjności Polski i jej regionów 6. Wyrównywanie szans rozwojowych i wspomaganie zmian strukturalnych na obszarach wiejskich	1.3 Zwiększenie liczby i poprawa jakości miejsc pracy
C6. Przeciwdziałanie marginalizacji społecznej, gospodarczej i przestrzennej wybranych obszarów zdegradowanych oraz przeznaczonych do rewitalizacji.	II. Zapewnienie dogodnych warunków życia w regionie III. Rozbudowa i modernizacja infrastruktury regionu IV. Aktywizacja gospodarcza regionu z zachowaniem zasady zrównoważonego rozwoju VI. Wielofunkcyjne, różnorodne oraz atrakcyjne dla inwestycji i zamieszkania obszary wiejskie	2. Poprawa jakości kapitału ludzkiego i zwiększenie spójności społecznej 5. Wzrost konkurencyjności polskich regionów i przeciwdziałanie ich marginalizacji społecznej, gospodarczej i przestrzennej 6. Wyrównywanie szans rozwojowych i wspomaganie zmian strukturalnych na obszarach wiejskich	1.3 Zwiększenie liczby i poprawa jakości miejsc pracy 2.1 Wkład miast we wzrost i zatrudnienie

**PLAN ROZWOJU LOKALNEGO DLA
GMINY GRODKÓW**

RPO WO 2007-2013 - cele szczegółowe -	STRATEGIA ROZWOJU WOJEWÓDZTWA OPOLSKIEGO - cele strategiczne -	NARODOWE STRATEGICZNE RAMY ODNIESIENIA 2007-2013 – cele horyzontalne-	STRATEGICZNE WYTYCZNE WSPÓLNOTY
C7. Zapewnienie efektywnego i sprawnego systemu zarządzania, wdrażania, monitorowania oceny i kontroli RPO WO 2007-2013 oraz osiągnięcie pełnej absorpcji środków funduszy strukturalnych w latach 2007-2013	I. Innowacyjny region z dobrze wykształconymi i aktywnymi mieszkańcami	1. Poprawa jakości funkcjonowania instytucji publicznych oraz rozbudowa mechanizmów partnerstwa	1.3.4 Zdolności administracyjne

3. Strategia Rozwoju Gminy Grodków na lata 2007-2020.

Cele strategiczne rozwoju miasta i gminy Grodków ustalono w toku warsztatów strategicznych. Powstały one w wyniku analizy słabych i mocnych stron, jak również na podstawie „Wizji rozwoju miasta i gminy Grodków” tj. **Miasto i gmina Grodków terenem zapewniającym mieszkańcom wysoki standard życia poprzez czyste środowisko, rozwiniętą bazę usług z zachowaniem rolniczej funkcji gminy.** Ustalono następujące cele strategiczne:

1. Aktywizacja gospodarcza miasta i gminy.
2. Dostosowanie wsi do warunków Unii Europejskiej.
3. Rozwój infrastruktury technicznej i komunalnej.
4. Ochrona środowiska przyrodniczego.
5. Rozwój rekreacji, wypoczynku i kultury w mieście i gminie

4. Studium uwarunkowań i kierunków zagospodarowania przestrzennego Gminy Grodków.

Studium uwarunkowań i kierunków zagospodarowania przestrzennego gminy jest częścią lokalnego systemu planowania i jego sporządzenie należy do zadań własnych gminy- na podstawie ustawy z dnia 8 marca 1990 r o samorządzie terytorialnym (Dz.U. Nr 16 z 19.03.1990 poz. 95 zm. Dz.U. Nr 32 z 1990 r poz.191 , Nr 34 poz.199 i Nr 43 poz.253 oraz Nr 39 poz.518).

Studium uwarunkowań i kierunków zagospodarowania przestrzennego gminy Grodków opracowane zostało w 1999 roku przez Biuro Urbanistyczno Architektoniczne „ARPLAN” s-ka z o.o., a zatwierdzone uchwałą Nr XX/222/01 Rady Miejskiej w Grodkowie z dnia 26 września 2001r.

Celem opracowania studium było uzyskanie opracowania planistycznego umożliwiającego prowadzenie polityki przestrzennej na obszarze gminy i miasta Grodków.

Zakres problemowy podporządkowany celowi i charakterowi prawnemu studium zawiera zidentyfikowane uwarunkowania i szanse rozwoju gminy w aspekcie przestrzennym i ekologicznym.

W szczególności studium określiło :

- obszary objęte ochroną środowiska przyrodniczego ,
- lokalne wartości zasobów środowiska przyrodniczego i zagrożenia środowiska ,
- obszary rolniczej przestrzeni produkcyjnej,
- obszary zabudowane ze wskazaniem terenów kwalifikujących się do przekształceń,
- obszary , które mogą być przeznaczone pod zabudowę , w tym obszary wskazane do zorganizowanej działalności inwestycyjnej ,
- obszary i obiekty kulturowe podlegające ochronie i zasady ich wykorzystania i użytkowania ,
- kierunki rozwoju komunikacji ,
- kierunki rozwoju infrastruktury technicznej,
- obszary wskazane do objęcia planami zagospodarowania przestrzennego.

CELE I SZANSE ROZWOJU PRZESTRZENNEGO GMINY.

Cele i kierunki rozwoju gminy.

Celem generalnym jest ożywienie gospodarcze i zapewnienie zrównoważonego rozwoju gminy w oparciu o nowoczesne rolnictwo, dynamiczny rozwój usług i turystyki jak również aktywność biznesową małych i średnich przedsiębiorstw.

Wsparciem dla tego procesu będzie szybki rozwój infrastruktury technicznej, rozwój mieszkalnictwa, wzrost kwalifikacji i umiejętności zasobów rynku pracy oraz realizowanie polityki proekologicznej.

Realizacja tak sformułowanego celu ułatwi proces koniecznych przemian i dostosowanie się do nowych warunków w okresie integracji z Unią Europejską.

W świetle tak postawionego celu generalnego wymagana jest realizacja następujących celów szczegółowych:

1.Cele ekonomiczne - wyrażają się w kształtowaniu mechanizmów stymulujących efektywny i wielostronny rozwój gospodarczy miasta i gminy oraz w podejmowaniu działań zapewniających obniżenie bezrobocia i wzrost standardu życia mieszkańców , poprzez:

- aktywizację rozwoju funkcji podstawnych gminy tj. rolnictwa, usług i przemysłu,
- restrukturyzacja istniejącego przemysłu (w tym również zakładów przetwórstwa rolnego),
- wspierania przedsiębiorczości i jego promocja,
- zapewnienie wsparcia dla małych i średnich przedsiębiorstw,
- zapewnienie korzystnych warunków do inwestowania,
- umacnianie pozycji rodzinnych gospodarstw rolnych, ich przeobrażenie strukturalne,
- wprowadzenie nowych rozwiązań agrotechnicznych, rozwój lokalnego przetwórstwa rolnego,
- wsparcie dla tworzenia się grup producenckich rolników,
- rozwój sektora bankowego w mieście,

- modernizacja układu komunikacyjnego i poprawa stanu dróg,
- odpowiednia ilość telefonów na wsi i w mieście

2. Cele społeczne - wyrażają się w poprawie standardu życia lokalnej społeczności, w sprawnym funkcjonowaniu gminy, a w szczególności polegają na :

- stworzeniu warunków dla realizacji budownictwa mieszkaniowego,
- zapewnieniu dogodnych warunków życia w drodze rozwijania infrastruktury społecznej w dostosowaniu do potrzeb lokalnych,
- zapewnieniu mieszkańcom odpowiedniej ilości i jakości usług,
- wyposażeniu obszaru gminy w potrzebne, niezbędne urządzenia infrastruktury technicznej tj. skanalizowanie obszarów osadniczych, gazyfikacja wsi i niezgazyfikowanych terenów miejskich, zwodociągowanie, telefonizacja , zapewnienie odbioru odpadów,
- zapewnieniu odpowiedniego poziomu ochrony zdrowotnych warunków życia mieszkańców,
- poprawie bezpieczeństwa mieszkańców, w tym stworzenie warunków ochrony przeciwpowodziowej.

3. Cele przestrzenne - polegają na zachowaniu lub przywracaniu ładu przestrzennego w zagospodarowaniu miasta i wiejskich jednostek osadniczych z uwzględnieniem wartości kulturowych i przyrodniczych; w szczególności:

- porządkowaniu struktury funkcjonalno przestrzennej gminy,
- przygotowaniu terenów dla mieszkalnictwa, działalności przemysłowej, usługowej oraz komunalnej,
- likwidacji zaniedbań i nieprawidłowości w dotychczasowym zagospodarowaniu przestrzennym poprzez rewitalizację i rehabilitację zabudowy,
- racjonalnej gospodarce terenami i efektywnym ich wykorzystaniu,
- zabezpieczeniu funkcji i obiektów chronionych,
- określeniu odpowiedniej funkcji dla obszarów problemowych,
- zalesianiu obszarów rolnych rolniczo nieprzydatnych,
- stosowaniu rozwiązań architektonicznych nawiązujących do tradycji lokalnych .

4. Cele kulturowe - polegają na zachowaniu wartościowych zasobów dziedzictwa kulturowego oraz kształtowaniu atrakcyjnego wizerunku gminy poprzez:

- ochronę istniejących zasobów kulturowych; ich restrukturyzację, renowację i rewitalizację,
 - kształtowanie harmonijnego krajobrazu kulturowego z zachowaniem naturalnych krajobrazów i zabytkowych układów urbanistycznych,
- uwzględnienie w planach miejscowych Grodkowa i wsi problematyki ochrony wartości kulturowych,

5. Cele ekologiczne - wyrażają się w ochronie i racjonalnym kształtowaniu środowiska przyrodniczego poprzez:

- uwzględnienie problematyki ochrony środowiska jako nierozłącznej części wszystkich procesów rozwojowych,

- pełną ochronę wartości przyrodniczych, a wraz z nimi wartości kulturowych,
- ochronę ciągów ekologicznych i użytków ekologicznych, obszaru chronionego krajobrazu „Borów Niemodlińskich”, pomników przyrody, parków, złóż surowców mineralnych,
- utworzenie rezerwatów przyrody,
- ochronę lasów, gleb, surowców naturalnych, wód, atmosfery,
- hamowanie procesów degradacji środowiska naturalnego (m.in. rekultywacja dzikich wysypisk śmieci),
- stosowanie nowoczesnych technologii w zakresie infrastruktury technicznej (m. in. w ciepłownictwie) - przyjaznych dla środowiska,
- rozwiązanie problemu gospodarki ściekami.

Studium ma być narzędziem pomocnym do osiągnięcia założonych celów, które zmierzają do sukcesywnego zrównoważonego rozwoju gminy.

Proces formułowania celów w rozwoju gminy nie jest prosty, gdyż zawsze występuje nadmiar celów w stosunku do możliwości ich zrealizowania.

Występujące ograniczenia, a także nierzadko sprzeczność celów wymagają uwzględniania kompromisów i dokonywania wyborów.

W studium uwarunkowań i kierunków zagospodarowania przestrzennego gminy Grodków przyjęto założenie, że celem generalnym rozwoju będzie ekorozwój, przez który należy rozumieć zrównoważony udział czynników ekologicznych, gospodarczych i społecznych w kształtowaniu procesów rozwojowych gminy.

Efektom pożądanych zmian w zagospodarowaniu przestrzennym zapisanych w przekroju różnych sfer gospodarowania winno być sukcesywne wypełnianie podstawowych celów rozwoju gminy, do których w ujęciu bardzo generalnym - zaliczono:

- poprawę jakości życia,
- zwiększenie efektywności gospodarowania,
- tworzenie ładu przestrzennego.

5. Plany zagospodarowania przestrzennego dla Gminy Grodków

Obowiązujące miejscowe plany zagospodarowania przestrzennego:

1. Uchwała Rady Miejskiej w Grodkowie Nr XXX/219/98 z dnia 18 lutego 1998r. w sprawie zmiany miejscowego planu ogólnego zagospodarowania przestrzennego miasta Grodkowa i wsi Tarnów Grodkowski (opublikowana w Dz. Urz. Woj. Op. z dnia 18 maja 1998r. Nr 13, poz. 64).
2. Uchwała Rady Miejskiej w Grodkowie Nr XXXIII/239/98 z dnia 17 czerwca 1998r. w sprawie zmiany miejscowego planu ogólnego zagospodarowania przestrzennego miasta Grodkowa i wsi Tarnów Grodkowski (opublikowana w Dz. Urz. Woj. Op. z dnia 17 sierpnia 1998r. Nr 22, poz. 130).
3. Uchwała Rady Miejskiej w Grodkowie Nr XVII/174/01 z dnia 28 lutego 2001r. w sprawie zmiany miejscowego planu ogólnego zagospodarowania przestrzennego miasta Grodkowa i wsi Tarnów Grodkowski (opublikowana w Dz. Urz. Woj. Op. z dnia 30 kwietnia 2001r. Nr 33, poz. 188).

**PLAN ROZWOJU LOKALNEGO DLA
GMINY GRODKÓW**

4. Uchwała Rady Miejskiej w Grodkowie Nr XVII/175/01 z dnia 28 lutego 2001r. w sprawie zmiany miejscowego planu szczegółowego zagospodarowania przestrzennego budownictwa jednorodzinnego w rejonie ulic Krakowskiej – Sienkiewicza w Grodkowie (opublikowana w Dz. Urz. Woj. Op. z dnia 11 maja 2001r. Nr 37, poz. 236).

5. Uchwała Rady Miejskiej w Grodkowie Nr XVII/176/01 z dnia 28 lutego 2001r. w sprawie zmiany miejscowego planu ogólnego zagospodarowania przestrzennego gminy Grodków (opublikowana w Dz. Urz. Woj. Op. z dnia 11 maja 2001r. Nr 37, poz. 237).

6. Uchwała Rady Miejskiej w Grodkowie Nr XIX/196/01 z dnia 27 czerwca 2001r. w sprawie miejscowego planu zagospodarowania przestrzennego terenu aktywizacji gospodarczej przeznaczonego na cele przemysłowo-składowo-usługowe w rejonie węzła autostradowego "Przylesie" we wsi Młodoszowice (opublikowana w Dz. Urz. Woj. Op. z dnia 1 sierpnia 2001r. Nr 67, poz. 515).

7. Uchwała Rady Miejskiej w Grodkowie Nr XIX/197/01 z dnia 27 czerwca 2001r. w sprawie zmiany miejscowego planu szczegółowego zagospodarowania przestrzennego budownictwa mieszkaniowego jednorodzinnego w rejonie ulicy Traugutta w Grodkowie i Tarnowie Grodkowskim (opublikowana w Dz. Urz. Woj. Op. z dnia 1 sierpnia 2001r. Nr 67, poz. 516).

8. Uchwała Rady Miejskiej w Grodkowie Nr XXX/18/02 z dnia 30 grudnia 2002r. w sprawie zmiany miejscowego planu zagospodarowania przestrzennego terenu aktywizacji gospodarczej przeznaczonego na cele przemysłowo-składowo-usługowe w rejonie węzła autostradowego "Przylesie" we wsi Młodoszowice - tereny obsługi komunikacji i ruchu turystycznego (opublikowana w Dz. Urz. Woj. Op. z dnia 7 lutego 2003r. Nr 6, poz. 155).

9. Uchwała Rady Miejskiej w Grodkowie Nr XXX/19/02 z dnia 30 grudnia 2002r. w sprawie zmiany miejscowego planu ogólnego zagospodarowania przestrzennego gminy Grodków - wieś Kolnica -tereny usługowo-mieszkaniowe i tereny obsługi komunikacji oraz wieś Jeszkotle - tereny sportowo-rekreacyjne (opublikowana w Dz. Urz. Woj. Op. z dnia 10 lutego 2003r. Nr 7, poz. 172).

10. Uchwała Rady Miejskiej w Grodkowie Nr XXX/20/02 z dnia 30 grudnia 2002r. w sprawie miejscowego planu zagospodarowania przestrzennego miasta Grodków rejon ul. Klubowej - tereny usługowo-mieszkaniowe (opublikowana w Dz. Urz. Woj. Op. z dnia 7 lutego 2003r. Nr 7, poz. 173).

11. Uchwała Rady Miejskiej w Grodkowie Nr XXX/21/02 z dnia 30 grudnia 2002r. w sprawie zmiany miejscowego planu ogólnego zagospodarowania przestrzennego miasta Grodkowa i wsi Tarnów Grodkowski - m. Grodków ul. Krakowska - tereny zabudowy mieszkaniowej (opublikowana w Dz. Urz. Woj. Op. z dnia 10 lutego 2003r. Nr 7, poz. 174).

12. Uchwała Rady Miejskiej w Grodkowie Nr XXXV/374/2006 z dnia 27 września 2006r. w sprawie miejscowego planu zagospodarowania przestrzennego miejscowości Gnojna (opublikowana w Dz. Urz. Woj. Op. z dnia 24 listopada 2006r. Nr 81, poz. 2441).

13. Uchwała Rady Miejskiej w Grodkowie Nr XXXV/375/2006 z dnia 27 września 2006r.

w sprawie miejscowego planu zagospodarowania przestrzennego miasta Grodków (opublikowana w Dz. Urz. Woj. Op. z dnia 4 grudnia 2006r. Nr 84, poz. 2477).

14. Uchwała Rady Miejskiej w Grodkowie Nr XXXV/376/2006 z dnia 27 września 2006r. w sprawie miejscowego planu zagospodarowania przestrzennego niektórych miejscowości gminy Grodków (Tarnów Grodkowski, Gola Grodkowska, Lubcz, Wojśław, Kolnica, Młodo-
szowice, Bąków, Lipowa, Przylesie Dolne, Wierzbnik, Nowa Wieś Mała, Wójtowice, Jędrzejów, Strzegów, Jeszkotle, Starowice Dolne) (opublikowana w Dz. Urz. Woj. Op. z dnia 18 grudnia 2006r. Nr 92, poz. 2727).

Miejscowe plany zagospodarowania przestrzennego w trakcie sporządzania:

1. Uchwała Rady Miejskiej w Grodkowie Nr XXXIII/359/06 z dnia 28 czerwca 2006r. w sprawie przystąpienia do sporządzenia miejscowego planu zagospodarowania przestrzennego terenów eksploatacji kruszywa w Gminie Grodków (w miejscowościach: Więcmierzycy, Kopice, Żelazna, Głębocko, Osiek Grodkowski, Gola Grodkowska).

2. Uchwała Rady Miejskiej w Grodkowie Nr XXXIII/360/06 z dnia 28 czerwca 2006r. w sprawie przystąpienia do sporządzenia miejscowego planu zagospodarowania przestrzennego niektórych miejscowości Gminy Grodków (Więcmierzycy, Kopice, Żelazna, Głębocko, Osiek Grodkowski, Gałązyczycy, Wierzbna, Gierów, Rogów, Bogdanów, Jaszów, Kobiela, Mikołajowa Wojnowiczki, Sulisław, Zielonkowice, Żarów).

VII. ZADANIA POLEGAJĄCE NA POPRAWIE SYTUACJI NA TERENIE GMINY GRODKÓW- założenia planu rozwoju lokalnego dla gminy Grodków

W trakcie przygotowania Planu Rozwoju Lokalnego przeprowadzono rozeznanie na terenie Gminy Grodków. Swoje oczekiwania w zakresie zadań i projektów złożyły poszczególne grupy społeczne. W wyniku analizy wyodrębnione zostały obszary wsparcia obejmujące następujące kierunki:

1. Zadania wynikające z potrzeby zmierzającej przede wszystkim do uregulowania gospodarki wodno-ściekowej na obszarze Gminy Grodków, zwłaszcza na terenach wiejskich. Oprócz budowy systemu kanalizacji zbiorczej i indywidualnych oczyszczalni ścieków oraz budowy systemu zaopatrzenia w wodę, zadania i projekty będą również zmierzać do likwidacji lokalnych źródeł zanieczyszczeń. Obejmować będą również remonty istniejącej infrastruktury wodno – kanalizacyjnej.
2. Zadania i projekty z zakresu budowy i remontu dróg, ulic, chodników, parkingów, dróg dojazdowych do gruntów rolnych. Szczególnie duże oczekiwania w zakresie rozwoju systemu komunikacji z pewnością wynikają z realnych potrzeb i często stanowią jedyny lub podstawowy element we wskazaniach lokalnych społeczności poszczególnych sołectw Gminy Grodków.
3. Zadania zakresu gospodarki komunalnej w tym mieszkaniowej dotyczącej budowy lokali socjalnych, noclegowni, remontów komunalnych zasobów mieszkaniowych (w tym objętych ochroną konserwatorską).

4. Działania w tym obszarze dotyczyć będą również remontów i budowy obiektów użyteczności publicznej: ośrodków zdrowia (publicznych i niepublicznych), rozwoju bazy noclegowej i turystycznej.
5. Projekty związane z oświetleniem ulic i dróg, budową innych elementów infrastruktury komunikacyjnej, takie jak wiaty i przystanki autobusowe, ścieżki rowerowe.
6. Zagadnienia planistyczne obejmujące infrastrukturę oświatową (szkoły, przedszkola), domy kultury, boiska, place zabaw dla dzieci, baseny i kąpieliska.
7. Zadania z tego zakresu ukierunkowane są na infrastrukturę związaną z kościołami i związkami wyznaniowymi. Liczne budynki kościelne, kaplice, cmentarze parafialne wymagają znacznych nakładów zmierzających do ich ochrony oraz systematycznego podnoszenia estetyki. Zakres zgłoszonych oczekiwań jest rozległy i dotyczy zarówno remontów jak i budowy nowych obiektów. Wszelkie działania w tym zakresie przyczyniać się będą bezpośrednio do polepszenia warunków życia zarówno dzieci i młodzieży jak i dorosłych mieszkańców gminy przede wszystkim na terenach wiejskich, gdzie placówki o tym charakterze mają decydujący wpływ na ocenę standardu dostępu do infrastruktury społecznej, obok sprawnego systemu komunikacji i dobrze rozwiniętej infrastruktury użyteczności publicznej.
8. Działania te będą obejmować rozbudowę i remonty sieci energetycznych, gazowych, ciepłowniczych i innych.
9. Zadania wskazane w ramach tego obszaru dotyczyć będą gospodarki odpadami (w tym selektywnej zbiórki odpadów, recyklingu, likwidacji dzikich wysypisk śmieci i rekultywacji zamkniętego składowiska śmieci w Przylesiu Dolnym) oraz likwidacji tzw niskiej emisji (między innymi poprzez likwidację lokalnych kotłowni, zmiany w rodzaju wykorzystywanego paliwa).
10. Remonty obiektów zabytkowych i objętych ochroną konserwatorską.

1. LISTY ZADAŃ DO ZREALIZOWANIA W RAMACH PLANU ROZWOJU LOKALNEGO W LATACH 2007-2013 – przedstawiają załączniki do niniejszego Planu.

- budowa i remonty dróg – zał. Nr 1
- gospodarka wodno – ściekowa – zał. Nr 2
- inwestycje oświatowe – załącznik Nr 3
- obiekty OKiR – załącznik Nr 4
- Wieloletni Plan Inwestycyjny – załącznik Nr 5

2. Powiązania projektów z innymi działaniami realizowanymi na terenie Gminy/ powiatu/ województwa

Projekty realizowane w ramach niniejszego Programu Rozwoju Lokalnego wpisują się w zadania realizowane w ramach Strategii Rozwoju Gminy Grodków, Strategii Rozwoju Województwa oraz Planu Rewitalizacji Miasta Grodków, stanowiąc ich uzupełnienie bądź

kontynuację. Z uwagi na komplementarne działania w ramach niniejszego Planu w stosunku do opracowywanego Planu Rewitalizacji Miasta Grodków, koordynacja (w tym monitoring i wdrażanie) winny być realizowane przez powołane w tym celu wspólne dla obu programów osoby/ jednostki. (takiej jak koordynator, komisja etc). Takie rozwiązanie ułatwi proces decyzyjny a jednocześnie zapewni koordynację działań.

VIII. SYSTEM WDRAŻANIA „PROGRAMU ROZWOJU LOKALNEGO DLA GMINY GRODKÓW”.

1. ZAŁOŻENIA OGÓLNE

Zgodnie z zapisami Regionalnego Programu Operacyjnego Województwa Opolskiego na lata 2007-2013 projekty związane z Rozwojem Lokalnym Gminy Grodków, przygotowane w formie standardowego wniosku aplikacyjnego Europejskiego Funduszu Rozwoju Regionalnego złożone zostaną przez poszczególnych beneficjentów do właściwej jednostki organizacyjnej Urzędu Marszałkowskiego Województwa Opolskiego, która dokona oceny ich kompletności i zgodności formalnej.

Następnie projekty sporządzone przez beneficjentów zostaną poddane ocenie merytorycznej i technicznej przez Panel Ekspertów powołany do oceny projektów w ramach danego działania. Efektem pracy Panelu Ekspertów będzie lista rankingowa projektów kwalifikujących się do dofinansowania. Lista ta następnie zostanie przekazana do Regionalnego Komitetu Sterującego. RKS oceni projekty pod kątem zgodności ze strategią województwa. RKS posiadać będzie prawo zmiany kolejności projektów na liście rankingowej. Ostateczna wersja listy rankingowej zostanie następnie rekomendowana Zarządowi Województwa.

Na podstawie pozytywnej rekomendacji Regionalnego Komitetu Sterującego Zarząd Województwa podejmie decyzję o wyborze projektów. Wybrane projekty zostaną przekazane do Instytucji Pośredniczącej (Wojewoda Opolski), który podpisze umowy o przyznaniu dofinansowania na realizację projektu z beneficjentami końcowymi.

Program Rozwoju Lokalnego dla Gminy Grodków będzie wdrożony , realizowany i koordynowany przez Wydział Inwestycji i Gospodarki Przestrzennej Urzędu Miejskiego w Grodkowie.

Powierzenie funkcji koordynatora Wydziałowi Inwestycji Urzędu Miejskiego wynika z następujących faktów :

- przygotowania pod względem personalnym i profesjonalnym do realizacji programu ,
- doświadczenia w przeprowadzeniu i wdrożenia procedur przetargowych związanych z wyłonieniem wykonawców,
- doświadczenia w prowadzeniu wspólnie z Wydziałem Finansowym Urzędu Miejskiego rozliczeń finansowych poszczególnych zadań

W celu zapewnienia kontroli społecznej w procesie rozwoju lokalnego, Rada Miejska w Grodkowie powoła specjalną Komisję d/s rozwoju lokalnego.

Skład Komisji ds. Rozwoju lokalnego będą stanowili Radni, którzy pełnią rolę organu nadzoru społecznego nad przebiegiem programu.

Wszelkie działania prowadzone przez instytucje powołane do przygotowania, wdrażania, realizacji i opiniowania przebiegu wykonania programu tj Koordynatora oraz Radę odznaczać się będą jawnością i przejrzystością.

Koordynator programu - Wydział Inwestycji i Gospodarki Przestrzennej Urzędu Miejskiego w Grodkowie - realizować będzie zadania inwestycyjne ujęte w (zaakceptowanych do współfinansowania ze środków RPO WO, PROW, PO KL, POWT, Fundusz Spójności) projektach rozwoju lokalnego.

2. Mechanizm wdrażania i finansowania programu rozwoju lokalnego dla Gminy Grodków.

Mając na względzie:

- Regionalny Program Operacyjny Województwa Opolskiego na lata 2007-2013
- Potencjalne występowanie na terenie gminy Grodków kilku typów końcowych beneficjentów oraz
- fakt iż Program będzie wdrożony , realizowany i koordynowany przez Wydział Inwestycji i Gospodarki Przestrzennej Urzędu Miejskiego w Grodkowie któremu zostanie powierzona funkcja koordynatora Programu współpraca merytoryczna jak i finansowa z wszystkimi końcowymi beneficjentami przebiegać będzie wg poniżej zdefiniowanych zasad.

1.Uzyskanie od Komisji ds. Rozwoju lokalnego potwierdzenia zgodności planowanej inwestycji z założeniami „Planu Rozwoju Lokalnego dla Gminy Grodków na lata 2007-2013”

2.Przygotowany projekt zawierający zbiorcze zestawienie kosztów Uchwałą Rady Miejskiej wprowadzony zostanie do Wieloletniego Planu Inwestycyjnego budżetu Gminy Grodków na lata obejmujące okres jego realizacji.

3.Wprowadzone do budżetów Gminy Grodków obejmujących lata realizacji projektu kwot zabezpieczających wkład własny w realizację projektu. Kwoty te stanowiąc będą podstawę do aplikacji o pozyskanie dofinansowania kolejnych projektów.

3. Działania związane z wdrożeniem i finansowaniem programu rozwoju lokalnego w części związanej z innymi beneficjentami niż Gmina Grodków (kościół , stowarzyszenia, starostwo powiatowe itp.):

1.Uzyskanie od Komisji ds. Rozwoju lokalnego potwierdzenia zgodności planowanej inwestycji z założeniami „Planu Rozwoju Lokalnego dla Gminy Grodków na lata 2007-2013”

2.Podjęcie uchwał lub formalnych decyzji przez organy statutowe w sprawie:

- a. Wyrażenia zgody na przystąpienie do programu rozwoju lokalnego dla Gminy Grodków .
- b. Podjęcie uchwały lub formalnej decyzji przez organy statutowe w sprawie planu finansowego ,
- c. Zabezpieczenie kwot udziału własnego wynikającego z procentowego udziału danej instytucji w realizowanym zakresie prac.

3. Udzielenia pełnomocnictwa Gminie Grodków do wystąpienia w imieniu danej instytucji:
- z wnioskiem o udzielenie dotacji na realizację prac remontowo-budowlanych objętych programem,
 - wyborem wykonawcy prac ,
 - rozliczeniem prac.

4. Działania związane z samodzielnym wdrożeniem i finansowaniem planu przez innych końcowych beneficjentów z Gminy Grodków (kościół , stowarzyszenia, starostwo powiatowe itp.):

1. Uzyskanie od Komisji ds. Rozwoju lokalnego potwierdzenia zgodności planowanej inwestycji z założeniami „Planu Rozwoju Lokalnego dla Gminy Grodków na lata 2007-2013” oraz powołanie w danej instytucji Koordynatora Programu.
2. Przygotowanie projektu zawierającego zbiorcze zestawienie kosztów .
3. Wprowadzone do budżetów danej instytucji - w formie Uchwały lub decyzji organu statutowego - kwoty zabezpieczające wkład własny w realizację projektu.
4. Środki te (na które mogą składać się min. kredyty , pożyczki, pozyskane dotacje i inne źródła) będą stanowiły podstawę do aplikacji o pozyskanie dofinansowania ze środków RPO WO i inne.
5. Złożenie projektu do UMWO , pozyskanie dofinansowania , realizacja , promocja, monitoring i rozliczenie zadania.

5. Podstawowe zasady finansowania projektów

Główne zasady finansowania to :

- wspólna odpowiedzialność oraz wspólny udział finansowy sektora publicznego i prywatnych inwestorów, wynikający z braku możliwości finansowania tych przedsięwzięć wyłącznie przez sektor publiczny oraz
- zasada montażu dostępnych źródeł finansowych : kredytów, środków budżetu gminy Grodków, środków własnych właścicieli oraz środków finansowych np. RPO WO na które składać będą się środki Unii Europejskiej oraz budżetu państwa.

Obowiązki beneficjenta końcowego (projektodawcy) zadania realizowanego w ramach „Programu rozwoju lokalnego dla Gminy Grodków na lata 2007-2013 ”.

Beneficjent końcowy/projektodawca realizujący zadania inwestycyjne będzie odpowiedzialny za poprawność wydatkowania całości (100%) środków przeznaczonych na dany projekt.

W szczególności beneficjent końcowy/projektodawca będzie odpowiedzialny za to, że:

**PLAN ROZWOJU LOKALNEGO DLA
GMINY GRODKÓW**

- wybór wykonawcy projektu oraz procedura zawarcia z nim umowy nastąpi zgodnie z postanowieniami ustawy z dnia 29 stycznia 2004r. „Prawo zamówień publicznych” (Dz. U. z 2007r., Nr 223, poz. 1655).
- zestawienie wydatków będzie dokładne i prawdziwe, a wyniki zostaną uzyskane z systemów księgowania,
- umowy/umowa z wykonawcą/wykonawcami będą zawierane zgodnie z obowiązującymi przepisami prawa oraz zasadami dotyczącymi wdrażania RPO WO i in.
- projekt będzie wdrażany zgodnie z zawartą umową o przyznanie dofinansowania,
- poczynione wydatki dotyczyć będą operacji faktycznie wykonanych,
- wydatki zostały faktycznie poniesione, a dokumentacja pomocnicza (tj. faktury i dokumenty o podobnej wartości dowodowej) jest dostępna,
- wydatki dotyczące projektu realizowanego zgodnie będą z przepisami prawa polskiego i wspólnotowego, w szczególności dotyczącymi konkurencji, zamówień publicznych oraz ochrony środowiska,
- monitorowany będzie fizyczny i finansowy postęp wdrażania projektu, w tym poprzez kontrole na miejscu,
- płatność na rzecz wykonawcy/dostawcy będzie dokonywana w sposób prawidłowy,
- nie zachodzić będzie przypadek nakładania się pomocy z funduszy europejskich (tj. projekt finansowany będzie wyłącznie z jednego funduszu UE),
- oryginały dokumentów poświadczających wydatki będą przechowywane , archiwizowane i dostępne przez okres co najmniej 5 lat od wypłaty przez Komisję Europejską płatności końcowej pomocy,
- prowadzony będzie odrębny system księgowy ewidencjonujący środki pochodzące z funduszy UE,
- system oddzielnej księgowości lub odpowiedni kod księgowy zapewni relacje każdej transakcji z operacją zarejestrowaną na dokumencie,
- sporządzany i przesyłany będzie do Instytucji Wdrażającej raport o nieprawidłowościach wdrażania projektu wraz z informacją o sposobach ich usunięcia.

W celu właściwego zarządzania kontraktem oraz rozliczenia go zgodnie z przyjętymi standardami wspólnotowymi w warunkach polskich z wykorzystaniem środków finansowych Unii Europejskiej zalecanym rozwiązaniem będzie stosowanie instytucji Menadżera/Inżyniera kontraktu.

Menadżer/Inżynier kontraktu:

- administruje kontraktem zawartym pomiędzy instytucją kontraktującą (zamawiający), a wykonawcą na bazie warunków kontraktowych na przykład zawartych w FIDIC edycja 1999 (polskie wydanie 2005), bądź innych warunków kontraktowych spełniających warunki prawa polskiego i wspólnotowego ,
- powinien również spełniać funkcję inspektora nadzoru inwestorskiego zgodnie z polskim „Prawem Budowlanym”.

Koszt pracy menadżera/inżyniera kontraktu stanowić będzie koszt kwalifikujący się do refundacji i będzie mógł być wliczony do budżetu projektu.

Instytucje, które posiadać będą odpowiedni personel techniczny będą mogły wyłonić Menedżera/Inżyniera kontraktu z własnego personelu.

W takim przypadku koszt wynagrodzenia takiego personelu ponosić będzie zamawiający i stanowić będzie on koszt kwalifikujący się do refundacji.

W takim przypadku konieczne będzie wydelegowanie osoby, która będzie zajmować się wyłącznie tym zadaniem (będzie zwolniona z wykonywania dotychczasowych obowiązków).

6. Sposoby monitorowania , oceny i komunikacji społecznej

Podstawowe zadania monitoringu.

„Plan Rozwoju Lokalnego dla Gminy Grodków na lata 2007-2013 ” zakłada jego współfinansowanie ze środków funduszy strukturalnych Unii Europejskiej w ramach RPO WO, PROW, PO KL, PO WT, Fundusz Spójności i inne.

W celu racjonalnego, sprawnego i efektywnego wykorzystania środków strukturalnych, Unia Europejska nakłada na państwa członkowskie i beneficjentów, obowiązek monitorowania wydatków i efektów rzeczowych wdrażania programów operacyjnych.

Monitorowanie to proces systematycznego zbierania, raportowania i interpretowania danych opisujących postęp i efekty realizowanego projektu i programu.

Monitoring spełniać będzie istotną i bardzo ważną rolę w systemie wczesnego ostrzegania o ewentualnych nieprawidłowościach.

W monitorowaniu brać będą udział wszystkie podmioty zaangażowane w jego wdrożenie i prowadzony będzie w formie monitoringu wewnętrznego oraz zewnętrznego.

Monitoring wewnętrzny „Planu Rozwoju Lokalnego”.

Wyznaczony w każdej instytucji - odpowiedzialnej za wdrożenie i realizację projektu, realizowanego w ramach - koordynator monitorować będzie wdrażanie projektu, w tym przygotowywać roczne i końcowe raporty monitoringowe z realizacji projektu.

Raporty te będą przedkładane Komisji ds. rozwoju lokalnego , która przekazywać będzie sprawozdanie z przebiegu realizacji Planu Rozwoju Lokalnego na posiedzeniach Rady Miejskiej.

Monitoring zewnętrzny „Planu Rozwoju Lokalnego”

Z uwagi na fakt iż „Plan Rozwoju Lokalnego” zakłada jego współfinansowanie ze środków unijnych, wyznaczony w każdej instytucji - odpowiedzialnej za wdrożenie i realizację projektu realizowanego w ramach „Programu rozwoju lokalnego” - koordynator odpowiedzialny będzie również za jego monitoring zgodny z zapisami w/w dokumentu.

Koordynator monitorować będzie wdrażanie projektu, w tym przygotowywać okresowe, roczne i na końcowe raporty monitoringowe z realizacji projektu i przedkładać je Instytucji Pośredniczącej.

W zależności od charakteru dostarczanych – tak Komisji ds Rozwoju Lokalnego jak i Instytucji Pośredniczącej - danych, monitoring „Planu Rozwoju Lokalnego” dzielić będzie się na monitoring rzeczowy i finansowy.

Monitoring rzeczowy.

Monitoring rzeczowy dostarczy danych obrazujących postęp we wdrażaniu projektu oraz umożliwi ocenę jego wykonania w odniesieniu do celów ustalonych w „Planie Rozwoju Lokalnego”.

Dane skwantyfikowane, obrazujące postęp we wdrażaniu oraz rezultaty tych działań zostaną, zgodnie z wytycznymi Komisji Europejskiej, podzielone na trzy kategorie:

- Wskaźniki produktu , które odnosić się będą do rzeczowych efektów działalności. Liczone one będą w jednostkach materialnych, np. długość odbudowanych dróg; liczba budynków poddanych rewitalizacji , itp.
- Wskaźniki rezultatu , które będą odpowiadać bezpośrednim i natychmiastowym efektem wynikającym z wdrożenia projektu.

Takie mierniki będą mogły przybrać formę wskaźników materialnych lub finansowych.

- Wskaźniki oddziaływania, które obrazować będą konsekwencje projektu i programu wykraczające poza natychmiastowe efekty dla bezpośrednich beneficjentów. Oddziaływanie będzie mogło odnosić się do efektów związanych bezpośrednio z realizowanym projektem, chociaż pojawiających się po pewnym czasie (oddziaływanie bezpośrednie), jak i do efektów długookresowych, oddziałujących na szerszą populację i pośrednio tylko wynikających z realizowanego projektu (oddziaływanie pośrednie).

Monitoring finansowy.

Monitoring finansowy dostarczy danych dotyczących finansowych aspektów realizacji projektu i programu, będących podstawą do oceny sprawności wydatkowania przeznaczonych na niego środków.

Dane zawarte w tych raportach , obejmować będą wysokość wkładu finansowego pochodzącego ze środków publicznych z uwzględnieniem:

- wydatków poniesionych w okresie objętym raportem,
- wydatków poniesionych od początku realizacji zadania,
- procentowy stopień realizacji zadania oraz
- prognozę w tym zakresie na rok następny.

Okresy sprawozdawcze:

Raport okresowy – składny przez projektodawcę „w terminie do 7 dni po upływie okresu sprawozdawczego właściwej Instytucji Pośredniczącej.

Raport roczny – składany przez projektodawcę w terminie do 15 stycznia kolejnego roku kalendarzowego właściwej Instytucji Pośredniczącej.

Raport końcowy – składany przez projektodawcę w terminie do 15 stycznia kolejnego roku kalendarzowego właściwej Instytucji Pośredniczącej.

Instytucje te mieć będą 5 dni na zweryfikowanie raportów i ewentualne zwrócenie się do projektodawcy o dokonanie korekt. W ciągu kolejnych 5 dni projektodawca złożyć winien skorygowany raport.

W trakcie wdrażania i monitorowania fizyczny obieg dokumentów będzie miał miejsce równoległe z dokumentami (raportami, sprawozdaniem) w formie elektronicznej.

7. Promocja „Planu Rozwoju Lokalnego dla Gminy Grodków na lata 2007-2013”.

„Plan Rozwoju Lokalnego dla Gminy Grodków” będzie spełnić wymogi Unii Europejskiej w zakresie promocji interwencji funduszy strukturalnych w realizację projektu i programu.

Działania informacyjne i promocyjne, będą traktowane jako element zarządzania Planem i uwzględniać będą głównie zapisy art. 69 Rozporządzenia Rady (WE) nr 1083/2006 oraz rozdziału 2, sekcja 1 Rozporządzenia Komisji (WE) nr 1828/2006. Ponadto dla zapewnienia efektywnych działań promocyjnych i informacyjnych na poziomie programów operacyjnych realizowanych w ramach NSRO 2007-2013, brane będą również pod uwagę stosowne wytyczne Instytucji Koordynującej 16 Regionalnych Programów Operacyjnych.

Ponadto działania informacyjne i promocyjne realizowane będą na rzecz rozpowszechniania wiedzy na temat efektów wykorzystywania funduszy unijnych i podkreślania roli Wspólnoty.

Zakres działań informacyjnych i promocyjnych dotyczyć będzie m.in. prowadzenia kampanii informacyjnych, publikowania i dystrybucji publikacji i wydawnictw oraz doradztwa.

Załączniki:

- Załącznik Nr 1 - Zestawienie zadań związanych z budową i remontami dróg w Gminie Grodków planowanych do realizacji w latach 2007-2013
- Załącznik Nr 2 - Zestawienie zadań związanych z gospodarką wodno – ściekową w Gminie Grodków planowanych do realizacji w latach 2007-2013
- Załącznik Nr 3 - Zestawienie potrzeb inwestycyjnych i remontowych w placówkach oświatowych w Gminie Grodków planowanych do realizacji w latach 2007-2013
- Załącznik Nr 4 – Zestawienie potrzeb inwestycyjnych i remontowych w obiektach OKiR w Gminie Grodków planowanych do realizacji w latach 2007-2013
- Załącznik Nr 5 – Wszystkie zadania ujęte w Wieloletnim Planie Inwestycyjnym na lata 2007-2011

Zestawienie zadań związanych z budową i remontami dróg w Gminie Grodków planowanych do realizacji w latach 2008-2013

1. Drogi publiczne gminne:

- Budowa dróg gminnych – ulice: Żelazna, Polna, Miodowa
za kwotę 2 139.129 zł

2. Drogi wewnętrzne:

- Droga dojazdowa do gruntów rolnych - Kolnica za kwotę 1.145.738 zł
- Droga dojazdowa do gruntów rolnych - Gnojna za kwotę 872.073 zł
- Droga dojazdowa do gruntów rolnych - Żelazna za kwotę 430.000 zł
- Droga dojazdowa do gruntów rolnych – Nowa Wieś Mała za kwotę 440.000 zł
- Droga dojazdowa do gruntów rolnych - Kobiela za kwotę 540.000 zł
- Droga dojazdowa do gruntów rolnych – Gola Grodkowska za kwotę 540.000 zł
- Uzbrojenie osiedla mieszkaniowego Kościuszki – Żeromskiego w Grodkowie
za kwotę 2.700.500 zł
- Budowa drogi w Kobieli za kwotę 273.149 zł

3. Drogi publiczne powiatowe i wojewódzkie:

- Budowa obwodnicy wsi Gnojna, Gm. Grodków
- Budowa obwodnicy Grodkowa
- Budowa chodnika wraz z odwodnieniem przy drodze powiatowej Nr 1501 O
w Bąkowie
- Budowa chodnika wraz z odwodnieniem przy drodze powiatowej Nr 1504 O
ul. Traugutta w Grodkowie

4. Budowa parkingów :

- przy ul. Słowackiego w Grodkowie za kwotę 549.450 zł,
- przy ul. Wrocławskiej (obok GZWM).

Zestawienie zadań związanych z gospodarką wodno - ściekową w Gminie Grodków planowanych do realizacji w latach 2007-2013

I. W zakresie gospodarki wodnej.

1. W ramach gospodarki wodnej rozwiązania wymaga sprawa dostosowania jakości wody uzdatnionej na SUW w Kopicach do obowiązujących wymagań w zakresie zawartości fluorków.

Proponowane alternatywne rozwiązania /konceptyjne/:

- poszukiwanie źródeł wody surowej o mniejszej zawartości fluorków,
- modernizacja i rozbudowa stacji pod kątem zmiany technologii,
- podłączenie Kopic i Więcmierzyc do wodociągu grupowego „Grodków”.

Wybór właściwego rozwiązania będzie zależał od wyników próbnych odwiertów i rzetelnej oceny ekonomicznej proponowanych wariantów. Termin realizacji tego zadania do końca 2010 r.

2. Modernizacja Stacji Uzdatniania Wody w Wójtowicach z uwagi na duży stopień zużycia urządzeń /1978 r. budowy/ lub alternatywnie podłączenie do wodociągu w Grodkowie. Planowany termin realizacji 2012 - 2013

3. Poszukiwanie nowych źródeł wody na terenie ujęcia wody w Grodkowie w celu zapewnienia nieprzerwanej dostawy wody do miejscowości obecnie zaopatrywanych z tego wodociągu oraz dla mieszkańców wsi wodociągów grupowych w Wójtowicach i Kopicach przy założeniu likwidacji tych stacji. Planowany termin realizacji 2009 – 2010 r.

4. Modernizacja sieci wodociągowej w oparciu o statystykę awarii i analizę hydrauliki pracy sieci (2008 r. i lata następne)

II. W zakresie gospodarki ściekowej

1. Modernizacja i rozbudowa oczyszczalni ścieków w Tarnowie Grodkowskim oraz budowa kanalizacji sanitarnej w Gminie Grodków zadania rozpoczętego wspólnie z gminami województwa dolnośląskiego w ramach „Programu ochrony i zagospodarowania zlewni rzek Ślęzy i Oławy”. W ramach tego zadania planowane jest wykonanie systemu kanalizacji sanitarnej co spowoduje dociążenie i pełniejsze wykorzystanie istniejącej poddanej również modernizacji oczyszczalni ścieków w Tarnowie Grodkowskim i w efekcie odciążenie zlewni Ślęzy i Oławy ładunkiem zanieczyszczeń.

Oczyszczalnia wymaga modernizacji – w zakresie gospodarki osadowej oraz rozbudowy dla potrzeb przejęcia dodatkowej ilości ścieków (383 m³/d)

Po wybudowaniu systemu kanalizacji do oczyszczalni będą dopływać ścieki bytowo-gospodarcze (5533 osób) z 16 miejscowości: Lubcz, Nowa Wieś Mała, Wójtowice, Jędrzejów, Strzegów, Jeszkotle i Starowice Dolne, Gola Grodkowska, Polana, Wojsław, Kolnica, Młodoszowice, Bąków, Lipowa, Przylesie Dolne, Wierzbnik, Nowa Wieś Mała, Wójtowice, Jędrzejów, Strzegów, Jeszkotle i Starowice Dolne.

Występujące niedobory, z powodów których należy przeprowadzić modernizację oczyszczalni ścieków to:

- brak retencji ścieków dopływających z systemu sieci kanalizacji ogólnospławnej
- niewystarczająca pojemność otwartych komór fermentacyjnych
- niewystarczająca wydajność istniejącej prasy do odwadniania osadów
- brak urządzeń do higienizacji osadów odwodnionych
- niewystarczająca wydajność dmuchaw oraz przekroczenie parametrów pracy dmuchaw
- brak drugiego ciągu części biologicznej (komora napowietrzania)

2. Budowa kanalizacji sanitarnej wraz z przyłączami w 5 miejscowościach :Kopice, Więcmierzyce, Osiek Grodkowski , Żelazna, Głębocko wraz z przerzutem do oczyszczalni ścieków w Tarnowie Grodkowskim.

3. Budowa kanalizacji sanitarnej wraz z przyłączami oraz sieci wodociągowej w rejonie ul. Warszawskiej w Grodkowie. Przewidywany termin zakończenia 2007 r.

Z pozostałego terenu Gminy tj. z miejscowości: Gałązczyce, Jaszów, Kobiela, Gierów, Sulisław, Wierzbna, Mikołajowa, Bogdanów, Wojnowiczki, Zielonkowice, Rogów, Żarów ścieki będą mogły być dowożone wozami asenizacyjnymi do punktu zlewnego na oczyszczalni ścieków w Tarnowie Grodkowskim.

Do problemów wymagających rozwiązania w kolejnych latach są:

- uporządkowanie tematu kanalizacji deszczowej w ciągach dróg publicznych w celu ustalenia właściciela, stanu technicznego, inwentaryzacji urządzeń, itd.
 - rozdział kanalizacji ogólnospławnej w mieście w celu dalszej eliminacji nadmiaru wód opadowych dopływających do oczyszczalni ścieków w Tarnowie Grodkowskim
- Sporządzenie komputerowej bazy danych w zakresie lokalizacji wszelkich

**Zestawienie potrzeb inwestycyjnych i remontowych w placówkach oświatowych
w Gminie Grodków planowanych do realizacji
w latach 2007-2013**

W ramach podstawowych zadań edukacyjnych:

- wprowadzanie od pierwszej klasy szkoły podstawowej nauki dwóch języków obcych - 70 tys. zł. rocznie
- poszerzenie oferty zajęć pozalekcyjnych - 100 tys. zł. rocznie
- pozyskiwanie nauczycieli języków obcych, podwyższanie oraz poszerzanie kwalifikacji nauczycieli - 50 tys. zł. rocznie

Dotycząca poprawy bazy:

- budowa w Grodkowie krytej pływalni - 4 mln zł.
- budowa oraz modernizacja boisk przy szkołach - 500 tys. zł.
- tworzenie pracowni językowych w szkołach - 750 tys. zł.
- wymiana sprzętu komputerowego starej generacji na sprzęt o określonych parametrach - 100 tys. zł.
- stworzenie jednolitego systemu informatycznego we wszystkich placówkach oświatowych oraz GZSziP w ramach jednej sieci - 200 tys. zł.
- utworzenie stanowiska administratora sieci komputerowej dla całego systemu - 70 tys. zł.
- zakup dwóch autobusów - 800 tys. zł.
- remont kapitalny obiektu Publicznej Szkoły Podstawowej Nr 3 w Grodkowie - 3 mln zł.
- odwodnienie wraz z utwardzeniem terenu w PSP w Jędrzejowie - 500 tys. zł.
- termomodernizacja GP Nr 1 – wymiana stolarki okiennej, ocieplenie elewacja, instalacja co - 1 mln zł.

Zestawienie potrzeb inwestycyjnych i remontowych w obiektach OKiR w Gminie Grodków planowanych do realizacji w latach 2007-2013

Hala Sportowa OKiR

Remont kapitalny obiektu:

- ocieplenie i naprawa elewacji budynku,
- ocieplenie stropu i wymiana oświetlenia Sali głównej,
- wymiana okien w Sali głównej,
- wymiana parkietu w Sali głównej,
- wymiana instalacji i urządzeń grzewczych,
- wykonanie instalacji wentylacyjnej w obiekcie,
- dobudowa pomieszczeń magazynowych,
- dobudowa widowni hali sportowej,
- remont sanitariatów.

Stadion Sportowy OKiR

Przebudowa obiektu:

Celem planowanej inwestycji jest podniesienie standardu technicznego istniejących obiektów bazy rekreacyjno – sportowej. Realizacja zadania ułatwi dostęp mieszkańców do obiektów, jak również stworzy możliwość bezpiecznych treningów, zawodów i rozgrywek. Modernizacja i budowa bazy treningowej obejmie swym zakresem: 1) przebudowę Stadionu Miejskiego(w tym: przebudowa płyty głównej, trybun, budowa szatni, przebieralni dla sztabu trenerskiego i pomieszczenia medycznego, infrastruktura towarzysząca), 2) budowę boiska treningowego trawiastego, 3) budowę boiska treningowego o sztucznej nawierzchni.

Basen kąpielowy OKiR

Przebudowa połączona z modernizacją kompleksu basenów w Grodkowie z zapleczem techniczno-sanitarnym:

- remont niecek basenowych – 3 szt.,
- modernizacja systemu chlorowania i filtrowania wody oraz obiegu chlorowni,
- dobudowa sanitariatów do budynku chlorowni,
- modernizacja zaplecza techniczno-sanitarnego,
- montaż zjeżdżalni,
- budowa infrastruktury towarzyszącej: parking, drogi dojazdowe, oświetlenie, dojścia i dojazdy, mała architektura, ogrodzenie.

Dom Kultury:

Przebudowa połączona z modernizacją obiektu

+ oświetlenie terenu parku za Domem Kultury, doprowadzenie energii do plenerowej sceny

Kino „Klaps”

- remont kapitalny budynku kina i „wozowni”