

Projekt Nr

UCHWAŁA NR XVII/.../16 RADY MIEJSKIEJ W GRODKOWIE

z dnia 23 marca 2016 r.

w sprawie uchwalenia Strategii Rozwoju Obszaru Funkcjonalnego Partnerstwo Nyskie 2020 na lata 2016-2026 z perspektywą do 2030 roku

Na podstawie art. 18 ust. 2 pkt 6 ustawy z dnia 8 marca 1990 r. o samorządzie gminnym (Dz. U. z 2015 r. poz. 1515 i 1890), w związku z uchwałą Nr XXVII/234/13 Rady Miejskiej w Grodkowie z dnia 27 lutego 2013r. w sprawie przystąpienia do realizacji wspólnego projektu w ramach konkursu Ministerstwa Rozwoju Regionalnego "Rozwój miast poprzez wzmocnienie kompetencji jednostek samorządu terytorialnego, dialog społeczny oraz współpracę z przedstawicielami społeczeństwa obywatelskiego" współfinansowanego ze środków Mechanizmu Finansowego Europejskiego Obszaru Gospodarczego, zmienionej uchwałą Nr XXXV/294/13 Rady Miejskiej w Grodkowie z dnia 22 października 2013r., uchwałą Nr XLIV/349/14 Rady Miejskiej w Grodkowie z dnia 4 czerwca 2014r., uchwałą Nr XLVII/367/14 Rady Miejskiej w Grodkowie z dnia 5 listopada 2014r. oraz uchwałą Nr VII/58/15 Rady Miejskiej w Grodkowie z dnia 3 czerwca 2015r., Rada Miejska w Grodkowie uchwała, co następuje:

§ 1. Uchwala się Strategię Rozwoju Obszaru Funkcjonalnego Partnerstwo Nyskie 2020 na lata 2016-2026 z perspektywą do 2030 roku, opracowaną w ramach projektu „Partnerstwo Nyskie 2020” (dofinansowanego z funduszy EOG, pochodzących z Islandii, Liechtensteinu i Norwegii oraz środków krajowych), stanowiącą załącznik do niniejszej uchwały.

§ 2. Wykonanie uchwały powierza się Burmistrzowi Grodkowa.

§ 3. Uchwała podlega ogłoszeniu na stronie internetowej Urzędu Miejskiego w Grodkowie i w Biuletynie Informacji Publicznej.

§ 4. Uchwała wchodzi w życie z dniem podjęcia.

Burmistrz

Marek Antoniewicz

Radca Prawny

Piotr Kwaśniak
mgr **Piotr Kwaśniak**

UZASADNIENIE

Partnerstwo Nyskie 2020 (PN2020) to projekt współpracy 17 jst, tworzących obszar funkcjonalny (OF PN2020), w tym 3 powiatów: nyskiego, głubczyckiego i prudnickiego oraz 14 gmin (Biała, Branice, Głubczyce, Głucholazy, Grodków, Kietrz, Korfantów, Lubrza, Łambinowice, Nysa, Otmuchów, Paczków, Prudnik, Skoroszyce). Liderem Partnerstwa jest Gmina Nysa.

Ideą powstania PN2020 było zwiększenie możliwości pozyskania funduszy unijnych nowej perspektywy finansowej, szczególnie w ramach Regionalnego Programu Operacyjnego Województwa Opolskiego na lata 2014-2020, w którym wydzielono pulę środków m.in. dla miast subregionalnych i ich obszarów funkcjonalnych. Formalnie partnerstwo zawarto w dniu 25.03.2013 r., podpisując Umowę Partnerstwa. Podjęto współpracę zarówno w zakresie obszaru funkcjonalnego (na czas nieokreślony), jak i realizacji projektu, polegającego na opracowaniu dokumentów strategicznych dla PN2020. Na ten cel Gmina Nysa, jako Lider Partnerstwa, pozyskała dofinansowanie w ramach konkursu Ministerstwa Rozwoju Regionalnego pn. „Rozwój miast poprzez wzmocnienie kompetencji jednostek samorządu terytorialnego, dialog społeczny oraz współpracę z przedstawicielami społeczeństwa obywatelskiego” współfinansowanego ze środków Mechanizmu Finansowego EOG. Wniosek uzyskał 1 miejsce na liście rankingowej.

W wyniku realizacji projektu powstały dokumenty, których opracowanie koordynowali następujący Partnerzy:

1. gmina Nysa - Strategia Rozwoju OF PN2020,
2. powiat nyski - Strategia Rozwoju Transportu OF PN2020 oraz Koncepcja systemu zintegrowanego transportu publicznego dla OF PN2020,
3. powiat prudnicki - Strategia Rynku Pracy OF PN2020,
4. powiat głubczycki - Strategia Rozwoju Społecznego OF PN2020.

Strategia Rozwoju OF PN2020, której dotyczy niniejsza uchwała, to podstawowy dokument strategiczny Partnerstwa, wyznaczający perspektywy i kierunki rozwoju współpracy dla rozwiązywania wspólnych problemów. Dokument ten będzie stanowił podstawę do przygotowania dokumentów i opracowań realizacyjnych, podejmowania wspólnych działań, jak również wnioskowania o środki zewnętrzne na ten cel.

Misją Partnerstwa Nyskiego 2020, wyznaczoną w toku prac nad Strategią, jest podejmowanie wspólnych działań na rzecz zapewnienia mieszkańcom, przedsiębiorcom i osobom odwiedzającym OF PN2020 usług społecznych na wysokim poziomie, odpowiednich warunków nauki, pracy i aktywnego wypoczynku, przy jednoczesnym racjonalnym wykorzystaniu zasobów naturalnych i potencjału lokalnego do rozwoju innowacyjnej i konkurencyjnej gospodarki.

Strategia Rozwoju OF PN2020 podlega równoczesnemu uchwaleniu przez organy stanowiące wszystkich Partnerów.

Z up. B. GORMISTRZA

[Podpis]
mgr inż. Mariusz Kocourek
KIEROWNIK WYDZIAŁU GOSPODARSTWA
I GOSPODARSTWA PRZEMISŁOWEGO

UCHWAŁA NR
RADY MIEJSKIEJ W GRODKOWIE

z dnia 11 marca 2016 r.

w sprawie przyjęcia Strategii Rozwoju Społecznego Obszaru Funkcjonalnego Partnerstwo Nyskie 2020
na lata 2016-2026 z perspektywą do 2030 roku

Na podstawie art. 18 ust. 2 pkt 6 ustawy z dnia 8 marca 1990 r. o samorządzie gminnym (Dz. U. z 2015 r. poz. 515 i 1890), w związku z uchwałą Nr XXVII/234/13 Rady Miejskiej w Grodkowie z dnia 27 lutego 2013r. w sprawie przystąpienia do realizacji wspólnego projektu w ramach konkursu Ministerstwa Rozwoju Regionalnego "Rozwój miast poprzez wzmocnienie kompetencji jednostek samorządu terytorialnego, dialog społeczny oraz współpracę z przedstawicielami społeczeństwa obywatelskiego" współfinansowanego ze środków Mechanizmu Finansowego Europejskiego Obszaru Gospodarczego, zmienionej uchwałą Nr XXXV/294/13 Rady Miejskiej w Grodkowie z dnia 22 października 2013r., uchwałą Nr XLIV/349/14 Rady Miejskiej w Grodkowie z dnia 4 czerwca 2014r., uchwałą Nr XLVII/367/14 Rady Miejskiej w Grodkowie z dnia 5 listopada 2014r. oraz uchwałą Nr VII/58/15 Rady Miejskiej w Grodkowie z dnia 3 czerwca 2015r., Rada Miejska w Grodkowie uchwała, co następuje:

§ 1. Przyjmuje się Strategię Rozwoju Społecznego Obszaru Funkcjonalnego Partnerstwo Nyskie 2020 na lata 2016 – 2026 z perspektywą do 2030 roku opracowaną w ramach projektu „Partnerstwo Nyskie 2020” (dofinansowanego z funduszy EOG, pochodzących z Islandii, Liechtensteinu i Norwegii oraz środków krajowych), stanowiącą załącznik do niniejszej uchwały.

§ 2. Wykonanie uchwały powierza się Burmistrzowi Grodkowa.

§ 3. Uchwała podlega ogłoszeniu na stronie internetowej Urzędu Miejskiego w Grodkowie i w Biuletynie Informacji Publicznej.

§ 4. Uchwała wchodzi w życie z dniem podjęcia.

BURMISTRZ

Marek Antoniewicz

Radca Prawny

mgr Piotr Kwaśniak

Uzasadnienie

Partnerstwo Nyskie 2020 (PN2020) to projekt współpracy 17 jst, tworzących obszar funkcjonalny (OF PN2020), w tym 3 powiatów: nyskiego, głubczyckiego i prudnickiego oraz 14 gmin (Biała, Branice, Głubczyce, Głuchołazy, Grodków, Kietrz, Korfantów, Lubrza, Łambinowice, Nysa, Otmuchów, Paczków, Prudnik, Skoroszyce). Liderem Partnerstwa jest Gmina Nysa.

Ideą powstania PN2020 było zwiększenie możliwości pozyskania funduszy unijnych nowej perspektywy finansowej, szczególnie w ramach Regionalnego Programu Operacyjnego Wjewództwa Opolskiego na lata 2014-2020, w którym wydzielono pulę środków m.in. dla miast subregionalnych i ich obszarów funkcjonalnych. Formalnie partnerstwo zawarto w dniu 25.03.2013 r., podpisując Umowę Partnerstwa. Podjęto współpracę zarówno w zakresie obszaru funkcjonalnego (na czas nieokreślony), jak i realizacji projektu, polegającego na opracowaniu dokumentów strategicznych dla PN2020. Na ten cel Gmina Nysa, jako Lider Partnerstwa, pozyskała dofinansowanie w ramach konkursu Ministerstwa Rozwoju Regionalnego pn. „Rozwój miast poprzez wzmocnienie kompetencji jednostek samorządu terytorialnego, dialog społeczny oraz współpracę z przedstawicielami społeczeństwa obywatelskiego” współfinansowanego ze środków Mechanizmu Finansowego EOG. Wniosek uzyskał I miejsce na liście rankingowej.

W wyniku realizacji projektu powstały dokumenty, których opracowanie koordynowali następujący Partnerzy:

1. gmina Nysa - Strategia Rozwoju OF PN2020,
2. powiat nyski - Strategia Rozwoju Transportu OF PN2020 oraz Koncepcja systemu zintegrowanego transportu publicznego dla OF PN2020,
3. powiat prudnicki - Strategia Rynku Pracy OF PN2020,
4. powiat głubczycki - Strategia Rozwoju Społecznego OF PN2020.

Strategia Rozwoju Społecznego OF PN2020, której dotyczy niniejsza uchwała, to podstawowy dokument strategiczny Partnerstwa, wyznaczający perspektywy i kierunki rozwoju współpracy dla rozwiązywania wspólnych problemów. Dokument ten będzie stanowił podstawę do przygotowania dokumentów i opracowań realizacyjnych, podejmowania wspólnych działań, jak również wnioskowania o środki zewnętrzne na ten cel.

Misją działań podejmowanych w ramach Strategii Rozwoju Społecznego Obszaru Funkcjonalnego Partnerstwo Nyskie 2020 na lata 2016-2026 z perspektywą do 2030 roku jest tworzenie, utrzymywanie i doskonalenie warunków rozwoju społecznego na terenie OF PN2020 przez prowadzenie wspólnych działań na rzecz rozwoju perspektyw zawodowych i poprawy warunków życiowych mieszkańców, wsparcia aktywności osób zagrożonych wykluczeniem społeczno-ekonomicznym oraz zwiększenia możliwości partycypacji społeczności lokalnej w sferze publicznej.

Strategia Rozwoju Społecznego OF PN2020 podlega równoczesnemu uchwaleniu przez organy stanowiące wszystkich Partnerów.

Z UP. BURMISTRZA

[Podpis]
mgr inż. Miron Kuciński
KIEROWNIK WYDZIAŁU INŻYNIERSTWA
I GOSPODARSTWA PRZEMISŁOWEGO

Projekt Nr

UCHWAŁA NR XVII.../16
RADY MIEJSKIEJ W GRODKOWIE

z dnia 23 marca 2016 r.

w sprawie uchwalenia Strategii Rynku Pracy Obszaru Funkcjonalnego Partnerstwo Nyskie 2020 na lata
2016-2026 z perspektywą do 2030 roku

Na podstawie art. 18 ust. 2 pkt 6 ustawy z dnia 8 marca 1990 r. o samorządzie gminnym (Dz. U. z 2015 r. poz. 1515 i 1890), w związku z uchwałą Nr XXVII/234/13 Rady Miejskiej w Grodkowie z dnia 27 lutego 2013r. w sprawie przystąpienia do realizacji wspólnego projektu w ramach konkursu Ministerstwa Rozwoju Regionalnego "Rozwój miast poprzez wzmocnienie kompetencji jednostek samorządu terytorialnego, dialog społeczny oraz współpracę przedstawicielami społeczeństwa obywatelskiego" współfinansowanego ze środków Mechanizmu Finansowego Europejskiego Obszaru Gospodarczego, zmienionej uchwałą Nr XXXV/294/13 Rady Miejskiej w Grodkowie z dnia 22 października 2013 r., uchwałą Nr XLIV/349/14 Rady Miejskiej w Grodkowie z dnia 4 czerwca 2014 r., uchwałą Nr XLVII/367/14 Rady Miejskiej w Grodkowie z dnia 5 listopada 2014 r. oraz uchwałą Nr VII/58/15 Rady Miejskiej w Grodkowie z dnia 3 czerwca 2015 r., Rada Miejska w Grodkowie uchwała, co następuje:

§ 1. Uchwała się Strategię Rynku Pracy Obszaru Funkcjonalnego Partnerstwo Nyskie 2020 na lata 2016-2026 z perspektywą do 2030 roku, opracowaną w ramach projektu „Partnerstwo Nyskie 2020” (dofinansowanego z funduszy EOG, pochodzących z Islandii, Liechtensteinu i Norwegii oraz środków krajowych), stanowiącą załącznik do niniejszej uchwały.

§ 2. Wykonanie uchwały powierza się Burmistrzowi Grodkowa.

§ 3. Uchwała podlega ogłoszeniu na stronie internetowej Urzędu Miejskiego w Grodkowie i w Biuletynie Informacji Publicznej.

§ 4. Uchwała wchodzi w życie z dniem podjęcia.

Burmistrz

Marek Antoniewicz

Radca Prawny

mgr Piotr Kwaśniak

Uzasadnienie

Partnerstwo Nyskie 2020 (PN2020) to projekt współpracy 17 jst, tworzących obszar funkcjonalny (OF PN2020), w tym 3 powiatów: nyskiego, głubczyckiego i prudnickiego oraz 14 gmin (Biała, Branice, Głubczyce, Głucholazy, Grodków, Kietrz, Korfantów, Lubrza, Łambinowice, Nysa, Otmuchów, Paczków, Prudnik, Skoroszyce). Liderem Partnerstwa jest Gmina Nysa.

Ideą powstania PN2020 było zwiększenie możliwości pozyskania funduszy unijnych nowej perspektywy finansowej, szczególnie w ramach Regionalnego Programu Operacyjnego Województwa Opolskiego na lata 2014-2020, w którym wydzielono pulę środków m.in. dla miast subregionalnych i ich obszarów funkcjonalnych. Formalnie partnerstwo zawarto w dniu 25.03.2013 r., podpisując Umowę Partnerstwa. Podjęto współpracę zarówno w zakresie obszaru funkcjonalnego (na czas nieokreślony), jak i realizacji projektu, polegającego na opracowaniu dokumentów strategicznych dla PN2020. Na ten cel Gmina Nysa, jako Lider Partnerstwa, pozyskała dofinansowanie w ramach konkursu Ministerstwa Rozwoju Regionalnego pn. „Rozwój miast poprzez wzmocnienie kompetencji jednostek samorządu terytorialnego, dialog społeczny oraz współpracę z przedstawicielami społeczeństwa obywatelskiego” współfinansowanego ze środków Mechanizmu Finansowego EOG. Wniosek uzyskał I miejsce na liście rankingowej.

W wyniku realizacji projektu powstały dokumenty, których opracowanie koordynowali następujący Partnerzy:

- Gmina Nysa - Strategia Rozwoju OF PN2020,
- Powiat Nyski - Strategia Rozwoju Transportu OF PN2020 oraz Koncepcja systemu zintegrowanego transportu publicznego dla OF PN2020,
- Powiat Prudnicki - Strategia Rynku Pracy OF PN2020,
- Powiat Głubczycki - Strategia Rozwoju Społecznego OF PN2020.

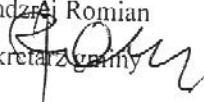
Strategia Rynku Pracy OF PN2020, której dotyczy niniejsza uchwała, to sektorowy dokument strategiczny Partnerstwa, wyznaczający perspektywy i kierunki rozwoju współpracy dla rozwiązywania wspólnych problemów. Dokument ten będzie stanowił podstawę do przygotowania dokumentów i opracowań realizacyjnych, podejmowania wspólnych działań, jak również wnioskowania o środki zewnętrzne na ten cel.

Misją Partnerstwa Nyskiego 2020 w obszarze rynku pracy jest podejmowanie wspólnych działań na rzecz zapewnienia odpowiednich warunków nauki i pracy przy jednoczesnym racjonalnym wykorzystaniu posiadanych atutów do rozwoju innowacyjnej i konkurencyjnej gospodarki.

Strategia Rynku Pracy OF PN2020 podlega równoczesnemu uchwaleniu przez organy stanowiące wszystkich Partnerów.

Andrzej Romian

sekretarz gminy



UCHWAŁA NR XVII/.../16
RADY MIEJSKIEJ W GRODKOWIE

z dnia 23 marca 2016 r.

w sprawie uchwalenia Strategii Rozwoju Transportu Obszaru Funkcjonalnego Partnerstwo Nyskie 2020 na lata 2016-2026 z perspektywą do 2030 roku

Na podstawie art. 18 ust. 2 pkt 6 w związku z art. 7 ust. 1 pkt 4 ustawy z dnia 8 marca 1990 r. o samorządzie gminnym (tekst jednolity: Dz. U. z 2015 r. poz. 1515 i poz. 1890) oraz w związku z uchwałą Nr XXVII/234/13 Rady Miejskiej w Grodkowie z dnia 27 lutego 2013 r. w sprawie przystąpienia do realizacji wspólnego projektu w ramach konkursu Ministerstwa Rozwoju Regionalnego "Rozwój miast poprzez wzmocnienie kompetencji jednostek samorządu terytorialnego, dialog społeczny oraz współpracę z przedstawicielami społeczeństwa obywatelskiego" współfinansowanego ze środków Mechanizmu Finansowego Europejskiego Obszaru Gospodarczego, zmienionej uchwałą Nr XXV/294/13 Rady Miejskiej w Grodkowie z dnia 22 października 2013 r., uchwałą Nr XLIV/349/14 Rady Miejskiej w Grodkowie z dnia 4 czerwca 2014 r., uchwałą Nr XLVII/367/14 Rady Miejskiej w Grodkowie z dnia 5 listopada 2014 r. oraz uchwałą Nr VII/58/15 Rady Miejskiej w Grodkowie z dnia 3 czerwca 2015 r., Rada Miejska w Grodkowie uchwała, co następuje:

§ 1. Uchwała się Strategię Rozwoju Transportu Obszaru Funkcjonalnego Partnerstwo Nyskie 2020 na lata 2016-2026 z perspektywą do 2030 roku, opracowaną w ramach projektu „Partnerstwo Nyskie 2020” (dofinansowanego z funduszy EOG, pochodzących z Islandii, Liechtensteinu i Norwegii oraz środków krajowych), stanowiącą załącznik do niniejszej uchwały.

§ 2. Wykonanie uchwały powierza się Burmistrzowi Grodkowa.

§ 3. Uchwała podlega ogłoszeniu na stronie internetowej Urzędu Miejskiego w Grodkowie i w Biuletynie Informacji Publicznej.

§ 4. Uchwała wchodzi w życie z dniem podjęcia.

Burmistrz

Marek Antoniewicz

Radca Prawny

mgr Piotr Kwiatkowski

Uzasadnienie

23 marca 2013 roku starostowie, wójtowie oraz burmistrzowie z powiatów nyskiego, głubczyckiego, prudnickiego oraz Burmistrz Grodkowa podpisali umowę „Partnerstwo Nyskie 2020”. W skład Partnerstwa weszły 3 powiaty (głubczycki, nyski i prudnicki) oraz 14 gmin (Nysa – będąca Liderem Partnerstwa, Biała, Branice, Głubczyce, Głucholaży, Grodków, Kietrz, Korfantów, Lubrza, Łambinowice, Otmuchów, Paczków, Prudnik, Skoroszyce).

Partnerstwo Nyskie to inicjatywa, której ideą jest zrównoważony rozwój poszczególnych Partnerów. Gminy należące do Partnerstwa skupiają się na podejmowaniu wspólnych działań, mających na celu wzmacnianie spójności terytorialnej, kolektywne rozwiązywanie problemów i wzajemne wspieranie się Partnerów. U podstaw projektu leży również wprowadzenie planowania zintegrowanego w ramach obszaru funkcjonalnego oraz propagowanie wymiany doświadczeń i dobrych praktyk pomiędzy poszczególnymi powiatami i gminami.

Celem opracowanej Strategii Rozwoju Transportu Obszaru Funkcjonalnego Partnerstwo Nyskie 2020 jest poprawa sytuacji w dziedzinie transportu na terenie obszaru objętego projektem. Zmiany zostaną dokonane poprzez utworzenie efektywnego systemu transportu, który umożliwi swobodne przemieszczanie się podróżujących oraz zachowanie wysokiej jakości usług.

Z up. BURMISTRZA

Arkadiusz Broda
KIEROWNIK WYDZIAŁU
Gospodarki Komunalnej
i Ochrony Środowiska

Projekt Nr

UCHWAŁA NR
RADY MIEJSKIEJ W GRODKOWIE

z dnia 23 marca 2016 r.

w sprawie przyjęcia przez Gminę Grodków koncepcji zintegrowanego transportu publicznego dla
Obszaru Funkcjonalnego Partnerstwo Nyskie 2020

Na podstawie art. 18 ust. 2 pkt. 6 ustawy z dnia 8 marca 1990r. o samorządzie gminnym (Dz. U. z 2015r. poz. 1515 i 1890) oraz w związku z uchwałą Nr XXVII/234/13 Rady Miejskiej w Grodkowie z dnia 27 lutego 2013r. w sprawie przystąpienia do realizacji wspólnego projektu w ramach konkursu Ministerstwa Rozwoju Regionalnego "Rozwój miast poprzez wzmocnienie kompetencji jednostek samorządu terytorialnego, dialog społeczny oraz współpracę z przedstawicielami społeczeństwa obywatelskiego" współfinansowanego ze środków Mechanizmu Finansowego Europejskiego Obszaru Gospodarczego, zmienionej: uchwałą Nr XXXV/294/13 Rady Miejskiej w Grodkowie z dnia 22 października 2013r., uchwałą Nr XLIV/349/14 Rady Miejskiej w Grodkowie z dnia 4 czerwca 2014r., uchwałą Nr XLVII/367/14 Rady Miejskiej w Grodkowie z dnia 5 listopada 2014r. oraz uchwałą Nr VII/58/15 Rady Miejskiej w Grodkowie z dnia 3 czerwca 2015r., Rada Miejska w Grodkowie uchwała, co następuje:

§ 1. Przyjmuje się koncepcję zintegrowanego transportu publicznego dla Obszaru Funkcjonalnego Partnerstwa Nyskiego 2020, opracowaną w ramach projektu „Partnerstwo Nyskie 2020” (dofinansowanego z funduszy EOG, pochodzących z Islandii, Lichtensteinu i Norwegii oraz środków krajowych) stanowiącą załącznik do niniejszej uchwały.

§ 2. Wykonanie uchwały powierza się Burmistrzowi Grodkowa.

§ 3. Uchwała podlega ogłoszeniu na stronie internetowej Urzędu Miejskiego w Grodkowie i w Biuletynie Informacji Publicznej.

§ 4. Uchwała wchodzi w życie z dniem podjęcia.

BURMISTRZ

Marek Antorzewicz

Radca Prawny

mgr Piotr Kwaśniak

UZASADNIENIE

Dnia 23 marca 2013r. starostowie, wójtowie, burmistrzowie z powiatów nyskiego, głubczyckiego i prudnickiego oraz Burmistrz Grodkowa podpisali umowę „Partnerstwo Nyskie 2020”. W skład Partnerstwa weszły 3 powiaty (głubczycki, nyski i prudnicki) oraz 14 gmin (Nysa – będąca Liderem Partnerstwa, Biąta, Branice, Głubczyce, Głucholązy, Grodków, Kietrz, Korfantów, Lubrza, Łąbinowice, Otmuchów, Paczków, Prudnik, Skoroszyce).

Partnerstwo Nyskie to inicjatywa, której ideą jest zrównoważony rozwój poszczególnych Partnerów. Gminy należące do Partnerstwa skupiają się na podejmowaniu wspólnych działań mających na celu wzmacnianie spójności terytorialnej, kolektywne rozwiązywanie problemów i wzajemne wspieranie się Partnerów. U podstaw projektu leży również wprowadzenie planowania zintegrowanego w ramach obszaru funkcjonalnego oraz propagowanie wymiany doświadczeń i dobrych praktyk pomiędzy poszczególnymi powiatami i gminami.

Koncepcja zintegrowanego transportu publicznego dla obszaru Funkcjonalnego Partnerstwo Nyskie 2020, której dotyczy niniejsza uchwała, to dokument który może stanowić podstawę do przygotowania dokumentów i opracowań realizacyjnych, podejmowania wspólnych działań, jak również wnioskowania o środki zewnętrzne na ten cel.

Przedmiotowa Koncepcja podlega równoczesnemu uchwaleniu przez organy stanowiące wszystkich Partnerów.

Z up. BURMISTRZA

M. Koprowska
mgr inż. Mirosława Koprowska
KIEROWNIK WYDZIAŁU INWESTYCJI
I GOSPODARKI PRZESTRZENNEJ

UCHWAŁA NR XVII/.../16
RADY MIEJSKIEJ W GRODKOWIE

z dnia 23 marca 2016 r.

w sprawie przystąpienia Gminy Grodków do realizacji projektu pn. „Blżej rodziny i dziecka” - wsparcie rodzin przeżywających problemy opiekuńczo - wychowawcze oraz wsparcie pieczy zastępczej w ramach Regionalnego programu Operacyjnego Województwa Opolskiego na lata 2014-2020 Oś priorytetowa VIII Integracja Społeczna, współfinansowanego z Europejskiego Funduszu Społecznego, jako Partner Regionalnego Ośrodka Polityki Społecznej w Opolu

Na podstawie art. 7 ust. 1 pkt 6a oraz art. 18 ust. 1 ustawy z dnia 8 marca 1990 r. o samorządzie gminnym (Dz. U. z 2015 r., poz. 1515 z późn. zm.), Rada Miejska w Grodkowie uchwala, co następuje:

§ 1. Wyraża się zgodę na przystąpienie Gminy Grodków do realizacji projektu pn. „Blżej rodziny i dziecka” - wsparcie rodzin przeżywających problemy opiekuńczo - wychowawcze oraz wsparcie pieczy zastępczej w ramach Regionalnego programu Operacyjnego Województwa Opolskiego na lata 2014-2020 Oś priorytetowa VIII Integracja Społeczna, współfinansowanego z Europejskiego Funduszu Społecznego, jako Partner Regionalnego Ośrodka Polityki Społecznej w Opolu.

§ 2. Bezpośrednim realizatorem projektu o którym mowa w § 1 jest Ośrodek Pomocy Społecznej w Grodkowie.

§ 3. Wykonanie uchwały powierza się Burmistrzowi Grodkowa.

§ 4. Uchwała wchodzi w życie z dniem podjęcia.

BURMISTRZ
Włodzisław Antonowicz

Radca Prawny

mgr Piotr Kwaśniak

Uzasadnienie

Powyższą uchwałą Rada Gminy wyraża zgodę na przystąpienie i realizację projektu pn. „Blżej rodziny i dziecka” - wsparcie rodzin przeżywających problemy opiekuńczo - wychowawcze oraz wsparcie pieczy zastępczej w ramach Regionalnego programu Operacyjnego Województwa Opolskiego na lata 2014-2020 Oś priorytetowa VIII Integracja Społeczna, współfinansowanego z Europejskiego Funduszu Społecznego, jako Partner Regionalnego Ośrodka Polityki Społecznej w Opolu. Celem projektu jest zwiększenie dostępu do usług społecznych świadczonych na rzecz rodzin przeżywających problemy opiekuńczo-wychowawcze oraz pieczy zastępczej, które pozwolą wyeliminować deficyty lub dysfunkcje ww. grup oraz profilaktycznie przeciwdziałać ich marginalizacji. Realizacja projektu umożliwi zwiększenie usług społecznych poprzez wzrost liczby usług wsparcia rodziny w ramach działań prewencyjnych, w tym asystentury rodzinnej, wzrost liczby usług w zakresie pomocy w opiece i wychowaniu dziecka poprzez usługi placówek wsparcia dziennego, wzrost i wzmocnienie kompetencji otoczenia osób zagrożonych ubóstwem lub wykluczeniem społecznym, świadczących usługi w obszarze wspierania rodziny, wzrost liczby profesjonalnych usług dla osób sprawujących pieczę zastępczą, wzrost liczby profesjonalnych usług dla młodzieży usamodzielniającej się, wzrost liczby usług/miejsc w mieszkaniach chronionych i zwiększenie usług/rozszerzenie oferty skierowanej do usamodzielniających się wychowanków pieczy zastępczej przebywających w mieszkaniach chronionych.

Realizacja ww. zadań odbędzie się w ramach szerokiego partnerstwa zawartego pomiędzy Regionalnym Ośrodkiem Polityki Społecznej w Opolu, Opolskim Centrum Demokracji Lokalnej FRDL w Opolu, Miastem Opole, gminami: Domaszowice, Łubniany, Brzeg, Paczków, Kluczbork, Popielów, Grodków, Głubczyce, Korfantów, Zdieszowice, Bierawa, Dąbrowa, Strzelce Opolskie, Pokój oraz z Powiatem Krapkowice. Potrzeba realizacji projektu wynika z analizy sytuacji regionalnej dokonanej na podstawie oceny zasobów pomocy społecznej woj. opolskiego w 2014 r. opracowanej przez ROPS w Opolu, dotyczącej rodzin przeżywających problemy opiekuńczo - wychowawcze oraz szeroko rozumianej pieczy zastępczej rodzinnej i instytucjonalnej, osób w niej przebywających oraz otoczenia tych osób i rodzin.

KATARZYNA WILK
Ośrodek Polityki Społecznej

Katarzyna Wilk

UCHWAŁA NR
RADY MIEJSKIEJ W GRODKOWIE

z dnia 23 marca 2016 r.

**w sprawie uchwalenia miejscowego planu zagospodarowania przestrzennego dla części terenu przy ul.
Warszawskiej w Grodkowie**

Na podstawie art. 18 ust. 2 pkt 5 ustawy z dnia 8 marca 1990r. o samorządzie gminnym (Dz. U. z 2015r. poz. 1515, z późn. zm.¹⁾), art. 20 ust. 1 ustawy z dnia 27 marca 2003r. o planowaniu i zagospodarowaniu przestrzennym (Dz. U. z 2015r. poz. 199, z późn. zm.²⁾) oraz w związku z uchwałą Nr VII/64/15 Rady Miejskiej w Grodkowie z dnia 3 czerwca 2015r. w sprawie przystąpienia do sporządzenia miejscowego planu zagospodarowania przestrzennego dla części terenu przy ul. Warszawskiej w Grodkowie, Rada Miejska w Grodkowie uchwała, co następuje:

Rozdział 1.
PRZEPISY OGÓLNE

§ 1. Stwierdza się, że miejscowy plan zagospodarowania przestrzennego dla części terenu przy ul. Warszawskiej w Grodkowie w granicach określonych na rysunku planu nie narusza ustaleń studium uwarunkowań i kierunków zagospodarowania przestrzennego Gminy Grodków przyjętego uchwałą Nr XX/222/01 Rady Miejskiej w Grodkowie z dnia 26 września 2001r. oraz zmienionego uchwałą Nr XLIV/348/14 Rady Miejskiej w Grodkowie z dnia 4 czerwca 2014r.

§ 2. 1. Uchwała się miejscowy plan zagospodarowania przestrzennego dla części terenu przy ul. Warszawskiej w Grodkowie zwany w dalszej części uchwały planem.

2. Granicę obszaru objętego planem oznaczono na załączniku graficznym Nr 1 uchwały stanowiącym jej integralną część w skali 1:1000.

3. Załącznikiem uchwały są również:

- 1) załącznik Nr 2 – rozstrzygnięcie o sposobie rozpatrzenia uwag wniesionych do projektu miejscowego planu zagospodarowania przestrzennego;
- 2) załącznik Nr 3 – rozstrzygnięcie o sposobie realizacji, zapisanych w planie, inwestycji z zakresu infrastruktury technicznej, które należą do zadań własnych gminy oraz zasadach ich finansowania, zgodnie z przepisami o finansach publicznych.

§ 3. Przedmiotem ustaleń planu są warunki zagospodarowania i zabudowy terenu obejmujące:

- 1) przeznaczenie terenów oraz linie rozgraniczające tereny o różnym przeznaczeniu lub różnych zasadach zagospodarowania;
- 2) zasady ochrony i kształtowania ładu przestrzennego oraz parametry i wskaźniki kształtowania zabudowy oraz zagospodarowania terenu;
- 3) zasady ochrony środowiska, przyrody i krajobrazu kulturowego;
- 4) zasady ochrony dziedzictwa kulturowego i zabytków;
- 5) wymagania wynikające z potrzeb kształtowania przestrzeni publicznych;
- 6) granice i sposoby zagospodarowania terenów lub obiektów podlegających ochronie, ustalonych na podstawie przepisów odrębnych;
- 7) zasady modernizacji, rozbudowy i budowy systemów komunikacji i infrastruktury technicznej;

- 8) sposoby i terminy tymczasowego zagospodarowania, urządzania i użytkowania terenów;
- 9) stawkę procentową stanowiącą podstawę do określania opłaty, o której mowa w art. 36 ust. 4 w/w ustawy o planowaniu i zagospodarowaniu przestrzennym.

§ 4. 1. Następujące oznaczenia graficzne rysunku planu są obowiązującymi ustaleniami planu:

- 1) granica obszaru objętego planem, jako granica obowiązywania ustaleń planu;
- 2) linie rozgraniczające tereny;
- 3) nieprzekraczalne linie zabudowy;
- 4) symbole określające podstawowe funkcje terenów.

2. Pozostałe oznaczenia graficzne mają charakter informacyjny lub postulatywny.

§ 5. Ilekroć w przepisach niniejszej uchwały jest mowa o:

- 1) **podstawowym przeznaczeniu terenu (funkcji podstawowej)** – należy przez to rozumieć przeznaczenie terenu, które dominuje na danym terenie wyznaczonym liniami rozgraniczającymi;
- 2) **dopuszczalnym przeznaczeniu terenu (funkcji dopuszczalnej)** – należy przez to rozumieć alternatywne przeznaczenie w stosunku do podstawowego lub przeznaczenie uzupełniające podstawową funkcję tego terenu;
- 3) **zabudowie** – należy przez to rozumieć budynek lub zespół budynków funkcji podstawowej i dopuszczalnej;
- 4) **wysokość budynków** – należy przez to rozumieć wysokość określoną we właściwych warunkach technicznych, jakim powinny odpowiadać budynki;
- 5) **objektach i urządzeniach towarzyszących** – należy przez to rozumieć obiekty budowlane i urządzenia pełniące funkcję usługową lub dopełniającą rolę wobec funkcji podstawowej i dopuszczalnej;
- 6) **przepisach szczególnych** – należy przez to rozumieć przepisy ustaw wraz z aktami wykonawczymi i normami.

Rozdział 2. USTALENIA SZCZEGÓŁOWE

§ 6. Ustalenia dotyczące przeznaczenia, zasad ochrony i kształtowania ładu przestrzennego oraz parametrów i wskaźników kształtowania zabudowy oraz zagospodarowania terenu.

1. Dla terenu oznaczonego na rysunku planu symbolami **IP,U** o podstawowym przeznaczeniu terenu dla obiektów produkcyjnych, składów i magazynów oraz dopuszczalnym przeznaczeniu pod tereny zabudowy usługowej (w tym stację paliw) ustala się następujące zasady, parametry i wskaźniki kształtowania zabudowy i zagospodarowania terenu:

- 1) nakazuje się nieprzekraczalną linię zabudowy przyjąć zgodnie z rysunkiem planu, w odległości 20 m od krawędzi jezdni dróg KDg i KDz;
- 2) nakazuje się przyjąć intensywność zabudowy min. 0,2 max. 0,8;
- 3) nakazuje się przyjąć powierzchnię biologicznie czynną min. 10% powierzchni działki;
- 4) dopuszcza się dachy płaskie o kącie nachylenia do 10°;
- 5) nakazuje się max. wysokość budynków do 15 m;
- 6) nakazuje się zapewnienie miejsc do parkowania w tym miejsca przeznaczone na parkowanie pojazdów zaopatrzonych w kartę parkingową, w ramach utwardzonego parkingu, dla samochodów ciężarowych oraz samochodów osobowych wg wskaźnika min. 1 miejsce postojowe na 20 m² powierzchni użytkowej usług;
- 7) nakazuje się ograniczenie ponadnormatywnego uciążliwego oddziaływania działalności produkcyjnej i usługowej do granic terenu określonego tytułem prawnym do użytkowania;
- 8) zakazuje się lokalizacji przedsięwzięć zaliczanych do mogących zawsze znacząco oddziaływać na środowisko z wyjątkiem przedsięwzięć związanych z infrastrukturą techniczną;

- 9) dopuszcza się wprowadzenie zieleni na niezagospodarowanej części terenu;
- 10) nakazuje się wprowadzenie rozwiązań przystosowanych dla potrzeb osób niepełnosprawnych;
- 11) dopuszcza się punktowe budowle wysokie (urządzenia technologiczne, kominy) o wysokości wynikającej z potrzeb technologii inwestycji, tj. do wysokości 20,0 m;
- 12) dopuszcza się na terenie stacji paliw pylony reklamowe do wysokości 8 m, na pozostałych terenach dopuszcza się maszty i pylony reklamowe o wysokości do 6 m;
- 13) w przypadku realizacji stacji paliw nakazuje się:
 - a) wyposażenie w zabezpieczenia przed przedostawaniem się substancji ropopochodnych do gruntu i wód gruntowych oraz monitoring wód gruntowych (piezometry),
 - b) hermetyzację gospodarki paliwowej;
- 14) w zagospodarowaniu terenów produkcyjnych od strony drogi KDg nakazuje się wprowadzenie zieleni izolacyjnej.

2. Dla terenów oznaczonych na rysunku planu symbolami **1ZP**, **2ZP** o podstawowym przeznaczeniu dla terenów zieleni urządzonej ustala się następujące zasady, parametry i wskaźniki kształtowania zabudowy i zagospodarowania terenu:

- 1) dopuszcza się nasadzenia zieleni wysokiej, średniowysokiej oraz niskiej, zaleca się zielen zimozieloną;
- 2) zakazuje się realizacji obiektów kubaturowych;
- 3) zakazuje się lokalizacji miejsc do parkowania w granicach terenów;
- 4) dopuszcza się realizację obiektów małej architektury związanych z funkcją terenu;
- 5) dopuszcza się realizację obiektów i urządzeń infrastruktury technicznej wg aktualnych warunków technicznych.

§ 7. Ustalenia dot. zasad modernizacji, rozbudowy i budowy systemów komunikacji i infrastruktury technicznej:

- 1) nakazuje się zaopatrzenie w wodę z wodociągu miejskiego;
- 2) dopuszcza się odprowadzenie wód opadowych niezanieczyszczonych z dachów do gruntu – poprzez ich rozsączenie;
- 3) dopuszcza się budowę, przebudowę, rozbudowę oraz likwidację istniejących sieci i urządzeń infrastruktury technicznej;
- 4) nakazuje się projektowane sieci infrastruktury technicznej realizować jako podziemne z wyłączeniem sieci teleinformatycznych, bezprzewodowych;
- 5) dopuszcza się inwestycje celu publicznego z zakresu łączności publicznej, których lokalizacja odbywać się będzie na warunkach określonych w przepisach odrębnych;
- 6) nakazuje się zapewnienie zaopatrzenia wodnego do zewnętrznego gaszenia pożaru zgodnie z przepisami szczególnymi;
- 7) planowane kubaturowe stacje transformatorowe powinny być wykonywane jako obiekty naziemne, wolnostojące;
- 8) zabrania się bezpośrednich zjazdów indywidualnych z drogi KDg na tereny objęte planem.

§ 8. Ustalenia dot. sposobów i terminów tymczasowego zagospodarowania, urządzania i użytkowania terenów:

- 1) do czasu realizacji ustaleń miejscowego planu, dopuszcza się tereny przewidziane do nowego przeznaczenia użytkować w sposób dotychczasowy;
- 2) dopuszcza się lokalizację obiektów tymczasowych na etapie realizacji zabudowy.

§ 9. Zasady ochrony środowiska, przyrody i krajobrazu kulturowego:

- 1) nakazuje się stosowanie do celów grzewczych i bytowych indywidualnych wysokosprawnych urządzeń grzewczych;
- 2) w przypadku dokonania odkrycia kopalnych szczątków roślin lub zwierząt należy powiadomić niezwłocznie Regionalnego Dyrektora Ochrony Środowiska w Opolu, a jeżeli nie jest to możliwe Burmistrza Grodkowa;
- 3) nakazuje się prowadzenie gospodarki odpadami zgodnie z przepisami szczególnymi zakładając ich minimalizację i segregację;
- 4) docelowo nakazuje się odprowadzenie ścieków komunalnych do sieci kanalizacji sanitarnej; do czasu realizacji kanalizacji sanitarnej dopuszcza się odprowadzenie ścieków do szczelnych zbiorników wybieralnych pod warunkiem zapewnienia ich okresowego odbioru i oczyszczania w oczyszczalni ścieków;
- 5) ścieki opadowe należy odprowadzać do projektowanego systemu kanalizacji deszczowej, przy czym z jezdni i utwardzonych parkingów po ich uprzednim podczyszczeniu; wody opadowe niezanieczyszczone dopuszcza się odprowadzać do gruntu (studzienki chłonne, zbiorniki koszowe, oczka wodne);
- 6) zakazuje się odprowadzenie nieoczyszczonych ścieków bytowych bezpośrednio do gruntu i rowów;
- 7) nakazuje się stosowanie urządzeń techniczno – technologicznych minimalizujących oddziaływanie na środowisko i sąsiednią zabudowę;
- 8) zakazuje się składowania na wolnym powietrzu lub w obiektach niezadaszonych substancji i materiałów powodujących wtórne pylenie, substancji ropopochodnych, mogących powodować zanieczyszczenia gruntu i wód gruntowych,
- 9) obszary objęte planem znajdują się w zasięgu jednostki planistycznej gospodarowania wodami – jednolitej części wód powierzchniowych (JCWP) „Psarski Potok”, o kodzie PLRW600016334659 stanowiącej część scalonej części wód kanał przerzutowy Nysa – Olawa (SO0918), Grodkowska Struga o kodzie PLRW60001712789 stanowiącej część scalonej części wód Nysa Kłodzka od zb. Nysa do Odry (SO0912), które podlegają ochronie, o której mowa w § 12 pkt 1.

§ 10. Ustalenia dot. zasad ochrony dziedzictwa kulturowego i zabytków oraz dóbr kultury współczesnej.

Odkrycie przedmiotów przypuszczalnie zabytkowych w trakcie prowadzenia robót budowlanych i ziemnych wymaga:

- 1) wstrzymania robót mogących uszkodzić lub zniszczyć odkryty przedmiot;
- 2) zabezpieczenia tego przedmiotu i miejsca jego odkrycia;
- 3) niezwłocznego powiadomienia Opolskiego Wojewódzkiego Konserwatora Zabytków lub Burmistrza Grodkowa.

§ 11. Ustalenia dot. wymagań wynikających z potrzeb kształtowania przestrzeni publicznych i krajobrazu:

- 1) zakazuje się wprowadzenie nośników reklamowych na bryłach budynków powyżej poziomu I kondygnacji;
- 2) nakazuje się dostosowanie nośników reklamowych umieszczanych na budynkach do wystroju architektonicznego elewacji i kolorystyki budynków;
- 3) zakazuje się umieszczania nośników reklamowych na ogrodzeniach terenu;
- 4) dopuszcza się niezagospodarowaną część terenu przeznaczyć pod zieleń urządzoną.

§ 12. Ustalenia dot. granic i sposobów zagospodarowania terenów lub obiektów podlegających ochronie, ustalonych na podstawie przepisów odrębnych:

- 1) nakazuje się uwzględnienie ustaleń wynikających z „Planu gospodarowania wodami na obszarze dorzecza Odry” zatwierdzonego uchwałą Rady Ministrów z dnia 22 lutego 2011r. (M.P. 2011.40.451) dla jednostek planistycznych gospodarowania wodami, o której mowa w § 9 pkt 9;
- 2) na terenie objętym planem nie występują tereny i obiekty podlegające ochronie ustalone na podstawie przepisów odrębnych.

§ 13. Zasady ochrony i kształtowania ład przestrzennego.

Zakazuje się stosowania ogrodzeń prefabrykowanych betonowych oraz ogrodzeń pełnych.

§ 14. Ustalenia dot. szczegółowych zasad i warunków scalania i podziału nieruchomości.

Dopuszcza się, z inicjatywy właścicieli i użytkowników wieczystych, wtórny podział terenu na tereny mniejsze, pod warunkiem zapewnienia dla wydzielonych działek obsługi komunikacyjnej drogami wewnętrznymi z drogi publicznej lub drogi wewnętrznej o szerokości w liniach rozgraniczających min. 10 m i szerokości jezdni min. 5,5 m spełniającymi wymogi dróg pożarowych.

§ 15. Ustala się stawkę procentową stanowiącą podstawę do określania opłaty, o której mowa w art. 36 ust. 4 ustawy dla terenów objętych planem w wysokości 30%.

Rozdział 3. PRZEPISY KOŃCOWE

§ 16. Wykonanie uchwały powierza się Burmistrzowi Grodkowa.

§ 17. Uchwała podlega ogłoszeniu w Dzienniku Urzędowym Województwa Opolskiego i wchodzi w życie po upływie 14 dni od dnia ogłoszenia oraz podlega publikacji na stronie internetowej Urzędu Miejskiego w Grodkowie.

¹⁾ Zmiany wymienionej ustawy zostały ogłoszone w Dz. U. z 2015r. poz. 1045, 1890.

²⁾ Zmiany wymienionej ustawy zostały ogłoszone w Dz. U. z 2015r. poz. 443, 774, 1265, 1434, 1713, 1777, 1830, 1890.

BURMISTRZ

Marek Antoniaufes

RADCA PRAWNY




Joanna Kolan


CP 123/2010





Załącznik Nr 1 do Uchwały Nr
 Rady Miejskiej w Grodkowie
 z dnia 23 marca 2016 r.


Miejscowy plan zagospodarowania przestrzennego
 dla części terenu przy ul. Warszawskiej w Grodkowie

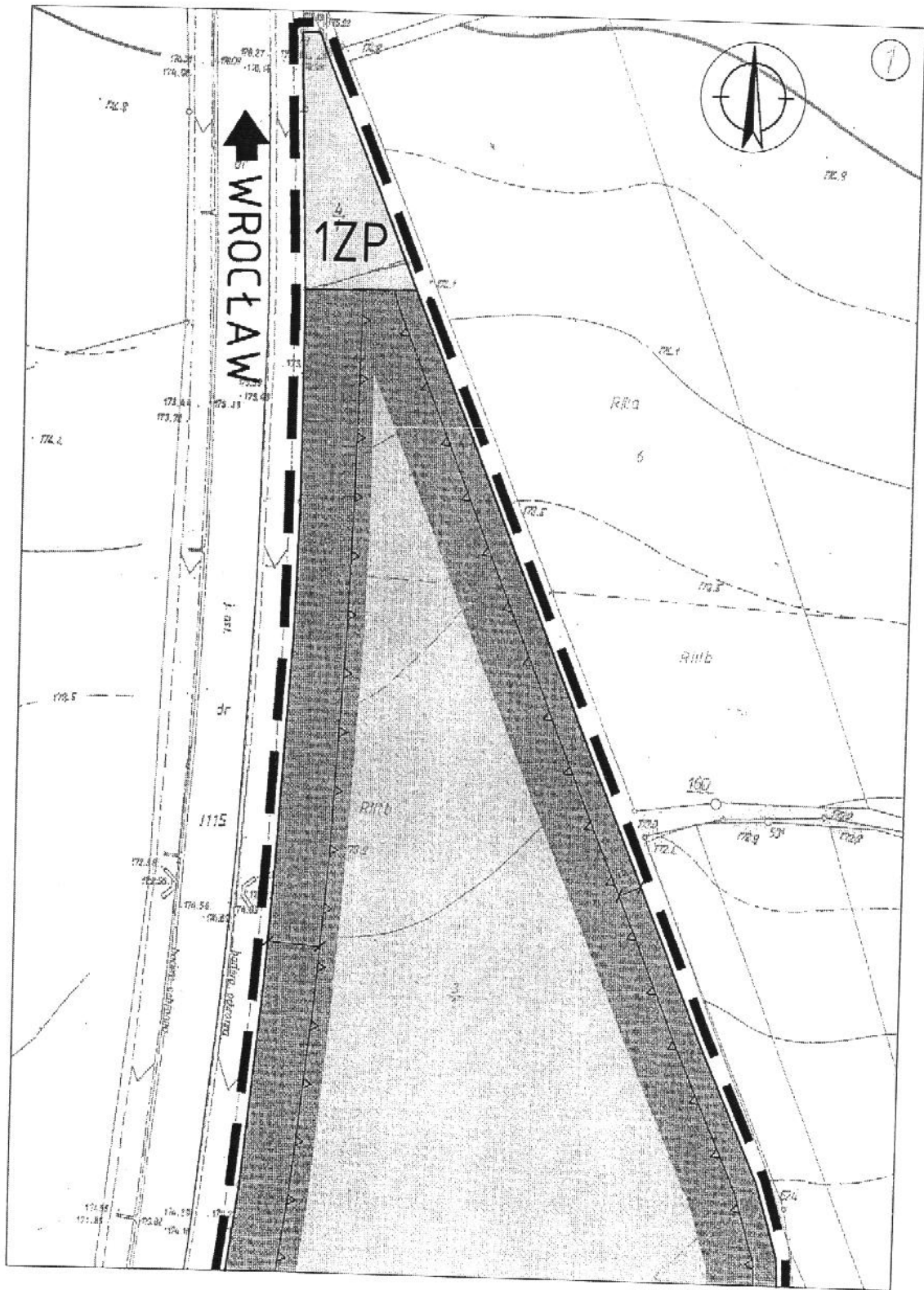
OZNACZENIA OBOWIĄZUJĄCE:

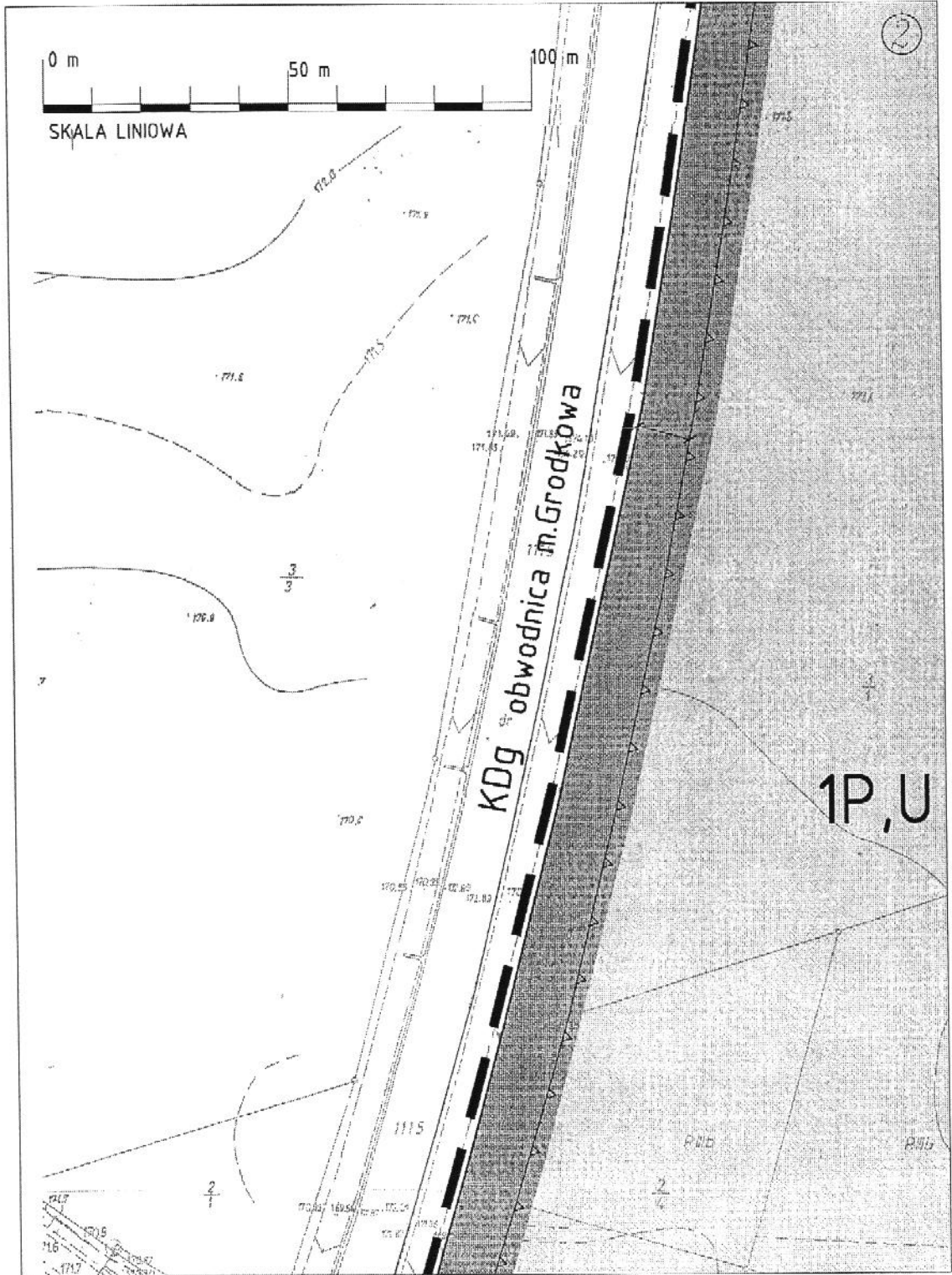
GRANICE I LINIE:	
	granica obszaru objętego planem miejscowym
	linie rozgraniczające tereny o różnym przeznaczeniu lub różnych zasadach zagospodarowania
	nieprzekraczalne linie zabudowy




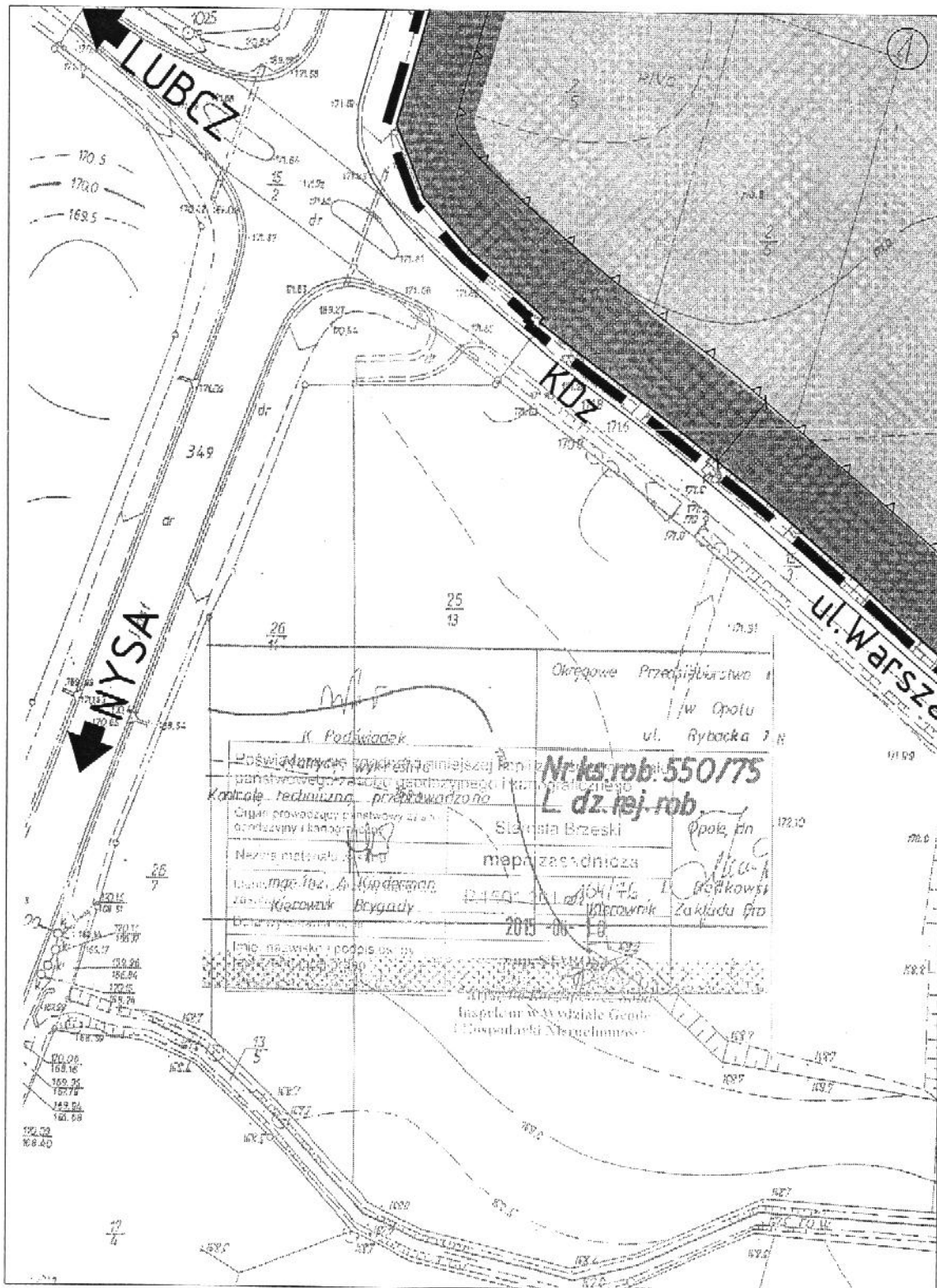
OZNACZENIA TERENÓW O RÓŻNYM PRZEZNACZENIU LUB RÓŻNYCH ZASADACH ZAGOSPODAROWANIA:	
	tereny obiektów produkcyjnych, składów, magazynów i zabudowy usługowej
	tereny zieleni urządzonej
	teren dróg publicznych - klasy głównej
	teren dróg publicznych - klasy zbiorczej

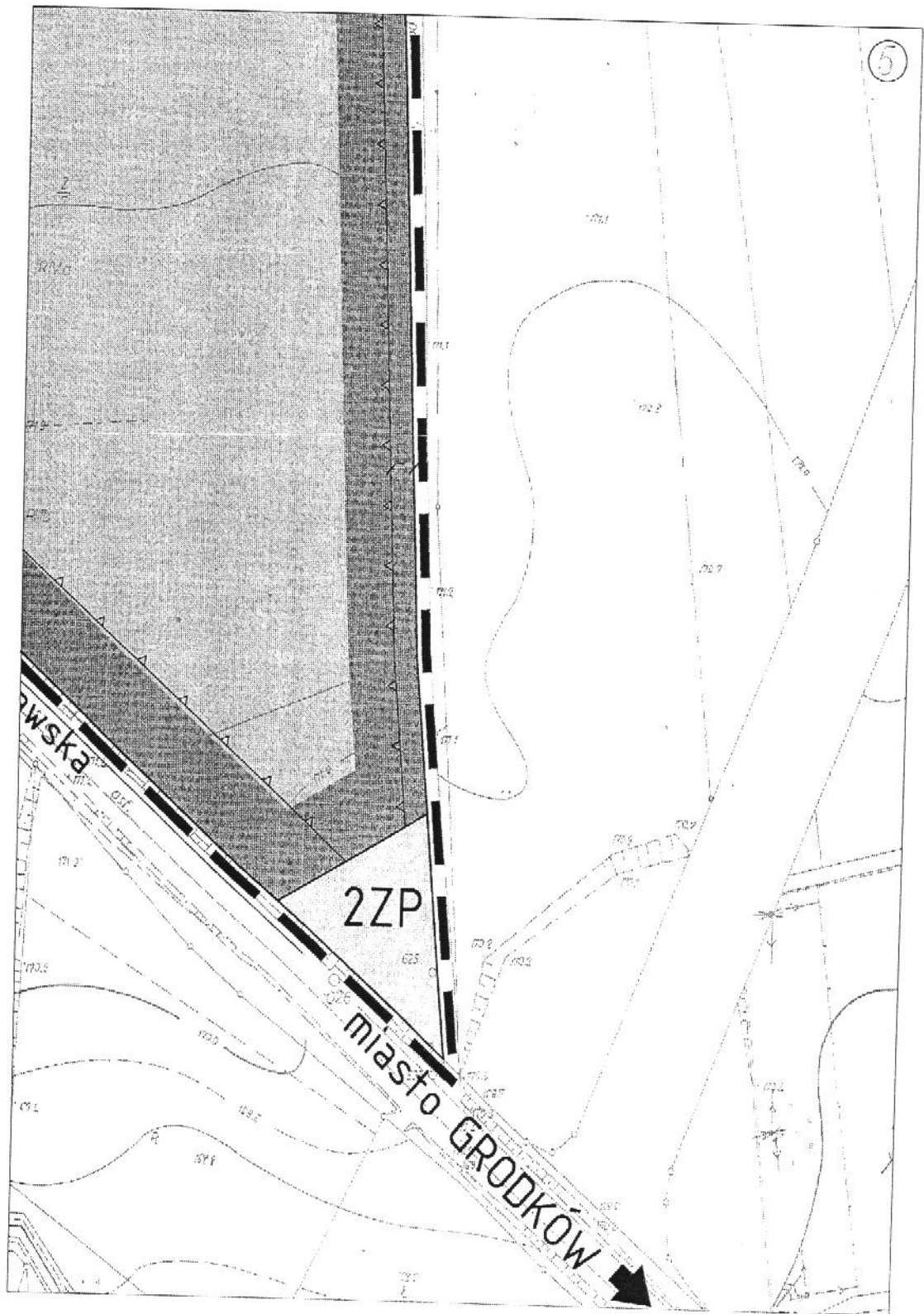
	BIURO URBANISTYCZNO-ARCHITEKTONICZNE "ARPLAN" Sp. z o.o.	zat. Nr 1
Nasz adres: 48-304 NYSA, ul. 22 Syczynia 14, tel./fax 77 433 33 81		
TEMAT:	Miejscowy plan zagospodarowania przestrzennego dla części terenu przy ul. Warszawskiej w Grodkowie	SKALA: 1:1000
RYSUNEK PLANU		BRANŻA: URB.
AUTOR:	mgr inż. arch. Andrzej GOMZEK	
WSPÓŁPRACA:	mgr inż. arch. Aleksandra SIOŁCZAK	
PREZES:	mgr inż. Stanisław WAKULCZYK	DATA: 2016











Załącznik Nr 2 do Uchwały Nr

Rady Miejskiej w Grodkowie

z dnia 23 marca 2016 r.

ROZSTRZYGNIĘCIE

o sposobie rozpatrzenia uwag wniesionych do projektu miejscowego planu zagospodarowania przestrzennego dla części terenu przy ul. Warszawskiej w Grodkowie

Zgodnie z wymogiem art. 20 ust. 1, w związku z art. 27 ustawy z dnia 27 marca 2003r. o planowaniu i zagospodarowaniu przestrzennym (Dz. U. 2015r. poz. 199, z późn. zm.) Rada Miejska w Grodkowie rozstrzyga, co następuje:

Biorąc po uwagę stanowisko Burmistrza Grodkowa o niezgłoszeniu uwag do projektu planu wyłożonego do publicznego wglądu, nie rozstrzyga się o sposobie ich rozpatrzenia.

Załącznik Nr 3 do Uchwały Nr

Rady Miejskiej w Grodkowie

z dnia 23 marca 2016 r.

ROZSTRZYGNIECIE

o sposobie realizacji, zapisanych w miejscowym planie zagospodarowania przestrzennego dla części terenu przy ul. Warszawskiej w Grodkowie inwestycji z zakresu infrastruktury technicznej, które należą do zadań własnych gminy oraz zasadach ich finansowania, zgodnie z przepisami o finansach publicznych

Na podstawie art. 20 ust. 1 ustawy z dnia 27 marca 2003r. o planowaniu i zagospodarowaniu przestrzennym (Dz. U. 2015r. poz. 199, z późn. zm.), art. 7 ust. 1 pkt 2 i 3 ustawy z dnia 8 marca 1990r. o samorządzie gminnym (Dz. U. z 2015r. poz. 1515, z późn. zm.), art. 216 ust. 2 pkt 1 ustawy z dnia 27 sierpnia 2009r. o finansach publicznych (Dz. U. z 2013r. poz. 885, z późn. zm.) Rada Miejska w Grodkowie rozstrzyga, co następuje:

1. Na terenie objętym miejscowym planem zagospodarowania przestrzennego dla części terenu przy ul. Warszawskiej w Grodkowie nie przewiduje się realizacji inwestycji z zakresu infrastruktury technicznej i dróg, które należą do zadań własnych gminy.

2. W związku z brakiem zadań własnych gminy na terenie objętym planem odstępuje się od rozstrzygnięcia o sposobie ich realizacji i zasadach ich finansowania.

UZASADNIENIE

Sporządzenie i uchwalenie miejscowego planu zagospodarowania przestrzennego dla części terenu przy ul. Warszawskiej w Grodkowie ma na celu stworzenie podstaw do zaplanowanego i konsekwentnego gospodarowania terenami o podstawowym przeznaczeniu pod obiekty produkcyjne, składy i magazyny oraz dopuszczalnym przeznaczeniu pod tereny zabudowy usługowej (w tym stację paliw) położonych w strefie rozwoju funkcji aktywizacji gospodarczej w Grodkowie.

Prace dotyczące planu prowadzone były w trybie ustawy z dnia 27 marca 2003r. o planowaniu i zagospodarowaniu przestrzennym (Dz. U. z 2015r. poz. 199, z późn. zm.), na podstawie uchwały Nr VII/64/15 Rady Miejskiej w Grodkowie z dnia 3 czerwca 2015r. w sprawie przystąpienia do sporządzenia miejscowego planu zagospodarowania przestrzennego dla części terenu przy ul. Warszawskiej w Grodkowie.

Głównym celem sporządzenia planu miejscowego była zmiana przeznaczenia terenów rolnych na cele produkcyjne i usługowe zgodnie z ustaleniami studium oraz w oparciu o zgłoszone wnioski. Przyjęte w planie miejscowym rozwiązania nie naruszają ustaleń Studium uwarunkowań i kierunków zagospodarowania przestrzennego Gminy Grodków przyjętego uchwałą Nr XX/222/01 Rady Miejskiej w Grodkowie z dnia 26 września 2001r. oraz zmienionego uchwałą Nr XLIV/348/14 Rady Miejskiej w Grodkowie z dnia 4 czerwca 2014r., które w uwarunkowaniach i kierunkach zagospodarowania wskazują tereny objęte planem jako tereny położone w strefie rozwoju funkcji aktywizacji gospodarczej miasta.

W planie miejscowym w następujący sposób zrealizowano wymogi wynikające z art. 1 ust. 2-4 ustawy z dnia 27 marca 2003r. o planowaniu i zagospodarowaniu przestrzennym:

1. Wymogi ładu przestrzennego, w tym urbanistyki i architektury oraz walory architektoniczne i krajobrazowe uwzględniono biorąc pod uwagę położenie terenu (przy drodze wojewódzkiej - obwodnicy miasta Grodkowa i ul. Warszawskiej - drodze gminnej) i przeznaczenie obszaru opracowania. Na tej podstawie ustalono linie zabudowy oraz szczegółowe parametry i wskaźniki kształtowania zabudowy oraz zagospodarowania, w tym: wysokość zabudowy, minimalny udział powierzchni biologicznie czynnej, intensywność nowoprojektowanej zabudowy. Wprowadzono, zgodnie z wnioskiem Zarządu Dróg Wojewódzkich w Opolu, zakaz bezpo-średnich wjazdów na obwodnicę Grodkowa w ciągu drogi wojewódzkiej nr 401. W zagospodarowaniu wprowadzono zieleń izolacyjną od strony obwodnicy Grodkowa. Na terenie objętym planem nie stwierdzono form ochrony przyrody podlegających ochronie.
2. Wymagania ochrony środowiska oraz wymagania ochrony zdrowia, bezpieczeństwa ludzi i mienia uwzględniono, ustalając m.in. ograniczenie ponadnormatywnego uciążliwego oddziaływania działalności produkcyjnej i usługowej do granic terenu określonego tytułem prawnym do użytkowania, zakaz lokalizacji przedsięwzięć zaliczanych do mogących zawsze znacząco oddziaływać na środowisko z wyjątkiem przedsięwzięć związanych z infrastrukturą techniczną, a w przypadku realizacji stacji paliw nakaz wyposażenia w zabezpieczenia przed przedostawaniem się substancji ropopochodnych do gruntu i wód gruntowych oraz monitoring wód gruntowych (piezometry) oraz hermetyzację gospodarki paliwowej, stosowanie urządzeń techniczno - technologicznych minimalizujących oddziaływanie na środowisko i sąsiednią zabudowę, zakaz składowania na wolnym powietrzu lub w obiektach niezadaszonych substancji i materiałów powodujących wtórne pylenie, substancji ropopochodnych, mogących powodować zanieczyszczenia gruntu i wód gruntowych, prowadzenie gospodarki odpadami zgodnie z przepisami szczególnymi zakładając ich minimalizację i segregację; odprowadzenie ścieków komunalnych do sieci kanalizacji sanitarnej (do czasu realizacji kanalizacji sanitarnej dopuszcza się odprowadzenie ścieków do szczelnych zbiorników wybieralnych), odprowadzenie ścieków opadowych do projektowanego systemu kanalizacji deszczowej, przy czym z jezdni i utwardzonych parkingów po ich uprzednim podczyszczeniu, wody opadowe niezanieczyszczone

dopuszcza się odprowadzać do gruntu (studzienki chłonne, zbiorniki kosztowe, oczka wodne).

3. Wymagania ochrony dziedzictwa kulturowego i zabytków oraz dóbr kultury współczesnej uwzględniono w planie miejscowym poprzez określenie zasad postępowania w przypadku odkrycia obiektów zabytkowych w trakcie prowadzenia robót ziemnych. Na obszarze objętym planem nie znajdują się obiekty zabytkowe.
4. Potrzeby osób niepełnosprawnych uwzględniono m.in. poprzez nakaz wyznaczenia miejsc postojowych przeznaczonych na parkowanie pojazdów zaopatrzonych w kartę parkingową.
5. Walory ekonomiczne przestrzeni oraz prawo własności zostały wzięte pod uwagę poprzez wprowadzenie funkcji produkcyjnych i usługowych (w tym stacji paliw) na terenie dobrze skomunikowanym (przy obwodnicy Grodkowa i przy ul. Warszawskiej). Stacja paliw wprowadzona została w oparciu o wniosek właściciela terenu. Teren objęty planem nie znajduje się w obszarze zagrożenia powodziowego.
6. Potrzeby obronności i bezpieczeństwa państwa zrealizowano poprzez zawiadomienie o przystąpieniu do planu oraz przesłanie do uzgodnienia projektu planu do właściwych organów wojskowych (Wojewódzki Sztab Wojskowy), ochrony granic (Śląsko - Małopolski Oddział Straży Granicznej) oraz bezpieczeństwa państwa (ABW, Agencja Wywiadu). Ww. organy uzgodniły projekt planu bez uwag, co oznacza, że spełnia on wymogi obronności i bezpieczeństwa państwa.
7. Potrzeby interesu publicznego zrealizowano w ograniczonym zakresie, ze względu na przeznaczenie terenu i charakter planu poprzez uwzględnienie wniosków złożonych do planu miejscowego przez właściwe instytucje i organy. Ponadto w ustaleniach dopuszczono inwestycje celu publicznego z zakresu infrastruktury technicznej, których lokalizacja odbywać się będzie na warunkach określonych w przepisach odrębnych.
8. Potrzeby w zakresie rozwoju infrastruktury technicznej zrealizowano poprzez dopuszczenie robót budowlanych w zakresie sieci i obiektów infrastruktury technicznej.
9. Podczas prac nad projektem planu zapewniono udział społeczeństwa w tych pracach poprzez:
 - a) ogłoszenie, obwieszczenie (w tym na stronie internetowej) i zawiadomienie o przystąpieniu do projektu planu i zbieraniu wniosków do planu, w tym za pomocą środków komunikacji elektronicznej (do dnia 14.08.2015r.),
 - b) ogłoszenie, obwieszczenie (w tym na stronie internetowej) i zawiadomienie o wyłożeniu projektu planu do publicznego wglądu i możliwości składania uwag do planu, w tym za pomocą środków komunikacji elektronicznej (wyłożenie od 18.01.2016r. do dnia 16.02.2016r. z terminem dodatkowym na składanie uwag do 03.03.2016r.),
 - c) zorganizowanie w dniu 15 lutego 2016r. dyskusji publicznej nad przyjętymi w projekcie planu rozwiązaniami.
10. Podczas prac nad projektem planu zachowano pełną jawność i przejrzystość procedur planistycznych poprzez możliwość wglądu w dokumentację planistyczną na każdym etapie sporządzania projektu planu.
11. Obszar opracowania, nie jest zabudowany. Zaopatrzenie w wodę odbywać się będzie z wodociągu miejskiego (w ul. Warszawskiej).
12. Nowa zabudowa produkcyjna i usługowa zlokalizowana została przy obwodnicy Grodkowa (dr. woj. nr 401) i ul. Warszawskiej. Zminimalizowana została tym samym transportochłonność wprowadzonego planem układu przestrzennego.
13. Teren objęty planem wyznaczony został na peryferiach miasta Grodkowa w jego granicach administracyjnych, zgodnie z ustaleniami studium uwarunkowań i kierunków zagospodarowania przestrzennego. Na terenie miasta nie wyznaczono terenów produkcyjnych w ramach uzupełnienia istniejącej zabudowy. W planie nie wprowadza się funkcji mieszkaniowej.

Za względu na charakter planu miejscowego wynikający z przeznaczenia terenu, realizacja ustaleń mpzp dla części terenu przy ul. Warszawskiej w Grodkowie będzie miała niewielki wpływ na finanse publiczne oraz na budżet gminy. Wynika to ze sporządzonej na potrzeby planu miejscowego „Prognozy skutków finansowych uchwalenia planu”.

Gmina nie poniesie wydatków związanych z realizacją ustaleń planu w zakresie budowy dróg i infrastruktury technicznej. Prognozowane dochody w formie podatków wystąpią po zrealizowaniu zabudowy związanej głównie z prowadzeniem działalności gospodarczej.

Projekt planu uzyskał pozytywną opinię Gminnej Komisji Urbanistyczno - Architektonicznej oraz wymagane przepisami odrębnymi opinie i niezbędne uzgodnienia. W związku z wnioskami wynikającymi z opinii i uzgodnień do projektu planu wprowadzone zostały niezbędne zmiany.

Uchwalenie miejscowego planu zagospodarowania przestrzennego dla części terenu przy ul. Warszawskiej w Grodkowie, z zastosowaniem procedury przewidzianej ww. ustawą o planowaniu i zagospodarowaniu przestrzennym, stworzy nowe podstawy prawne do wydawania decyzji administracyjnych dotyczących zagospodarowania przedmiotowego obszaru.

Z up. BURMISTRZA

mgr inż. Mirosława Koprowska
KIEROWNIK WYDZIAŁU INWESTYCJI
GOSPODARKI PRZESTRZENNEJ