

BURMISTRZ GRODKOWA

**ZMIANA STUDIUM
UWARUNKOWAŃ I KIERUNKÓW
ZAGOSPODAROWANIA
PRZESTRZENNEGO
GMINY GRODKÓW**

PROJEKT
(WYŁOŻENIE DO PUBLICZNEGO WGLĄDU)



OPRACOWANIE: Pracownia Projektowo-Usługowa “Witkowski & Sławik” s.c.
57-100 Strzelin, ul. Krótka 5

ZESPÓŁ AUTORSKI:
mgr Lesław Witkowski

GŁÓWNY PROJEKTANT
członek Zachodniej Okręgowej
Izby Urbanistów nr Z-043

mgr inż. Marcin Sławik

PROJEKTANT
członek Zachodniej Okręgowej
Izby Urbanistów nr Z-407

Grodków, 2013r.

| SPIS TREŚCI: | STRONA |
|---|---------------|
| I. WSTĘP | 1 |
| 1. Podstawy prawne | 1 |
| 2. Materiały wejściowe | 1 |
| 3. Przedmiot opracowania | 2 |
| II. UWARUNKOWANIA ROZWOJU | 4 |
| 1. CHARAKTERYSTYKA OGÓLNA | 4 |
| 2. UWARUNKOWANIA PRZYRODNICZE..... | 7 |
| 1. Rzeźba terenu i budowa geologiczna..... | 7 |
| 2. Surowce naturalne..... | 8 |
| 3. Hydrografia | 10 |
| 3.1. Wody powierzchniowe | 10 |
| 3.2. Wody podziemne | 10 |
| 4. Warunki klimatyczne | 11 |
| 5. Gleby..... | 11 |
| 6. Lasy..... | 12 |
| 7. Ochrona przyrody..... | 13 |
| 7.1 Flora chroniona | 13 |
| 7.1.1 Pomniki przyrody..... | 13 |
| 7.1.2. Rezerwaty przyrody | 14 |
| 7.1.3. Obszar Chronionego Krajobrazu..... | 14 |
| 7.1.4. Użytki ekologiczne..... | 15 |
| 7.1.5. Obszary Sieci NATURA 2000..... | 15 |
| 7.1.6. Zabytkowe układy zieleni urządzonej..... | 17 |
| 7.2. Fauna chroniona | 17 |
| 8. Zagrożenia powodziowe i erozyjne | 18 |
| 3. UWARUNKOWANIA KULTUROWE..... | 19 |
| 1. Rys historyczny | 19 |
| 2. Tereny i obiekty chronione | 20 |
| 3. Spis zabytków nieruchomych wpisanych do rejestru zabytków na terenie Gminy Grodków | 22 |
| 4. Wykaz obiektów zabytkowych, nieruchomych na terenie Gminy Grodków - ewidencja zabytków | 25 |
| 5. Wykaz stanowisk archeologicznych na terenie Gminy Grodków | 76 |
| 4. CHARAKTERYSTYKA STANU ISTNIEJĄCEGO..... | 87 |
| 1. Demografia..... | 87 |
| 2. Aktywność zawodowa | 89 |
| 2.1 Bezrobocie..... | 89 |
| 2.2 Pomoc społeczna..... | 90 |
| 3. Zasoby mieszkaniowe | 90 |
| 4. Oświata i wychowanie | 91 |
| 5. Kultura..... | 93 |
| 6. Ochrona zdrowia | 94 |
| 7. Gospodarka i rynek pracy | 97 |
| 8. Sport, rekreacja, turystyka..... | 98 |
| 9. Rolnictwo | 98 |
| 5. KOMUNIKACJA | 104 |
| 1. Komunikacja drogowa | 104 |
| 2. Obsługa komunikacji. | 104 |
| 3. Komunikacja kolejowa..... | 105 |
| 4. Ścieżki rowerowe | 105 |

| | |
|---|-----|
| 6. INFRASTRUKTURA TECHNICZNA | 106 |
| 1. Zaopatrzenie w wodę | 106 |
| 2. Gospodarka ściekowa..... | 106 |
| 3. Gospodarka odpadami..... | 107 |
| 4. Zaopatrzenie w gaz | 107 |
| 5. Zaopatrzenie w energię elektryczną..... | 108 |
| 6. Telekomunikacja | 108 |
| 7. Gospodarka cieplna..... | 108 |
| 8. Produkcja energii ze źródeł odnawialnych | 109 |
| III. KIERUNKI ROZWOJU PRZESTRZENNEGO | 111 |
| 1. Kierunki i cele rozwoju przestrzennego miasta i gminy Grodków | 111 |
| 2. Kierunki zmian w strukturze przestrzennej gminy | 113 |
| 3. Wytyczne w zakresie zmian struktury przestrzennej, przeznaczenia terenów oraz wskaźników zagospodarowania i użytkowania terenów..... | 115 |
| 4. Obszary oraz zasady ochrony środowiska i jego zasobów, ochrony przyrody..... | 131 |
| 5. Zasady zagospodarowania rolniczej przestrzeni produkcyjnej..... | 132 |
| 6. Zasady i kierunki kształtowania i ochrony środowiska kulturowego | 133 |
| 7. Zasady i kierunki rozwoju układu komunikacyjnego | 140 |
| 1. Komunikacja drogowa. | 140 |
| 2. Obsługa komunikacji. | 140 |
| 3. Komunikacja kolejowa..... | 141 |
| 4. Ścieżki rowerowe. | 141 |
| 8. Zasady i kierunki rozwoju infrastruktury technicznej..... | 141 |
| 1. Zaopatrzenie w wodę | 141 |
| 2. Gospodarka ściekowa..... | 142 |
| 2.1 Kanalizacja sanitarna. | 142 |
| 2.2 Ścieki przemysłowe | 142 |
| 2.3 Wody opadowe i roztopowe | 142 |
| 3. Gospodarka odpadami..... | 143 |
| 4. Zaopatrzenie w gaz. | 143 |
| 5. Zaopatrzenie w energię elektryczną..... | 144 |
| 6. Telekomunikacja. | 145 |
| 7. Gospodarka cieplna. | 145 |
| 8. Odnawialne źródła energii | 146 |
| 9. Inwestycje celu publicznego o znaczeniu lokalnym | 150 |
| 10. Inwestycje celu publicznego o znaczeniu ponadlokalnym | 150 |
| 11. Obszary, dla których obowiązkowe jest sporządzenie planów miejscowych..... | 150 |
| 12. Kierunki i zasady kształtowania rolniczej i leśnej przestrzeni produkcyjnej | 152 |
| 13. Obszary narażone na niebezpieczeństwo powodzi i osuwania się mas ziemnych..... | 152 |
| 14. Obszary eksploatacji kopalni, dla których wyznacza się filary ochronne | 153 |
| 15. Obszary wymagające przekształceń, rehabilitacji lub rekultywacji | 154 |
| 16. Obszary pomników zagłady | 154 |
| 17. Tereny zamknięte | 154 |
| 18. Obszary problemowe | 155 |

I. WSTĘP

1. Podstawy prawne

Niniejsze opracowanie jest zmianą „Studium uwarunkowań i zagospodarowania przestrzennego Gminy Grodków” przyjętego uchwałą Rady Miejskiej w Grodkowie Nr XX/222/01 z dnia 26 września 2001r. Obejmuje ono cały teren gminy w granicach administracyjnych.

Do zmiany studium przystąpiono po przeprowadzeniu oceny aktualności studium uwarunkowań i zagospodarowania przestrzennego Gminy Grodków oraz miejscowych planów zagospodarowania przestrzennego wykonanej w kwietniu 2010r. W wyniku przeprowadzonej oceny aktualności stwierdzono brak aktualności studium oraz części miejscowych planów zagospodarowania przestrzennego.

Wnioski z przeprowadzonej oceny zostały przyjęte uchwałą Nr XXXVIII/398/10 Rady Miejskiej w Grodkowie z dnia 21 kwietnia 2010r.

Podstawowymi przesłankami braku aktualności studium są:

- 1) zmiana przepisów o planowaniu przestrzennym – studium z 2001r. opracowane zostało na podstawie ustawy z dnia 7 lipca 1994r., nowa ustawa z dnia 27 marca 2003r. wprowadziła dodatkowe wymagania zakresu ustaleń studium,
- 2) zmiany w faktycznym zagospodarowaniu terenów – pojawiły się nowe elementy infrastruktury technicznej i komunikacji, wyznaczono nowe obszary chronione, nowe tereny eksploatacji kruszyw.

Dodatkowo w trakcie obowiązywania studium z 2001r. składane były wnioski dotyczące zagospodarowania terenów składane przez osoby fizyczne i podmioty gospodarcze, wskazujące na nowe możliwości i potrzeby rozwoju gospodarczego gminy i regionu.

Wskutek przyjętej oceny aktualności Rada Miejska w Grodkowie podjęła uchwałą Nr XXXVIII/399/10 z dnia 21 kwietnia 2010r. w sprawie przystąpienia do sporządzenia zmiany Studium uwarunkowań i zagospodarowania przestrzennego gminy Grodków.

Prawną regulacją określającą cel, zakres i tryb sporządzania studium jest ustawa z dnia 27 marca 2003r. o planowaniu i zagospodarowaniu przestrzennym (Dz. U. z 2012r. poz. 647, z późn. zm.).

2. Materiały wejściowe

- 1) Plan Zagospodarowania Przestrzennego Województwa Opolskiego, przyjęty uchwałą Nr XLVIII/505/2010 Sejmiku Województwa Opolskiego z dnia 28 września 2010r.,
- 2) Strategia Rozwoju Gminy Grodków na lata 2007-2020, przyjęta uchwałą Rady Miejskiej w Grodkowie Nr XVII/184/08 z dnia 23 kwietnia 2008r.,
- 3) Plan Rozwoju Lokalnego Gminy Grodków na lata 2007-2013, przyjęty uchwałą Rady Miejskiej w Grodkowie Nr XVII/185/08 z dnia 23 kwietnia 2008r.,
- 4) Lokalny Program Rewitalizacji Miasta Grodków na lata 2007-2013, opracowanie Progress Consulting sp. z o.o., Grodków 2009,
- 5) Plan operacyjny zabezpieczenia i ochrony ludności oraz terenów siedliskowych przed powodzią w granicach gminy Grodków, opracowanie mgr Krzysztof Cytkowicz, Brzeg 2002,
- 6) Program ochrony i zagospodarowania wód zlewni rzek Ślęza i Oława, praca zbiorowa „Widuch Hydro” S.A., Integrated Management Services i Instytutu Meteorologii i Gospodarki Wodnej,
- 7) Aktualizacja „Planu gospodarki odpadami dla gminy Grodków na lata 2009–2012, z perspektywą na lata 2013-2016”, opracowanie ALBEKO, Opole 2009r.,
- 8) Aktualizacja „Programu ochrony środowiska dla gminy Grodków na lata 2009-2012, z perspektywą 2013-2016”, opracowanie ALBEKO, Opole 2009r.,
- 9) Gminny program opieki nad zabytkami 2010-2013, Grodków 2009,
- 10) uchwała Nr XXXV/374/2006 Rady Miejskiej w Grodkowie z dnia 27 września 2006r. w sprawie miejscowego planu zagospodarowania przestrzennego dla miejscowości Gnojna,
- 11) uchwała Nr XXXV/375/06 Rady Miejskiej w Grodkowie z dnia 27 września 2006r. w sprawie miejscowego planu zagospodarowania przestrzennego miasta Grodków,

- 12) uchwała Nr XXXV/376/2006 Rady Miejskiej w Grodkowie z dnia 27 września 2006r. w sprawie miejscowego planu zagospodarowania przestrzennego niektórych miejscowości Gminy Grodków,
- 13) uchwała Nr XXV/261/08 Rady Miejskiej w Grodkowie z dnia 30 grudnia 2008r. zmieniająca uchwałę w sprawie miejscowego planu zagospodarowania przestrzennego dla miejscowości Gnojna,
- 14) uchwała Nr XXV/262/08 Rady Miejskiej w Grodkowie z dnia 30 grudnia 2008r. zmieniająca uchwałę w sprawie miejscowego planu zagospodarowania przestrzennego miasta Grodków,
- 15) uchwała Nr XXV/263/08 Rady Miejskiej w Grodkowie z dnia 30 grudnia 2008r. zmieniająca uchwałę w sprawie miejscowego planu zagospodarowania przestrzennego niektórych miejscowości Gminy Grodków,
- 16) uchwała Nr XLIV/452/10 Rady Miejskiej w Grodkowie z dnia 3 listopada 2010r. w sprawie miejscowego planu zagospodarowania przestrzennego niektórych miejscowości Gminy Grodków – Wojnowiczki, Rogów, Żarów, Bogdanów i Mikołajowa
- 17) uchwała Nr XLIV/453/10 Rady Miejskiej w Grodkowie z dnia 3 listopada 2010r. w sprawie miejscowego planu zagospodarowania przestrzennego niektórych miejscowości Gminy Grodków – Sulisław,
- 18) uchwała Nr XLIV/454/10 Rady Miejskiej w Grodkowie z dnia 3 listopada 2010r. w sprawie miejscowego planu zagospodarowania przestrzennego niektórych miejscowości Gminy Grodków - Gierów i Wierzbna,
- 19) uchwała Nr XLIV/455/10 Rady Miejskiej w Grodkowie z dnia 3 listopada 2010r. w sprawie miejscowego planu zagospodarowania przestrzennego niektórych miejscowości Gminy Grodków – Więcmierzyce, Kopice, Żelazna, Głębocko, Osiek Grodkowski, Gałazczyce, Kobiela,
- 20) uchwała Nr XXI/165/12 Rady Miejskiej w Grodkowie z dnia 26 września 2012r. w sprawie miejscowego planu zagospodarowania przestrzennego terenu położonego w rejonie ul. Klubowej w Grodkowie,
- 21) uchwała Nr XXI/166/12 Rady Miejskiej w Grodkowie z dnia 26 września 2012r. w sprawie uchwalenia miejscowego planu zagospodarowania przestrzennego terenu eksploatacji kruszywa w rejonie wsi Żelazna i wsi Gola Grodkowska w Gminie Grodków
- 22) uchwała Nr XXI/167/12 Rady Miejskiej w Grodkowie z dnia 26 września 2012r. w sprawie uchwalenia miejscowego planu zagospodarowania przestrzennego terenu eksploatacji kruszywa w rejonie wsi Kopice i wsi Więcmierzyce w Gminie Grodków,
- 23) Dane Głównego Urzędu Statystycznego, strona internetowa: www.stat.gov.pl,
- 24) Dane Urzędu Miejskiego w Grodkowie,
- 25) Wnioski do studium.

3. Przedmiot opracowania

Przedmiotem opracowania jest zmiana obowiązującego "Studium uwarunkowań i kierunków zagospodarowania przestrzennego Gminy Grodków" określająca zasadnicze cele rozwoju gminy wynikające z przyjętej polityki przestrzennej (w zakresie kierunków i zasad ich realizacji) oraz istniejące uwarunkowania rozwoju.

W ramach niniejszego opracowania przeprowadzono szereg analiz i studiów w zakresie:

- stanu istniejącego i dotychczasowych kierunków rozwoju zainwestowania oraz skutków dotychczasowej działalności w środowisku,
- standardów wyposażenia i warunków zamieszkiwania oraz usług podstawowych,
- wyposażenia w infrastrukturę techniczną
- potrzeb, możliwości i ograniczeń w przekształcaniu istniejących układów przestrzennych,
- występowania obiektów i obszarów chronionych na podstawie przepisów o ochronie przyrody, środowiska oraz o ochronie dóbr kultury,
- charakterystyki środowiska przyrodniczego i kulturowego,

➤ stanu władania gruntami.

Opracowane na podstawie zebranych materiałów robocze studia i analizy, składające się z części opisowej (uwarunkowania rozwoju) oraz części graficznej (mapy analityczne w skali 1 : 25 000) wraz z dokumentacją prac planistycznych, stanowią część dokumentacji niniejszego Studium.

Na podstawie zmiany Studium uwarunkowań i kierunków zagospodarowania przestrzennego Gminy Grodków" Rada Miejska w Grodkowie będzie podejmować decyzje odnośnie potrzeb i zakresu opracowywania miejscowych planów zagospodarowania przestrzennego na terenie gminy. Studium traktowane jako akt wewnętrznego kierownictwa służyć będzie koordynacji prac związanych ze sporządzaniem planów. Analizy stanowiące część dokumentacji studium mogą służyć również jako materiały do prowadzenia dalszych prac planistycznych na szczeblu gminy, powiatu lub województwa.

Na elaborat niniejszej zmiany "Studium ..." składają się:

- 1) mapa w skali 1 : 10 000 pt.: „Kierunki rozwoju przestrzennego”,
- 2) tekst studium - część opisowa wraz z dokumentacją formalno-prawną,
- 3) mapy analityczne w skali 1 : 25 000 pt.:
 - a) uwarunkowania przyrodnicze,
 - b) środowisko kulturowe,
 - c) system komunikacyjny,
 - d) infrastruktura techniczna.

II. UWARUNKOWANIA ROZWOJU

1. CHARAKTERYSTYKA OGÓLNA

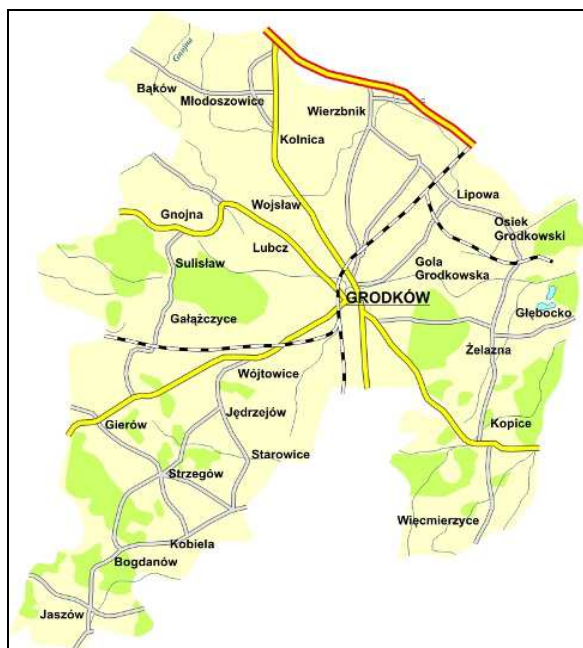


Rys. 1 Gmina Grodków na tle Województwa Opolskiego

Gmina Grodków położona jest w południowo - zachodniej części województwa opolskiego w powiecie brzeskim. Zajmuje obszar o powierzchni 286 km^2 , co stanowi $3,35\%$ powierzchni województwa. Natomiast powierzchnia miasta Grodków to 10 km^2 . Gęstość zaludnienia wynosi 72 osoby/km^2 i jest niższa od średniej województwa opolskiego, która wynosi 116 osób/km^2 .



Rys. 2 Gmina Grodków na tle Powiatu Brzeskiego



Rys. 3 Gmina Grodków

Gmina Grodków graniczy z gminami:

- Olszanka od północy,
- Niemodlin od wschodu,
- Skoroszyce, Pakosławice i Kamiennik od południa,
- Przeworno i Wiązów (województwo dolnośląskie) od zachodu.

Zachodnia granica Gminy Grodków jest jednocześnie granicą między województwem opolskim i dolnośląskim.

Miasto Grodków położone jest w centrum gminy, w odległości 50 km zarówno od Opola, jak i Wrocławia. Północną granicą gminy jest odcinek autostrady A4, ze zjazdem zlokalizowanym w Młodo-

szowicach (węzeł autostradowy „Przylesie”). Centralnie z północy na południe gminy przebiega droga wojewódzka nr 401 relacji Brzeg-węzeł autostradowy „Przylesie”-Grodków-Pakosławice. Przez teren gminy przebiegają również drogi wojewódzkie: nr 385 relacji Granica Państwa-Tłumaczów-Wolibórz-Ząbkowice Śląskie-Ziębice-Grodków-Jaczowice oraz nr 378 relacji Biedrzychów-Grodków.

Ośrodkami świadczącymi dla Gminy Grodków funkcje ponadlokalne są 2 duże miasta: Opole i Wrocław oraz znaczące ośrodki regionalne, takie jak Brzeg i Nysa. Administracyjnie gmina obejmuje miasto Grodków i 35 sołectw: Bąków, Bogdanów, Gałaczycze, Gierów, Głębocko, Gnojna, Gola Grodkowska, Jaszów, Jeszkotle, Jędrzejów, Kobiela, Kolnica, Kopice, Lipowa, Lubcz, Mikołajowa, Młodoszowice, Nowa Wieś Mała, Osiek Grodkowski, Polana, Przylesie Dolne, Rogów, Starowice Dolne, Strzegów, Sulisław, Tarnów Grodkowski, Wierzbna, Wierzbnik, Więcmierzyce, Wojsław, Wojnowiczki, Wójtowice, Zielonkowice, Żarów i Żelazna. Największe wsie to: Gnojna, Kopice, Bąków, Jędrzejów.

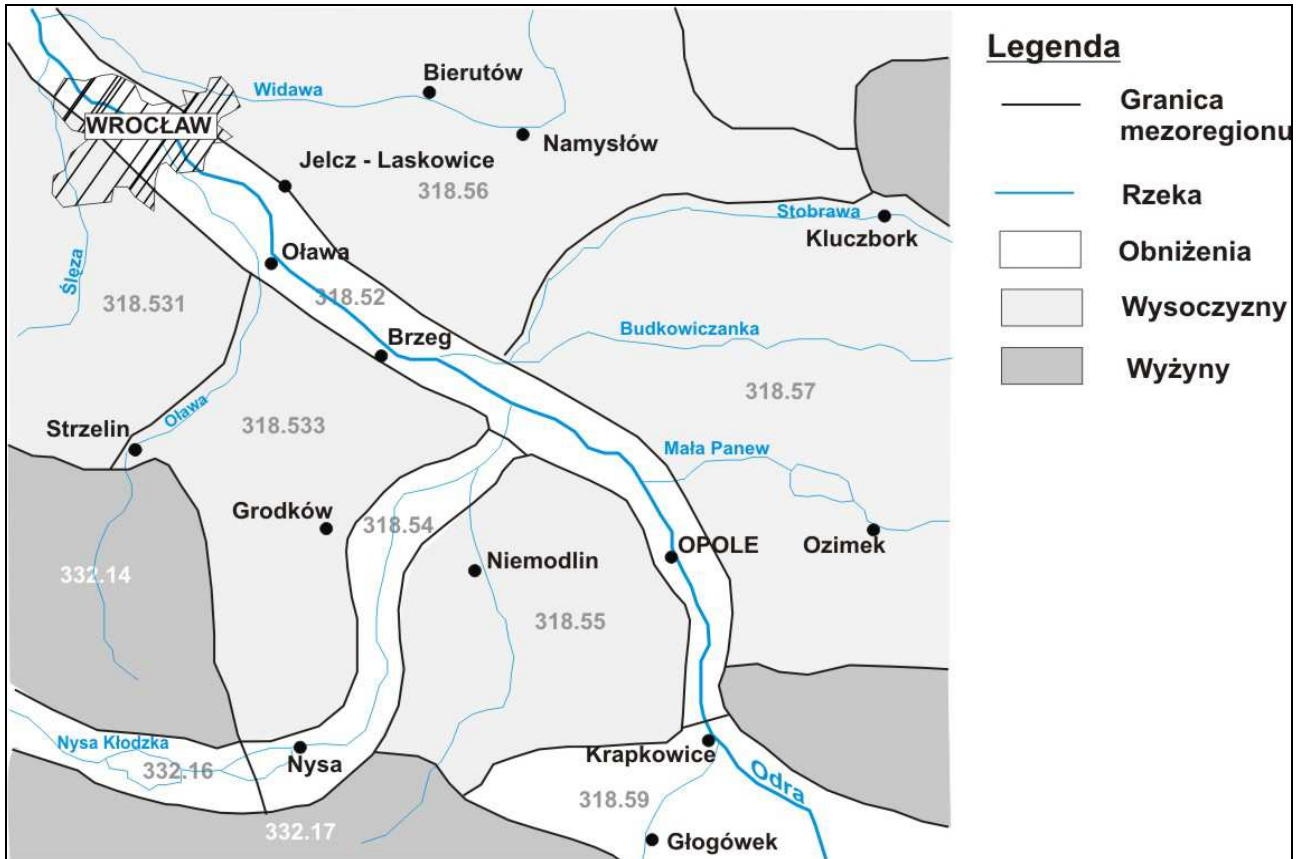
Duży odsetek ludności pracuje w rolnictwie. Na terenie gminy przeważa krajobraz rolniczy z niewielkimi kompleksami leśnymi. Struktura ta wynika ze stosunkowo dobrych warunków glebowych do produkcji rolnej.

2. UWARUNKOWANIA PRZYRODNICZE

1. Rzeźba terenu i budowa geologiczna

Gmina Grodków, według podziału fizycznogeograficznego J. Kondrackiego (1994r.) położona jest w obrębie następujących jednostek:

- prowincja: Niż Środkowoeuropejski,
- podprowincja: Niziny Środkowoeuropejskie (318),
- makroregion: Nizina Śląska (318.5),
- mezoregion: Równina Wrocławska (318.53),
- region: Równina Grodkowska (318.533).



Rys. 4 Jednostki fizjograficzne wg podziału J. Kondrackiego

Równina Wrocławska jest płaską, rolniczą krainą, która wznosi się od 125 m npm do 165 m npm. Charakteryzuje się zróżnicowaniem ze względu na rodzaj gruntów i gleb. Na obszarze Równiny Wrocławskiej wyróżnia się 3 regiony:

- Wysoczyzna Średzka,
- Równina Kącka,
- Równina Grodkowska – pod względem geomorfologicznym jest to wysoczyzna morenowa (forma pochodzenia lodowcowego, stanowi zdenudowaną morenę denną płaską i falistą stadiu maksymalnego zlodowacenia środkowopolskiego), obszar bardzo słabo zróżnicowany z pagórkami kemowymi, znajduje się pomiędzy dolinami Oławy i Nysy Kłodzkiej. Występują tu gleby brunatnoziemne. Równinę Grodkowską cechuje rzeźba lekko falista i płasko równinna z niewielkimi deniwelacjami terenu (spadki do 5°). Urozmaicają ją pagórki kemowe miejscami porośnięte lasami. W kierunku południowo-wschodnim teren opada ku starosowanej i wypełnionej madami Dolinie Nysy Kłodzkiej o szerokości 6 - 7 km.

Pod względem geologicznym obszar gminy leży w obrębie Monokliny Przesudeckiej. Budują ją w głębokim podłożu zapadające w kierunku północno-wschodnim osady permu, triasu i kredy, przykryte trzeciorzędowymi iłami, mułkami i piaskami oraz na powierzchni kompleksem czwartorzędowych skał piaszczysto-żwirowych i glin zwałowych zlodowacenia środkowopolskiego. Lokalnie na południe i południowo-zachód od wsi Wierzbnik występują niewielkie, holocenijskie pokrywy lessowe oraz namuły organiczne w obniżeniach bezodpływowych.

Osady miocenu środkowego i górnego, tworzą w tym rejonie ciągłą warstwę o zmiennej miąższości od 32 m do 122,5 m, która wykształcona jest w postaci iłów z przewarstwieniami piasków. Na tym obszarze stropową partię tych osadów budują grunty nieprzepuszczalne – iły szare, stalowe, ciemnoniebieskie. Powierzchnia stropowa ukształtowana została w wyniku erozyjnej działalności wód lodowcowych w okresie zlodowacenia środkowopolskiego.

Osady plejstocenijskie rejonu związane są ze zlodowaceniem środkowopolskim. Na tym obszarze osady plejstocenu stanowi seria fluwioglacjalna przykryta około 0,5–1,5 m warstwą glin pylastych. Na części terenu wody polodowcowe nie dopuściły do akumulacji glin zwałowych, bądź je rozmyły. Utwory holocenu wykształcone zostały w postaci piasków i żwirów oraz namułów. Występują głównie wzdłuż rzek.

Na terenie gminy największe spadki terenu występują na stokach krawędzi erozyjnej dolinek rzecznych oraz na stokach pagórków glin zwałowych i ostańców denudacyjnych osadów trzeciorzędu. Najważniejszymi czynnikami występującymi tutaj procesami są erozja wodna i powietrzna.

Ze względu na powszechne występowanie w podłożu glin i pyłów grunty występujące na obszarze Gminy Grodków zalicza się do słabo przepuszczalnych. Jedynie w obniżeniach dolin rzecznych ze względu na występujące grunty organiczne przepuszczalność ich można określić jako zmienną. Na obszarach zurbanizowanych występują grunty antropogeniczne powstałe wskutek działalności człowieka, ich przepuszczalność jest z reguły większa niż gruntów rodzimych.

2. Surowce naturalne

Na terenie Gminy Grodków znajdują się obecnie następujące udokumentowane złoża kruszyw naturalnych:

- 1) Głębocko – złoża kruszywa „Głębocko”, zatwierdzone decyzją Prezesa Centralnego Urzędu Górniczego nr KZK/012/K/2691/72/73 z dnia 08.01.1973r., którego eksploatację zakończono w 1991r., nie przewidywane do kontynuowania eksploatacji,
- 2) Głębocko - złoża kruszywa „Głębocko I” zatwierdzone decyzją Marszałka Województwa Opolskiego nr DOŚ.II.JJ.7510-30/09 z dnia 24.11.2009r.,
- 3) Głębocko - złoża kruszywa „Głębocko I-1” zatwierdzone decyzją Marszałka Województwa Opolskiego nr DOŚ.II.JJ.7510-29/09 z dnia 24.11.2009r.,
- 4) Głębocko - złoża kruszywa „Głębocko II” zatwierdzone decyzją Marszałka Województwa Opolskiego nr DOŚ.II.JJ.7510-16/09 z dnia 12.08.2009r.,
- 5) Gola Grodkowska – złoża kruszywa zatwierdzone decyzją Starosty Brzeskiego nr OŚ.6528.2.2011.MS z dnia 19.12.2011r.,
- 6) Kopice - złoża kruszywa „Kopice” zatwierdzone decyzją Marszałka Województwa Opolskiego nr DOŚ.II.7510-20/08 z dnia 26.08.2008r.,
- 7) Kopice – złoża kruszywa „Kopice 2” zatwierdzone decyzją Marszałka Województwa Opolskiego nr DOŚ.II.KD.7510-19/08 z dnia 29.08.2008r.,
- 8) Kopice - złoża kruszywa „Kopice 2-1”, zawiadomienie przyjęte bez zastrzeżeń przez Starostę Brzeskiego nr OŚ-751/25/08 z dnia 18.09.2008r.,
- 9) Strzegów – złoża kruszywa zatwierdzone decyzją Starosty Brzeskiego nr OŚ.6528.1.2012.MS z dnia 11.05.2012r.,
- 10) Wierzbna - złoża kruszywa zatwierdzone decyzją Marszałka Województwa Opolskiego nr DOŚ.II.7427.2.2011.KD z dnia 04.02.2011r.,

- 11) Więcmierzyce - złoże kruszywa „Więcmierzyce” zatwierdzone decyzją Marszałka Województwa Opolskiego nr DOŚ.II.JJ.7510-30/08 z dnia 18.12.2008r.,
- 12) Żelazna – złoże kruszywa „Żelazna” zatwierdzone decyzją Starosty Brzeskiego nr OŚ-751/19/07 z dnia 4.12.2007r.,
- 13) Żelazna – złoże kruszywa „Żelazna II” (tzw. Pellizzer) zatwierdzone decyzją Marszałka Województwa Opolskiego nr DOŚ.II.JJ.7510-8/09 z dnia 02.04.2009r.

Złóża „Kopice” i „Kopice 2” i „Kopice 2-1”

Całkowita powierzchnia złóż położonych na gruntach wsi Kopice i Więcmierzyce, wynosi 70,625 ha, a jego zasoby bilansowe są szacowane na ponad 21 milionów Mg kruszywa. Teren eksploatacji kruszywa rozpoznano w kategorii C₂. Zbudowany jest z utworów trzecio- i czwartorzędowych. Najstarszymi utworami na terenie złoża są: ility, pyły i piaski trzeciorzędowe, zlokalizowane w spągu złoża piasków i żwirów czwartorzędowych, na których zalegają osady piaszczysto-żwirowe, młodoplejstoceniowe, powstałe w okresie zlodowacenia bałtyckiego. Nadkład wykształcony jest jako gleba i namuły albo piaski z gliną. Średnio nadkład posiada miąższość około 1,50 m. Przedmiotowe złoża budują żwiry i pospółki, które lokalnie warstwowane są piaskiem średnim. Miąższość serii kruszywa grubego waha się od 9,60-17,40 m. Na głębokości około 10 m p.p.t. występują bruki kamienne o miąższości 0,5-1,0 m. Są one złożone z frakcji żwirowej o średnicach do 63 mm.

Złóża „Żelazna” „Żelazna II” (tzw. Pellizzer), „Głębocko I”, „Głębocko I-1”, „Głębocko II”

Złóża położone są na gruntach wsi: Żelazna, Głębocko, Kopice i Osiek Grodkowski. Tworzą je utwory trzecio- i czwartorzędowe. Najstarszymi utworami na terenie złoża są: ility, pyły i piaski trzeciorzędowe, zlokalizowane w spągu złoża piasków i żwirów czwartorzędowych, na których zalegają osady piaszczysto - żwirowe, młodoplejstoceniowe, powstałe w okresie zlodowacenia bałtyckiego. W podłożu na starych geologicznych formacjach krystalicznych, zalegają niezgodne osady mioceńskie, wykształcone w facji lądowej i morskiej. Na facji morskiej (ility, margle i piaskowce na głębokości 180 - 200 m) zalega facja lądowa złożona z ilów i częściowo zapiaszczonych mułków stanowiących podłoże sedymentacyjne. W okresie czwartorzędowym powstałe wcześniej doliny rzeczne zostały wypełnione osadami plejstocenu i holocenu tworząc tarasy. Materiał budujący złoża pochodzi z degradacji Sudetów Wschodnich i podlegał akumulacji w okresie zlodowacenia północnopolskiego. Osadami złoża są twarde lub miękkoplastyczne ility i mułki mioceńskie barwy niebiesko-zielonej. Przedmiotowe złoża budują żwiry lub piaski ze żwirem o różnym uziarnieniu. Miąższość złoża waha się od 2,0 m do 10,4 m, średnio 7,4 m. W składzie ziarnowym mały udział mają piaski drobne i najgrubsze żwiry, nie można natomiast określić frakcji dominującej. Nadkład stanowią holoceniowe mady zbudowane z glin pylastych i piaszczystych mułków, piasków gliniastych oraz gleby. Średnio nadkład posiada miąższość około 3 m.

Złoże kruszywa „Głębocko” zatwierdzone decyzją Prezesa Centralnego Urzędu Górniczego nr KZK/012/K/2691/72/73 z dnia 08.01.1973r. nie jest już eksploatowane. Jego eksploatację zakończono w 1991 r. i nie jest przewidywane reaktywowanie wydobycia kruszywa.

Na terenie Gminy Grodków wyznaczone zostały następujące obszary i tereny górnicze:

- 1) obszary i tereny górnicze „Żelazna” i „Żelazna Pellizzer” – na rzecz firmy „PELLIZER” Sp. z o.o. we Wrocławiu, ustanowione dla eksploatacji kruszywa naturalnego,
- 2) obszar i teren górniczy „Głębocko I-1” – na rzecz firmy Joachim Duda TRADE Sp z o.o. w Opolu, ustanowione dla eksploatacji kruszywa naturalnego,
- 3) obszary i tereny górnicze „Kopice 2” i „Kopice 3” – na rzecz Przedsiębiorstwa Wielobranżowego HEDAR Henryk Łożyński w Łaziskach Górnych, ustanowione dla eksploatacji kruszywa naturalnego,

- 4) obszar górniczy ustanowiony dla eksploatacji kruszywa naturalnego „Wierzbna”.

3. Hydrografia

Sieć hydrograficzną gminy stanowi rzeka Nysa Kłodzka (lewobrzeżny dopływ Odry) oraz mniejsze ciek: Struga Grodkowska, Stara Struga, Gnojna. Główne ciek mają charakter nizinny, z deszczowo - śnieżnym reżimem zasilania, o stosunkowo znacznych przyborach wody w okresie roztopów wiosennych i małych przyborach w okresie maksimum opadów letnich. W rocznym przebiegu stanów wody zaznacza się jeden okres stanów podwyższonych trwający od kwietnia do sierpnia z maksimum w maju oraz znacznie dłuższy okres stanów obniżonych, trwający od września do marca z minimum w październiku. Podobny reżim jest obserwowany w profilu Skorogoszcz. Reżim hydrologiczny rzeki Nysy Kłodzkiej jest w znacznej mierze zaburzony przez działalność antropogeniczną, głównie ze względu na wybudowane na tej rzece zbiorniki wodne: otmuchowski i nyski, a także z powodu funkcjonowania kanału przerzutowego Nysa Kłodzka - Psarski Potok - Oława, którym dostarczana jest woda z ujęcia w Michałowie do rzeki Oławy, a następnie do Wrocławia.

Na terenie Gminy Grodków nie ma dużych jezior. Występują tu tylko zbiorniki wodne, z których większość jest pochodzenia antropogenicznego, głównie z zalania dawnych wyrobisk górniczych. W Głębocku znajdują się 2 zbiorniki wodne o powierzchni ok. 42 ha powstałe po byłej zwirowni.

3.1. Wody powierzchniowe

Obszar Gminy Grodków w całości jest położony w lewobrzeżnym dorzeczu Odry. Południowa i południowo - wschodnia część terenu jest odwadniana przez rzekę Nysę Kłodzką i jej dopływy, z których największe to: Stara Struga i Grodkowska Struga. Środkową i północno-wschodnią część obszaru obejmują zlewnie bezpośrednich lewobrzeżnych dopływów Odry: Sądzawy i Psarskiego Potoku. Dopływami Psarskiego Potoku są m.in.: Wiązownia, Przyleski Potok i Pępicki Potok. Pępicki Potok jest wykorzystywany jako fragment kanału komunalnego Nysa Kłodzka - Psarski Potok - Oława służącego do przerzutu wód z ujęcia w Michałowie na Nysie Kłodzkiej do Oławy. Pozostała, zachodnia i północno - zachodnia część terenu wchodzi w skład zlewni Gnojnej - prawobrzeżnego dopływu Oławy. Największymi dopływami Gnojnej na tym obszarze są: Młodsza i Kłosówka. Powierzchniową sieć hydrograficzną uzupełniają antropogeniczne zbiorniki wodne, z których największe, to zalane wodą wyrobiska po eksploatacji żwiru w Dolinie Nysy Kłodzkiej.

Doliny cieków odgrywają istotną rolę we wszystkich połączeniach międzygminnych, a zwłaszcza regionalnych. Pełnią rolę korytarzy ekologicznych. Pomimo znacznego przekształcenia umożliwiają one w dalszym ciągu rozprzestrzenianie się gatunków i łączność pomiędzy zachowanymi w mało zmienionym stanie ostojami przyrody.

3.2. Wody podziemne

Najbardziej zasobne i najcenniejsze z punktu widzenia zaopatrzenia w wodę są Główne Zbiorniki Wód Podziemnych. Na terenie Gminy Grodków (w rejonie wsi Więcmierzyce) jest zlokalizowany fragment zbiornika GWZP nr 338 (Subzbiornik Paczków - Niemodlin), gromadzący wodę w ośrodku porowym w trzeciorzędowych warstwach wodonośnych. Powierzchnia całego zbiornika wynosi ok. 735 km², a jego szacunkowe zasoby dyspozycyjne wynoszą ok. 60 tys. m³/d).

Na terenie gminy użytkowe poziomy wód podziemnych związane są z utworami czwarto- i trzeciorzędowymi. Największe znaczenie ma poziom trzeciorzędowy, z którego pobierana jest woda m.in. dla miasta Grodków. Swobodne zwierciadło wód podziemnych, ujmowanych studniami gospodarskimi i drenowanymi powierzchniową siecią hydrograficzną występuje na różnej głębokości uzależnionej od budowy geologicznej, warunków litologicznych, rzeźby terenu, w tym przede wszystkim rozcięć erozyjnych.

Północna, wschodnia i południowa część obszaru należy do opolskiego regionu hydrogeologicznego z głównymi użytkowymi poziomami występującymi w utworach trzeciorzędu i czwartorzędu. Poziom trzeciorzędowy stanowi przeważnie jedna lub dwie warstwy wodonośne położone na głębokości 20 - 60 m.

Zachodnia część gminy to fragment przedsudeckiego regionu hydrogeologicznego z głównym poziomem wód użytkowych w utworach czwartorzędu, który znajduje się na głębokości do 20 m.

Południowo-zachodnia część obszaru stanowi fragment podregionu średzko - otmuchowskiego z głównym poziomem użytkowymi wód podziemnych w utworach trzeciorzędowych, zalegających na głębokości 20 - 60 m.

Wody podziemne z utworów trzecio- i czwartorzędowych pobierane są przez ujęcia zlokalizowane w miejscowościach:

- a) Grodków – 6 studni ze Stacją Uzdatniania Wody, o wydajności 184 m³/h,
- b) Gnojna – 2 studnie ze Stacją Uzdatniania Wody, o wydajności 75 m³/h,
- c) Wójtowice – 2 studnie ze Stacją Uzdatniania Wody, o wydajności 11,7 m³/h,
- d) Strzegów – 2 studnie ze Stacją Uzdatniania Wody, o wydajności 24 m³/h.

4. Warunki klimatyczne

Gmina Grodków według podziału rolniczo - klimatycznego Polski to obszar należący do dzielnicy wrocławskiej, gdzie średnioroczna temperatura powietrza wynosi +8,1°C, czas zalegania pokrywy śnieżnej waha się od 50 do 60 dni. Obszar gminy znajduje się pod wpływem łagodnego termicznie klimatu Przedgórze Sudeckiego i Regionu Nadodrzańskiego, o dobrych warunkach nasłonecznienia i przewietrzania. Przeważają wiatry z kierunku południowego (S) i południowo - zachodniego (S-W). Średnie prędkości wiatrów wynoszą ok. 3,5 m/s. Średnie roczne opady wynoszą na tym terenie 600 - 640 mm, wykazując uzależnienie wysokościowe (większe natężenie w części południowej, pagórkowatej).

Roczna suma nasłonecznienia faktycznego wynosi 1400 h, a roczna wilgotność względna wynosi około ok. 78%. Wegetacja trwa 31,5 tygodnia, a jej początek następuje w drugiej dekadzie marca.

W południowej części gminy, w dolinach rozcinających wzgórza istnieją możliwości spływu mas chłodnego powietrza oraz tworzenia się zastoisk zimnego powietrza, co powoduje zjawiska inwersji termicznej utrudniającej przemieszczanie się zanieczyszczeń i wentylację kotlin.

5. Gleby

Pokrywą glebową obszaru stanowią przede wszystkim gleby brunatne wylugowane, wytworzone z glin średnich, często podścielone piaskami. W obniżeniach występują gleby pseudobielicowe, gleby powstałe w utworach pozadolinnych, głównie na utworach polodowcowych, gleby bielicoziemne, płowe, torfowe, czarnoziemy, a w obrębie dolin cieków wodnych mady ciężkie wykształcone z ilów.

Jakość gleb ma swoje odzwierciedlenie w klasach bonitacji gleb. Przeważają grunty klas: IVa, IVb. W mniejszych ilościach występują gleby klasy II i III (w części zachodniej gminy) oraz klasy V i VI (w części południowej gminy).

Pod względem struktury użytkowania gruntów w Gminie Grodków przeważają użytki rolne – 76,4%, lasy i zadrzewienia ok. 14,2% powierzchni gminy. Gmina Grodków jest gminą typowo rolniczą. Największą powierzchnię stanowią tradycyjne uprawy zbożowe: pszenica, kukurydza i jęczmień.

Powierzchnia użytków rolnych wynosi 22.008 ha. Największą powierzchnię gruntów ornych zajmują uprawy zbożowe: pszenica ozima, jęczmień ozimy, jęczmień jary, kukurydza na ziarno jako rośliny towarowe oraz żyto, pszenżyto i mieszanki zbożowe z przeznaczeniem na paszę. Natomiast z upraw przemysłowych przeważają: rzepak ozimy i buraki cukrowe.

6. Lasy

Lasy i zadrzewienia zajmują w Gminie Grodków łączną powierzchnię ok. 4.185 ha, co stanowi ok. 14% powierzchni gminy. Wśród lasów Gminy Grodków przeważają bory mieszane z takimi gatunkami jak: świerk, dąb, sosna, w domieszce: jesion, olsza czarna, modrzew, brzoza. Dość często występuje typ siedliskowy lasu mieszanego i lasu świeżego. W przeważającej części gminy lasy mają charakter typowo nizinny.

Czynniki pochodzenia biotycznego, abiotycznego i antropogenicznego wpływają negatywnie na stan lasów Gminy Grodków, powodując szkody. Liczba ich występowania i wzajemne potęgowanie skutków powoduje ciągłe zagrożenie. Część lasów (ok. 80%) narażona jest na uszkodzenia przemysłowe. Rozwiązaniem może okazać się przebudowa drzewostanów iglastych poprzez wprowadzanie gatunków liściastych.

W części południowej niewielkie powierzchniowo lasy usytuowane wśród łąk i pól uprawnych od lat podlegają silnej antropopresji. Wykazują one osłabioną żywotność i są często atakowane przez liczne patogeny - grzyby i owady. Ponadto negatywnie na stan odporności drzew wpływa obniżanie się poziomu zwierciadła wód gruntowych.

Większość lasów gminy zaliczona jest do II lub I strefy uszkodzeń przemysłowych. Przyczyną tego stanu jest zanieczyszczenie powietrza związkami siarki, azotu, fosforu. Do rozprzestrzeniania się chorób przyczynia się jednolity skład gatunkowy lasów (w większości są to monokultury sosnowe).

Poważnym zagrożeniem są również pożary.

Lasy zlokalizowane są w dorzeczu Nysy Kłodzkiej, do której wpadają liczne rzeczki i potoki, w tym Młynówka, Stara Struga i Struga Grodkowska.

Własnościowo są to praktycznie w całości lasy państwowe, administrowane przez:

1) Nadleśnictwo Prudnik:

Tereny grodkowskie leżące w granicach Nadleśnictwa Prudnik zajmują łącznie 813.222 ha, w tym lasy i zadrzewienia - ok. 775 ha. Pod względem zasięgu terytorialnego Nadleśnictwo obejmuje wsie: Bogdanów, Jaszów, Kobiela, Rogów. Gatunkami dominującymi w drzewostanach są: sosna i dąb (ok. 70%), poza tym występuje licznie świerk, brzoza, akacja i olcha. Biorąc pod uwagę typy siedliskowe lasu największą powierzchnię zajmuje las mieszany świeży (ok. 80% powierzchni) z takimi gatunkami jak: dąb, sosna, świerk, brzoza). Oprócz tego występują też lasy wilgotne, lasy mieszane i olsy jesionowe. Typowe rośliny runa leśnego to: czernina, jeżyna, malina, kruszyna, a także: wrzos, starzec, szczaw, konwalia majowa, narecznica i inne.

2) Nadleśnictwo Henryków: zajmuje niewielki obszar gruntów w obrębie Zielonkowice (ok. 7 ha),

3) Nadleśnictwo Brzeg: zajmuje niewielki obszar gruntów w obrębie Młodoszowice,

4) Nadleśnictwo Tułowice:

Położone w zachodniej części terenu województwa opolskiego. Nadleśnictwo obejmuje zachodnią część Borów Niemodlińskich, po autostradę A4 i wiele mniejszych kompleksów leśnych położonych wokół Niemodlina i Grodkowa. Łączna powierzchnia Nadleśnictwa wynosi 17.356 ha, w tym grunty leśne – 16.428 ha, a lesistość – 23%.

Nadleśnictwo Tułowice tworzą razem 2 obręby leśne i 12 leśnictw, z tego na terenie Gminy Grodków w obrębach: Głębocko i Gnojna.

Na terenie nadleśnictwa występuje 13 typów siedliskowych lasu, przy czym w obrębie Niemodlin największe powierzchnie zajmują siedliska lasowe, a w obrębie Tułowice dominują siedliska borowe.

Siedliska lasowe zajmują 47,9%, powierzchnie borowe 46,8%, a olsy 5,3% powierzchni leśnej.

Na obszarze Nadleśnictwa Tułowice występuje stosunkowo niski udział sosny - 54% oraz

wyższe udziały dębu, brzozy i świerka. Dominują drzewa w III i V klasie wieku, które stanowią 22,0% i 20,4% powierzchni, drzewostany w wieku powyżej 100 lat porastają 14,0% powierzchni.

7. Ochrona przyrody

7.1 Flora chroniona

Gmina Grodków ze względu na uwarunkowania środowiskowo-przyrodnicze jest bogata w obiekty i tereny objęte prawną ochroną przyrody. Na jej terenie występuje szereg chronionych roślin naczyniowych. W lasach na terenie Gminy Grodków rosną rośliny wpisane na czerwoną listę roślin naczyniowych województwa opolskiego (jest to lista gatunków rzadkich, wymierających bądź zagrożonych wymarciem, zagrożonych):

- barwinek pospolity,
- czosnek niedźwiedzi,
- goździk pyszny,
- kokorycz pusta,
- kokorycz wątła,
- kruszyna pospolita,
- pierwiosnek lekarski,
- pierwiosnek wyniosły,
- śnieżycza wiosenna,
- śnieżyczka przebiśnieg,
- wawrzynek wilczełyko,
- złoć mała,
- żywokost bulwiasty.

Na terenie lasów w rejonie wsi Kopice (przysiółek Dębina) występuje stanowisko rzadkiego grzyba - ozorka dębowego (*Fistulina hepatica*). Jest to w Polsce jedyny gatunek należący do rodzaju ozorek. Występuje w Australii, Ameryce Północnej oraz w Europie. Rośnie pojedynczo lub w skupieniach po kilka zrosniętych owocników u podstawy pni żywych dębów.

7.1.1 Pomniki przyrody

Na terenie gminy występują liczne drzewa objęte ochroną jako pomniki przyrody.

Tab. 1 Wykaz pomników przyrody na terenie Gminy Grodków

| Lp. | Gatunek | Miejsce | Wiek (lata) | Obwód pnia (cm) | Wysokość (m) |
|-----|------------------------|---------------------------|-------------|-----------------|--------------|
| 1. | Dąb szypułkowy | Kopice park | 300 | 470 | 26 |
| 2. | Dąb szypułkowy | Kopice park | 350 | 540 | 27 |
| 3. | Dąb szypułkowy | Kopice park | 500 | 720 | 22 |
| 4. | Dąb szypułkowy | Kopice park | 500 | 694 | 25 |
| 5. | Dąb szypułkowy | Kopice park | 350 | 533 | 27 |
| 6. | Lipa drobnolistna | Kopice obok szosy | 150 | 460 | 24 |
| 7. | Dąb szypułkowy | Dębina obok leśniczówki | 450 | 539 | 25 |
| 8. | Lipa drobnolistna | Gałązcyce obok drogi | 200 | 362 | 24 |
| 9. | Dąb szypułkowy | Kopice obok mostu | 400 | 530 | 26 |
| 10. | Dąb szypułkowy | Grodków obok Domu Kultury | 400 | 465 | 20 |
| 11. | Dąb szypułkowy | Żelazna las oddz. 32 | 400 | 501 | 22 |
| 12. | Dąb szypułkowy | Jędrzejów las oddz. 53 | 250 | 585 | 31 |
| 13. | Dąb szypułkowy | Kopice park | 250 | 504 | 23 |
| 14. | Lipa drobnolistna o 6- | Kopice park | 120 | 156-206 | 25-27 |

| | ciu zrosniętych pniach | | | | |
|-----|------------------------|------------------|--|-----|----|
| 15. | Dąb szypułkowy | Osiek Grodkowski | | 400 | 25 |
| 16. | Miłorząb dwuklapowy | Wierzbnik | | 210 | 20 |
| 17. | Platan klonolistny | Wierzbnik | | 540 | 27 |
| 18. | Dąb szypułkowy | Dębina | | 433 | 30 |
| 19. | Dąb szypułkowy | Dębina | | 459 | 26 |

7.1.2. Rezerwaty przyrody

Rezerwat leśny „KOKORYCZ” o powierzchni 65,64 ha.

Ochroną objęte są fragmenty grądów położonych w Dolinie Nysy Kłodzkiej, na terenie Nadleśnictwa Tułowice, w obrębach wsi: Osiek Grodkowski i Głębocko. Łączna powierzchnia rezerwatu wynosi 65,64 ha.

Teren rezerwatu porasta głównie las dębowy w wieku 110 - 150 lat z domieszką lipy, jesionu, grabu i klonu. W warstwie krzewów dominuje trzmielina i naloty jesionu. Powszechny jest tu zespół grodu niskiego w dwóch odmianach: kokoryczowa i z czoskiem niedźwiedzim. W pierwszym podzespole rosną dwa gatunki kokoryczy: pusta i wątła. Od nich to wywodzi się nazwa rezerwatu. Zaznaczyć trzeba, że obie odmiany są na Opolszczyźnie wyjątkowo rzadkie. Na obszarze rezerwatu wykształcił się również łęg wiązowo - jesionowy i łęg wierzbowo - topolowy.

Do roślin chronionych, rosnących w rezerwacie zaliczyć można śnieżyczkę przebiśnieg, łanowo kwitnącą wczesną wiosną na grądowych siedliskach oraz pierwiosnkę wyniosłą. Rzadko spotykane inne gatunki to: czosnek niedźwiedzi, kokoryczka wielokwiatowa i żywokost bulwiasty.

Występują tu 92 gatunki roślin naczyniowych, a osobliwością przyrodniczą są dorodne, pomnikowe okazy dębów, jesionów i lip.

Do głównych zagrożeń rezerwatowego drzewostanu zaliczyć należy przede wszystkim niewłaściwą gospodarkę leśną, w szczególności wycinanie najbardziej okazałych sztuk drzew, co może doprowadzić do zaburzenia struktury wiekowej zespołu.

Dla uchronienia rezerwatu od negatywnych skutków oddziaływania z zewnątrz zaprojektowano wokół niego otulinę o powierzchni 127,96 ha.

Rezerwat leśny „DĘBINA” o powierzchni 97,97 ha.

Rezerwat położony jest na terenie leśnym w rejonie wsi Głębocko i Kopice nad rzeką Nysą Kłodzką. Rezerwat utworzono w celu ochrony rzadkiego w kraju drzewostanu grodu w odmianie czosnkowej, zachowanego w prawie naturalnym stanie. Jest to żywa pamiątka szumiącej tu niegdyś Puszczy Niemodlińskiej. Drzewostan w wieku ok. 120 - 160 lat buduje przede wszystkim dąb, jesion oraz lipa. Jako domieszka występuje: dąb czerwony, grab, modrzew, klon, jawor, świerk. W warstwie krzewów wyróżnia się: trzmielina, bez czarny, podrosty brzozy, lipy i czeremchy. Marginalnie występuje łęg topolowo-wierzbowy. Wielką osobliwością szaty roślinnej jest tu łanowo występująca śnieżyczka przebiśnieg, której w takiej ilości próżno szukać w innych rejonach Opolszczyzny. Z gatunków chronionych spotykamy w „Dębinie” pierwiosnkę lekarską, kruszynę pospolitą, a z roślin rzadkich kokoryczkę wielokwiatową, czosnek niedźwiedzi i żywokost bulwiasty. Ogromne egzemplarze dębów i jesionów dochodzące do 150 cm pierśnicy, podkreślają wiekowy charakter tego zbiorowiska i stoją na straży stabilności leśnego ekosystemu. Stabilność ta zagrożona jest przede wszystkim zmianą poziomu wód gruntowych, a więc niewłaściwą gospodarką melioracyjną na terenach okolicznych upraw rolnych oraz nasilającymi się w ostatnich latach kradzieżami grubizny.

7.1.3. Obszar Chronionego Krajobrazu

Obszar Chronionego Krajobrazu Borów Niemodlińskich utworzony został uchwałą Wojewódzkiej Rady Narodowej w Opolu Nr XXIV/193/88 z dnia 26.05.1988r. (Dz. Urz. Woj.

Opolskiego z dnia 17 lipca 1989r. Nr 19, poz. 231).

Cały obszar chronionego krajobrazu obejmuje położony na Równinie Niemodlińskiej zwarty kompleks leśny z licznymi stawami, będący ostańcem dawnej Puszczy Niemodlińskiej. Przeważająca część Borów należy do zlewni Ścinawy Niemodlińskiej (prawobrzeżny dopływ Nysy Kłodzkiej).

W Gminie Grodków stosunkowo niewielki fragment lasów stanowi obszar chronionego krajobrazu. Jest to najbardziej na wschód wysunięty las należący do Nadleśnictwa Tułowice, w obrębach Kopice i Głębocko, położony w Dolinie Nysy Kłodzkiej.

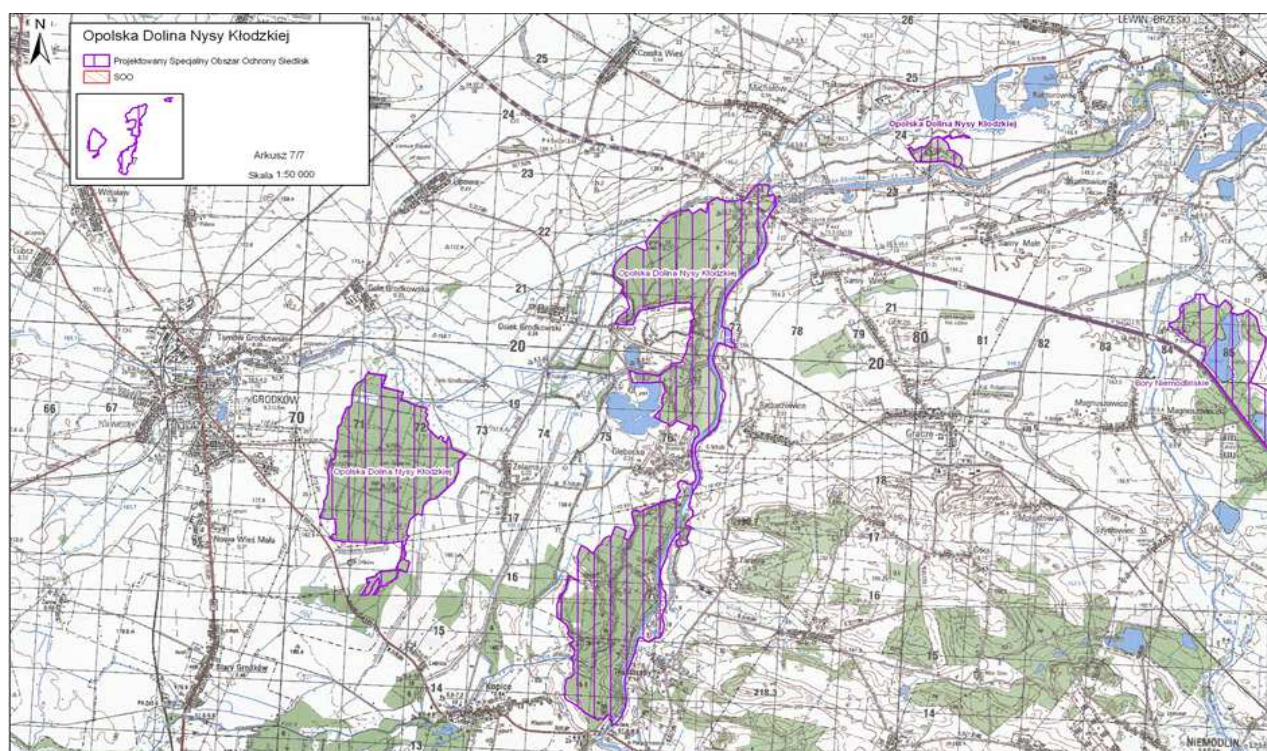
7.1.4. Użytki ekologiczne

Użytek ekologiczny „Kanał Młyński” - powołany rozporządzeniem Wojewody Opolskiego (Dz. Urz. Woj. Opolskiego z dnia 8 grudnia 2003r. Nr 109, poz. 2304).

Użytek położony jest częściowo w Gminie Grodków, a częściowo w Gminie Olszanka. Część grodkowska znajduje się w obrębie Nadleśnictwa Tułowice (okolice Niemodlina), leśnictwo Głębocko i zajmuje pow. ok. 2,85 ha, natomiast część należąca do Gminy Olszanka zajmuje 2,22 ha. Użytek tworzy stare koryto kanału łączącego młyny wodne w miejscowościach: Głębocko - Osiek Grodkowski - Michałów. Jest to bagno porośnięte czeremchą zwyczajną i bziemnym. Występują tu pokrzywa i kmieć błotna. „Kanał Młyński” jest miejscem żerowania i bytowania ptactwa wodnego, w tym bociana czarnego i kaczek.

7.1.5. Obszar Sieci NATURA 2000

Opolska Dolina Nysy Kłodzkiej” (kod obszaru PLH160014)



Rys. 5 Obszar NATURA 2000 „Opolska Dolina Nysy Kłodzkiej” (PLH160014)

Na terenie Gminy Grodków wyznaczony został obszar Natura 2000 „Opolska Dolina Nysy Kłodzkiej” (kod obszaru PLH160014). Powierzchnia całego obszaru wynosi 1.439,60 ha. Obszar ten zajmuje grunty w obrębach wsi: Osiek Grodkowski, Kopice i Głębocko o łącznej powierzchni szacowanej na ok. 860 ha.

Obszar Natura 2000 „Opolska Dolina Nysy Kłodzkiej” rozciąga się wzdłuż Nysy Kłodzkiej od okolic Michałowa do Ptakowic. Główną część stanowią obszary leśne położone na zachód od koryta rzeki. Obszar obejmuje płaską dolinę zalewową Nysy Kłodzkiej oraz fragmenty teras

nadzalewowych. Dolinę wyścielają mady rzeczne podścielone piaskami i żwirami aluwialnymi i wodnolodowcowymi. W spągu występują ropy mioceńskie. Rzeźba terenu jest płaska, lokalnie zaznaczają się starorzecza i niewielkie obniżenia terenowe. W ostoi przeważa dobrze wykształcony grąd środkowoeuropejski. Koryto Nysy Kłodzkiej zachowuje naturalny charakter. Ze względu na zwarty charakter siedlisk przyrodniczych występujących głównie w lasach i jednocześnie izolację przestrzenną kompleksów zaproponowano ostoję w trzech fragmentach. Główny obejmuje kompleksy przyległe do koryta rzecznej wraz z krótkim odcinkiem łącznika między nimi wzdłuż koryta rzeki. Pozostałe dwa są izolowane i obejmują kompleks leśny w rejonie Osiek Grodkowski - Głębocko - Kopice i koło Ptakowic (Gmina Lewin Brzeski).

Główną wartością przyrodniczą obszaru jest dobrze wykształcona i zachowana dolina rzeczna o charakterze podgórskim. Część łąk *Galio-Carpinetum* znajdująca się w proponowanej ostoi jest bardzo dobrze zachowana. Duża część z nich to drzewostany przeszło 150-letnie. Oprócz łąk zachowały się również płaty bardzo dobrze wykształconych łąk *Filario-Ulmetum*. Wzdłuż koryta występują również naturalne zbiorniki eutroficzne i starorzecza.

W granicach obszaru znalazł się kilkukilometrowy, dobrze zachowany kompleks siedlisk przyrodniczych reprezentatywny dla dolnego biegu Nysy Kłodzkiej. Sama rzeka w obrębie ostoi posiada na większości odcinków naturalne koryta, głęboko wcięte w bazę erozyjną doliny. Wartki nurt i duża energia przepływającej wody aktywnie kształtują zalesione brzegi, tworząc w ten sposób idealne siedliska dla zimorodka *Alcedo atthis*, jaskółek brzegówek *Riparia riparia* i wydry *Lutra lutra*. Ta ostatnia zakłada swe nory w miejscach, gdzie korzenie drzew stabilizują podmytą przez rzekę skarpe.

Występujące regularnie wezbrania wiosenne i letnie warunkują występowanie siedlisk przyrodniczych będących przedmiotami ochrony w obszarze. Najbliżej koryta, gdzie poziom wód gruntowych jest najwyższy i wody wezbraniowe docierają najczęściej, wykształcają się zbiorowiska łąkowych lasów wierzbowych. Są one tzw. siedliskiem priorytetowym w sieci Natura 2000. Nieco dalej od koryta, w obszarach znajdujących się również w zasięgu wezbrań rzeki, występują zbiorowiska łąk dębowo-wiązowo-jesionowych, które w wyższych partiach doliny zastępowane są przez lasy łąkowe, zajmujące największą powierzchnię wśród siedlisk przyrodniczych ostoi (ok. 27% powierzchni obszaru). W żywnych drzewostanach łąkowych możemy wyróżnić także fragmenty starodrzewii, dochodzące nawet do wieku 140 lat. Dojrzałe lasy tego typu są także miejscem występowania dwóch gatunków ptaków ujętych w I załączniku Dyrektywy Ptasiej - muchołówki białoszyjej *Ficedula albicollis* i dzięcioła średniego *Dendrocopos medius*, które możemy traktować jako gatunki wskaźnikowe dla łąk o cechach drzewostanów naturalnych.

Regularnie pojawiające się w Nysie Kłodzkiej wysokie poziomy wód zapewniają także istnienie starorzeczy - siedlisk zajmujących stosunkowo niewielkie powierzchnie, mających jednak duże znaczenie dla utrzymania lokalnej bioróżnorodności. Przepływająca podczas dużych wezbrań przez terasę zalewową woda „przepłukuje” starorzecza, dzięki czemu nie ulegają one przeżyźnieniu i stanowią siedliska występowania bobra europejskiego *Castor fiber*, wydry, a także miejsce rozrodu licznych gatunków płazów (m.in. żab brunatnych i traszek zwyczajnych *Lissoletrion vulgaris*).

Nysa Kłodzka pełni także bardzo ważną rolę jako miejsce i szlak wędrówki gatunków ryb dwuśrodowiskowych (np. łosoś *Salmo salar* i jesiotr *Acipenser sp.*) do położonych w górnych odcinkach tarlisk. Z tego względu istotne jest zapewnienie możliwości migracji ryb przez istniejące na Odrze i Nysie Kłodzkiej budowle hydrotechniczne (wyposażenie w odpowiednie przepławki), jak i zachowanie naturalnych fragmentów rzek np. w obrębie obszarów Natura 2000, gdzie ryby mogą odbyć swe tarło.

W granicach obszaru Natura 2000 „Opolska Dolina Nysy Kłodzkiej” znajdują się dwa rezerwaty przyrody: „DĘBINA” (o pow. 58,95 ha) oraz „KOKORYCZ” (o pow. 41,30 ha), w któ-

rych przedmiotem ochrony są bardzo dobrze zachowane grądy i łągi. Część obszaru ostoi zlokalizowana jest w granicach Obszaru Chronionego Krajobrazu „Bory Niemodlińskie”.

Do głównych zagrożeń obszaru należy zaliczyć potencjalne zmiany reżimu wezbrań i niszczących powodowanych gospodarką wodną na położonych powyżej obszaru zbiornikach zaporowych Nysa i Otmuchów oraz ewentualne projekty regulacji i budowy umocnień koryta rzeki. Należy także wdrożyć do planów urządzania nadleśnictw odpowiednie zapisy zapewniające utrzymanie siedlisk leśnych we właściwym stanie ochrony (m.in. niedopuszczenie do wprowadzania gatunków drzew niezgodnych siedliskowo np. świerków na siedliskach łągowych).

7.1.6. Zabytkowe układy zieleni urządzonej

Parki zabytkowe:

Większość z parków zabytkowych znajduje się w ewidencji obiektów i terenów zabytkowych pod opieką wojewódzkiego konserwatora zabytków.

W Gminie Grodków istnieje obecnie 11 parków dworskich, jeden przypałacowy oraz jeden park na terenie dawnej fosy, uznane za zabytki kultury. Wszystkie znajdują się w ewidencji obiektów i terenów zabytkowych pod opieką wojewódzkiego konserwatora zabytków, w tym 10 jest wpisanych do rejestru zabytków.

Tab. 2 Wykaz zabytkowych parków na terenie Gminy Grodków

| Lp. | Miejscowość | Charakterystyka |
|-----|------------------|--|
| 1. | Grodków | Park na terenie dawnej fosy |
| 2. | Gierów | Park o pow. 0,99 ha powstały pod koniec XIX w. Park ma charakter parku krajobrazowego w stylu angielskim. Dominującym gatunkiem jest dąb szypułkowy w wieku do 150 lat oraz grab pospolity, lipa drobnolistna i robinia biała. |
| 3. | Kobiela | Park o pow. 4,47 ha powstały w połowie XIX w. W drzewostanie dominują: olcha, jesion, dąb i lipa. |
| 4. | Kopice | Park o pow. 5,23 ha powstały w pierwszej połowie XIX w. Drzewostan składa się z gatunków liściastych (dąb szypułkowy, lipa drobnolistna, jesion wyniosły, klon polny, grab zwyczajny, olsza czarna) oraz iglastych (świerk pospolity, świerk kłujący, żywotnik olbrzymi). Bardzo cenny jest starodrzew ok. 300 – letnich dębów szypułkowych. |
| 5. | Osiek Grodkowski | Park o pow. 5,18 ha powstały pod koniec XVII w. i zmodernizowany w XIX w. w drzewostanie dominują gatunki liściaste (lipy, jesiony, klony, jawory, dęby). |
| 6. | Wierzbnik | Park o pow. 2,77 ha ma charakter parku krajobrazowego w stylu angielskim. W części północno – wschodniej parku dominują gatunki liściaste, tj. lipa drobnolistna, jesion, olcha, klon, dąb, topola. W południowo – zachodniej części zachował się najcenniejszy drzewostan składający się z: sosny wejmutki, platanu klonolistnego i miłorzębu dwuklapowego. |
| 7. | Gałączyce | Park dworski o powierzchni 1,79 ha. |
| 8. | Gnojna | Park dworski o powierzchni 2,00 ha. |
| 9. | Jędrzejów | Park dworski o powierzchni 3,50 ha, zadrzewiony gatunkami drzew liściastych z domieszką świerku. |
| 10. | Strzegów | Park dworski o powierzchni 5,00 ha. |
| 11. | Starowice Dolne | Park dworski o powierzchni 3,69 ha. |
| 12. | Sulisław | Park dworski o powierzchni 3,90 ha. |
| 13. | Żarów | Pozostałości po parku |

7.2. Fauna chroniona

Świat zwierzęcy Gminy Grodków jest ściśle związany z jej położeniem geograficznym. Pod względem faunistycznym obszar gminy nie jest nadmiernie bogaty. Zdecydowana większość terenów intensywnej produkcji rolnej i mały udział lasów powoduje, że nie obserwuje się tutaj znaczącej ilości zwierzyny kopytnej i płowej. Pomimo jednak występowania dużej ilości upraw wielkopowierzchniowych na terenie gminy występują gatunki zwierząt objęte ochroną

prawną na podstawie rozporządzenia Ministra Środowiska z dnia 12 października 2011r. w sprawie ochrony gatunkowej zwierząt (Dz. U. z 2011r. Nr 237, poz. 1419).

Fauna krajobrazu rolniczego, przeważającego na terenie Gminy Grodków wydaje się najmniej zagrożona. Duża powierzchnia zajęta pod uprawy rolnicze zapewnia odpowiednie warunki bytowania dla tej fauny. Istotnym elementem wzmacniającym występowanie fauny w tym krajobrazie jest współwystępowanie różnorodnych kultur rolniczych, łąk, pastwisk, nieużytków i ugorów. Na terenie Gminy Grodków występują następujące gatunki zwierząt chronionych:

- zimorodek zwyczajny,
- dzięcioł średni,
- dzięcioł czarny,
- muchołówka białoszyja,
- dzierzba gąsiorek,
- kania czarna,
- dzięcioł zielonosiwy,
- wydra europejska.

Na potoku Stara Struga przepływającym przez wieś Kopice występuje śliz (*Barbatula barbatula*), karpiokształtna ryba z rodziny przyłgowatych, podlegający ścisłej ochronie gatunkowej.

8. Zagrożenia powodziowe i erozyjne

Zmiany stosunków wodnych na terenie Gminy Grodków wynikają ze zmian w użytkowaniu terenów związanych z rozwojem gminy. Wzrost powierzchni zabudowanych zwykle powoduje przeobrażenie powierzchni odpływu wód opadowych, co zmienia charakterystykę przepływu w ciekach wodnych przy stanach niskich i wysokich. Z uwagi na ustrój rzeczny, cieki powierzchniowe przepływające przez większość terenu gminy posiadają charakter nizinny, z najwyższym stanem wód w okresach wiosennych roztopów i jesiennych opadów atmosferycznych.

W 2008r. Regionalny Zarząd Gospodarki Wodnej we Wrocławiu opracował „Studium ochrony przed powodzią zlewni rzeki Nysy Kłodzkiej poniżej wodowskazu Bardo”, w którym zostały określone obszary bezpośredniego zagrożenia powodzią oraz obszary wymagające ochrony przed zalaniem z uwagi na ich zagospodarowania, wartość gospodarczą lub kulturową. Zgodnie z art. 14 ustawy z dnia 5 stycznia 2011r. ustawy o zmianie ustawy Prawo wodne oraz niektórych innych ustaw (Dz. U. z 2011r. Nr 32, poz. 159) studium ochrony przed powodzią zachowuje swoją ważność do dnia sporządzenia map zagrożenia powodziowego. Obszary bezpośredniego zagrożenia powodzią wyznaczone w studium ochrony przed powodzią zgodnie z art. 17 ustawy z dnia 5 stycznia 2011r. o zmianie ustawy Prawo wodne oraz niektórych innych ustaw zostały uznane za obszary szczególnego zagrożenia powodzią. W ich granicach obowiązują przepisy ustawy z dnia 18 lipca 2001r. Prawo wodne (Dz. U. z 2012r. poz. 145, z późn. zm.).

Terenami zagrożonymi powodzią są ponadto pozostałe grunty położone w Dolinie rzeki Nysa Kłodzka oraz obszary okresowo zagrożone zalewami i podtopieniami wodami gruntowymi.

Obszary takie występują głównie w północno-zachodniej i południowej części gminy, w rejonie wsi: Bąków - Kolnica – Wierzbnik - Gnojna - Lubcz, Gola Grodkowska – Osiek Grodkowski – Żelazna – Głębocko oraz Kopice – Więcmierzyce.

Wyniki inwentaryzacji osuwisk z lat 2003 - 2005 wskazują, że na terenie Gminy Grodków nie ma obecnie zinwentaryzowanych czynnych osuwisk stwarzających zagrożenie.

3. UWARUNKOWANIA KULTUROWE

Teren Gminy Grodków zamieszkuje ok. 20.000 mieszkańców (19.778 osób według stanu na dzień 31.12.2012r.). Autochtoniczna ludność prawie nie występuje. Gmina ma charakter miejsko-wiejski, a podstawową funkcją gospodarczą jest rolnictwo. 77% jej powierzchni zajmują użytki rolne (grunty orne, sady, łąki, pastwiska). Gmina należy do tych gmin woj. opolskiego, które są stosunkowo dobrze zalesione o korzystnych warunkach wodnych, glebach średniej jakości (klasy IV a i IV b), dobrze utrzymanych. Otoczenie i środowisko przyrodnicze stwarzają dobre warunki dla gospodarki rolnej. Siedzibą władz gminy jest miasto Grodków, gdzie koncentruje się działalność produkcyjna, handlowo-usługowa oraz lokalne życie społeczne i kulturalne. Miasto związane jest historycznie z Dolnym Śląskiem.

Gmina Grodków w stosunkowo małym stopniu wykształciła bazę turystyczną. Potencjał noclegowy posiada miasto Grodków (Motel-restauracja „Grodek” i Hotel „W Zameczku”) dysponujące łącznie ok. 104 miejscami noclegowymi. W Pałacu w Sulisławiu znajdują się miejsca noclegowe w ośrodku Bhandari Spa. Ze względu na różnorodność dziedzictwa kulturowego oraz warunki przyrodnicze rozwija się agroturystyka (Gospodarstwo Agroturystyczne „Podkowa” w Jeszkotlach).

Dziedzictwo kulturowe gminy posiada niejednorodny charakter zdeterminowany typem jednostki osadniczej – wsią (35 wsi sołeckich) i wiąże się z gospodarką rolną. Większość wsi posiada średniowieczną metrykę.

1. Rys historyczny

Dzieje osadnictwa na terenie Gminy Grodków datują się od wczesnego neolitu. Jest to obszar, na którym od najdawniejszych lat ludzie znajdowali szczególnie korzystne warunki dla lokowania swoich siedzib, uprawiania żyznych gleb, hodowli zwierząt oraz rozwijania handlu i rzemiosła.

Pierwsza wzmianka o mieście pochodzi z roku 1210, a nazwa wywodzi się od imienia Grodek lub Grodzisław. Lokacja miasteczka na prawie niemieckim nastąpiła w latach 1248 - 1249, kiedy to ziemia Grodkowska należała do Henryka III. W XIII w. powstało również dziewięć wsi: Bąków, Gałączyce, Głębocko, Gnojna, Gola Grodkowska, Kolnica, Lubcz, Nowa Wieś Mała i Więcmierzycy. Pod koniec XIII w. lub na początku XIV w. lokowano: Bogdanów, Gierów, Jaszów, Jeszkotle, Jędrzejów, Kobielię, Lipową, Mikołajową, Osiek Grodkowski, Rogów, Starowice Dolne, Strzegów, Sulisław, Tarnów Grodkowski, Wierzbną, Wierzbnik, Wojśław, Wójtowice i Żelazną. XIV-wieczną metrykę mają Kopice, Młodoszowice i Przylesie Dolne. Prawdopodobnie w XVIII w. powstały Zielonkowice, a w latach 40. XIX w. Wojnowiczki i Żarów. W 1278r. za panowania Henryka IV Probusa Grodków otrzymał prawa średzkie. Pierwotnie miasteczko należało do księstwa wrocławskiego, potem brzeskiego. W 1311r. rejon grodkowski wszedł w posiadanie Bolesława III, który w 1344r. sprzedał miasteczko biskupom wrocławskim. Władza biskupa trwała aż do roku 1810. W 1296r. Grodków został otoczony murami obronnymi z czterema bramami. Nie uchroniło to jednak miasta przed zniszczeniami w okresie wojen husyckich i w czasie wojny 30-letniej. W roku 1741 Śląsk, a wraz z nim Grodków przyłączony został do Prus.

W wyniku przejścia frontu wojennego w lutym 1945r. miasto Grodków zostało zniszczone w ponad 60%. Po przekazaniu tzw. Ziemi Zachodnich Polsce w wyniku ustaleń poczynionych w Jałcie i Poczdamie nazwa miasta uległa zmianie z Grottkau na Grodków. Jego dotychczasowi mieszkańcy zostali wysiedleni do Niemiec. Zniszczona wojną zabudowa starego miasta została rozebrana, zaś na jej miejscu powstały rozległe place bądź budynki z tzw. wielkiej płyty.

2. Tereny i obiekty chronione

Zabudowę poszczególnych wsi tworzą w przeważającej mierze zabudowania gospodarstw rolnych. Wiejskim budynkom mieszkalnym towarzyszą obiekty gospodarcze związane z produkcją rolną i przetwórstwem rolno-spożywczym (np. młyny, wiatraki, kuźnie, spichlerze itp.). W gminie zachowało się 27 tego typu obiektów: 8 kuźni, 4 młyny, 1 wiatrak i 14 zabytkowych spichlerzy.

Integralnym elementem wiejskiego pejzażu są zespoły rezydencjonalno-folwarczne i folwarczne. Z dawnych rezydencji zachowały się: zabudowania folwarczne w: Bogdanowie, Gierowie, Gnojnej, Goli Grodkowskiej, Jeszkotlach, Jędrzejowie, Kopicach, Młodoszowicach, Osieku Grodkowskim, Polanie, Przylesiu Dolnym, Starowicach Dolnych, Strzegowie, Sulisławiu, Wierzbnej, Wierzbniku, Więcmierzycach, Wojnowiczkach, Zielonkowicach i Żelaznej. Dwory zachowały się w: Gierowie, Jaszowie, Jeszkotlach, Kobieli, Polanie, Wójtowicach i Wojnowiczkach, a zespoły pałacowo-parkowe w Jędrzejowie, Kopicach, Osieku Grodkowskim i Sulisławiu.

Ważnymi zabytkami są również parki, których na terenie całej gminy zachowało się aż 13 w: Gałązczycach, Gierowie, Gnojnej, Jędrzejowie, Kobieli, Kopicach, Osieku Grodkowskim, Starowicach Dolnych, Strzegowie, Sulisławiu, Wierzbniku, Wojnowiczkach i Żarowie. Parki dworskie stanowią w większości cenne obiekty przyrodnicze, będące równocześnie dokumentami sztuki ogrodniczej. Dziesięć z nich wpisanych jest do rejestru zabytków województwa opolskiego.

Najcenniejszymi zabytkami w gminie są oczywiście obiekty sakralne, które trwale wpisane w krajobraz wsi, pełnią niezmiennie swoją pierwotną funkcję świadcząc o tradycji miejsca i lokalnym kolorycie. Na terenie gminy znajdują się 23 kościoły usytuowane w: Bąkowie, Bogdanowie, Gałązczycach, Gnojnej, Grodkowie (2 świątynie), Jaszowie, Jeszkotlach, Jędrzejowie, Kobieli, Kolnicy, Kopicach, Lipowej, Lubczy, Młodoszowicach, Osieku Grodkowskim, Przylesiu Dolnym, Starowicach Dolnych, Tarnowie Grodkowskim, Wierzbniku, Więcmierzycach, Wojsławiu i Żelaznej. Dwadzieścia z nich jest objętych ochroną prawną poprzez wpis do rejestru zabytków województwa opolskiego. W gminie znajdują się również kapliczki i krzyże przydrożne, które stanowią nieodłączny element krajobrazu kulturowego grodkowskich wsi. Na terenie gminy zachowało się też kilka zabytkowych cmentarzy. Najstarszy z nich, pochodzący z XIV w., znajduje się w Kobieli. W XV w. powstały cmentarze w: Młodoszowicach, Tarnowie Grodkowskim, Wierzbniku. Na XVI w. datowane są cmentarze usytuowane w: Bąkowie, Lipowej, Osieku Grodkowskim i Wojsławiu. W XVII w. założono cmentarze w: Gałązczycach, Kobieli i Przylesiu Dolnym, a w XVIII w. cmentarze w: Jędrzejowie, Lubczy, Strzegowie i Żelaznej. Na XIX w. datowane są cmentarze w: Bogdanowie, Kopicach, Starowicach Dolnych, Więcmierzycach i Żelaznej. Cmentarze są ważnym dziedzictwem kulturowym gminy. Równie istotne z punktu widzenia dziedzictwa kulturowego są tereny zieleni pocmentarnej z cennymi zabytkami sztuki sakralnej, zachowanym układem alejek i ścieżek cmentarnych. Te z dawniejszą metryką, usytuowane są przeważnie w otoczeniu zespołów kościelnych.

Większość obiektów sakralnych gminy znajduje się w dobrym stanie technicznym, są użytkowane zgodnie z pierwotnym przeznaczeniem i poddawane systematycznym pracom konserwatorskim. W najgorszym stanie znajduje się kościół ewangelicki w Grodkowie, będący obecnie w stanie trwałej ruiny. Obiekt ten wymaga bardzo szybkich działań zabezpieczających.

Do elementów zachowanego dziedzictwa kulturowego należą również grodziska średniowieczne usytuowane w: Gierowie (IX-X w.), Głębocku (XIII-XV w.), Gnojnej (XIII-XIV w.), Jędrzejowie (wczesne średniowiecze), Kobieli (XIV-XVI w.), Kopicach (średniowiecze), Osieku Grodkowskim (XIV-XV w.), Strzegowie (VII-IX w.), Więcmierzycach (XIII-XVI w.) i Żelaznej (XIV-XV w.).

Na terenie Gminy Grodków, pomimo powojennych zniszczeń i dewastacji, zachowało się wiele interesujących zabytków architektury i budownictwa.

W 2009 r. została opracowana Gminna Ewidencja Zabytków Gminy Grodków, zawierająca również obiekty zabytkowe nie ujęte wcześniej w ewidencji i nie wpisane do rejestru zabytków województwa opolskiego.

Z Gminy Grodków ewidencją objęto 1328 zabytków nieruchomych.

Za kryteria decydujące o wpisie obiektu do ewidencji przyjęto:

- czas powstania – nie później niż lata 50 XX w.,
- stopień zachowania walorów zabytkowych,
- funkcja obiektu i wpływ jego formy na ogólny charakter zabudowy miejscowości,
- wartość historyczna i artystyczna.

W Gminnej Ewidencji Zabytków Gminy Grodków ujęto 187 stanowisk archeologicznych odkrytych w trakcie badań powierzchniowych prowadzonych w ramach programu badawczego Archeologiczne Zdjęcie Polski. Do rejestru zabytków wpisanych zostało 21 stanowisk archeologicznych.

Rejestr zabytków nieruchomych na terenie Gminy Grodków obejmuje 71 decyzji o wpisie do rejestru zabytków województwa opolskiego, w tym:

- 1) kościoły – 20,
- 2) kaplice – 2,
- 3) cmentarze – 1,
- 4) układ urbanistyczny – 1,
- 5) pałace i dwory – 4,
- 6) parki wraz z alejami – 10,
- 7) architektura obronna – 1,
- 8) zabudowa gospodarcza – 13,
- 9) zabudowa mieszkaniowa – 12,
- 10) budynki użyteczności publicznej – 4.

3. Spis zabytków nieruchomych wpisanych do rejestru zabytków na terenie Gminy Grodków

| Lp. | Miejscowość | Obiekt | Data | Numer rejestru |
|------------|--------------------|--|-----------------------|-------------------------|
| 1. | Bąków | kościół filialny pw. św. Katarzyny | XIV, XVII/XVIII | 886/64 z 15.05.1964r. |
| 2. | Bogdanów | kaplica | XIX | 1573/66 z 17.08.1966r. |
| 3. | Gałączyce | kościół parafialny pw. św. Marcina wraz z wnętrzem | XVII | 148/55 z 19.01.1955r. |
| 4. | Gałączyce | park podworski | XIX | 68/81 z 11.08.1981r. |
| 5. | Gierów | park | | 74/83 z 01.08.1983r. |
| 6. | Gnojna | kościół parafialny pw. MB Różańcowej | | 1145/66 z 12.02.1968r. |
| 7. | Gnojna | park | XIX | 67/81 z 15.07.1981r. |
| 8. | Gola Grodkowska | spichlerz dworski | I poł. XIX | 890/64 z 18.05.1964r. |
| 9. | Grodków | obszar Starego Miasta | | 38/49 z 10.06.1949r. |
| 10. | Grodków | kościół parafialny pw. św. Michała Archanioła | | 122/54 z 28.08.1954r. |
| 11. | Grodków | kościół ewangelicki | 1845-46 | 2208/90 z 28.02.1990r. |
| 12. | Grodków | ratusz | XV/XVI, 1840r., XX | 1289/66 z 13.04.1966r. |
| 13. | Grodków | mury miejskie z bramami i basztą | XIV, XVI | 684/63 z 16.10.1963r. |
| 14. | Grodków | dom ul. Elsnera 8 | | 1292/66 z 13.04.1966r. |
| 15. | Grodków | budynek dawnego LO ul. Powstańców Śląskich 24 | XIX | 2111/85 z 16.07.1985r. |
| 16. | Grodków | dom ul. Reymonta 1 | | 1293/66 z 13.04.1966r. |
| 17. | Grodków | dom ul. Reymonta 5 | XIX | 1294/66 z 13.04.1966r. |
| 18. | Grodków | dom Rynek 32 | XIX, XX | 1290/66 z 13.04.1966r. |
| 19. | Grodków | dom ul. Powstańców Śląskich 1-3 | XIX | 1291/66 z 13.04.1966r. |
| 20. | Grodków | dom mieszkalny Gospoda pod Trzema Koronami Rynek 2 | XVI-XX | 891/64 z 18.05.1964r. |
| 21. | Grodków | budynek aresztu śledczego ul. Sienkiewicza 23 | XIX | 2364/96 z 30.12.1996r. |
| 22. | Grodków | dom ul. Warszawska 3 | XIX | 1295/66 z 13.04.1966r. |
| 23. | Grodków | dom ul. Warszawska 5 | XIX | 1296/66 z 13.04.1966r. |
| 24. | Grodków | dom ul. Wrocławska 17 | XIX | 1297/66 z 13.04.1966r. |
| 25. | Grodków | dom mieszkalny ul. Wrocławska 16 | | 2003/73 z 26.09.1973r. |
| 26. | Grodków | wiatrak holenderski | XIX | 587/59 z 12.10.1959r. |
| 27. | Grodków | budynek mieszkalno-administracyjny warzelni z przylegającym spichle- | | 115/2010 z 27.04.2010r. |

| | | | | |
|-----|------------------|--|----------------------|---|
| | | rzem – pozostałości dawnego młyna przemysłowego przy ul. Sienkiewicza 19 | | |
| 28. | Jaszów | dom nr 40 | XIX | 1574/66 z 20.08.1966r. |
| 29. | Jeszkotle | kościół filialny pw. św. Antoniego | XVI-XIX | 1185/66 z 9.03.1966r. |
| 30. | Jeszkotle | dwór | XIX | 992/65 z 5.05.1965r. |
| 31. | Jędrzejów | kościół parafialny pw. św. Szymona i Judy Tadeusza | | 123/54 z 03.09.1954r. |
| 32. | Jędrzejów | cmentarz parafialny | 1725r. | 279/90 z 5.11.1990r. |
| 33. | Jędrzejów | Dom Pomocy Społecznej | II poł. XIX | 2264/91 z 26.03.1991r. |
| 34. | Jędrzejów | park | | 41/48 z 27.08.1948r. 75/83 z 01.08.1983r. |
| 35. | Kobiela | kościół parafialny pw. św. Jerzego | XVII | 1149/66 z 16.02.1966r. |
| 36. | Kobiela | park | XIX | 39/48 z 27.08.1948r. 64/81 z 15.07.1981r. |
| 37. | Kolnica | kościół parafialny pw. św. Wawrzyńca | XIV, XVIII - XIX | 892/64 z 18.05.1964r. |
| 38. | Kopice | kościół parafialny pw. św. Krzyża | 1802-1822 | 121/54 z 28.08.1954r. |
| 39. | Kopice | ruina pałacu | 1864r. | 725/64 z 14.03.1964r. |
| 40. | Kopice | park przypałacowy | | 65/81 z 15.07.1981r. |
| 41. | Kopice | budynki folwarczne: budynek mieszkalny - administracyjny | XIX | 1941/69 z 01.02.1969r. |
| 42. | Kopice | budynki folwarczne: spichlerz większy | XIX | 1941/69 z 01.02.1969r. |
| 43. | Kopice | budynki folwarczne: spichlerz mniejszy | XIX | 1941/69 z 01.02.1969r. |
| 44. | Kopice | budynki folwarczne: budynek mieszkalny i wozownia | XIX | 1941/69 z 01.02.1969r. |
| 45. | Kopice | kaplica grobowa rodziny Schaffgotschów | II poł. XIX | 1996/73 z 04.04.1973r. |
| 46. | Lipowa | kościół parafialny pw. św. Marcina | XV/XVI | 139/54 z 13.12.1954r. |
| 47. | Lubcz | kościół filialny pw. św. Marcina wraz z ogrodzeniem | | 170/2011 z 28.09.2011r. |
| 48. | Młodoszowice | kościół filialny pw. św. Marcina | XV/XVI | 1184/66 z 08.03.1966r. 887/64 z 18.05.1966r. |
| 49. | Osiek Grodkowski | kościół filialny pw. Wniebowzięcia NMP | XIV-XVI-XVIII | 1153/66 z 17.02.1966r. |
| 50. | Osiek Grodkowski | zespół pałacowy: pałac | I poł. XVIII, XIX | 894/64 z 23.05.1964r. |
| 51. | Osiek Grodkowski | zespół pałacowy: budynki folwarczne: dom mieszkalny | k. XVIII | 894/64 z 23.05.1964r. |

| | | | | |
|-----|-------------------|--|----------------------------|--|
| 52. | Osiek Grodkowski | zespół pałacowy: budynki folwarczne: obory i stajnie | XVIII/XIX | 894/64 z 23.05.1964r. |
| 53. | Osiek Grodkowski | zespół pałacowy: budynki folwarczne: oficyna I | XVIII | 894/64 z 23.05.1964r. |
| 54. | Osiek Grodkowski | zespół pałacowy: budynki folwarczne: oficyna II | XVIII | 894/64 z 23.05.1964r. |
| 55. | Osiek Grodkowski | zespół pałacowy: budynki folwarczne: dawna ujeżdżalnia | XVIII/XIX | 894/64 z 23.05.1964r. |
| 56. | Osiek Grodkowski | park przypałacowy | | 66/81 z 15.07.1981r. i rozszerzenie decyzji z dn. 03.07.1998r. |
| 57. | Przylesie Dolne | kościół filialny pw. św. Piotra i Pawła | II poł. XV, XIX/XX | 899/64 z 23.05.1964r. |
| 58. | Starowice Dolne | kościół filialny pw. Niepokalanego Poczęcia NMP | 1800r. | 1985/72 z 07.12.1972r. |
| 59. | Strzegów | park | | 40/48 z 27.08.1948r. |
| 60. | Sulisław | pałac | II poł. XIX | 2027 z 02.05.1977r. |
| 61. | Sulisław | park | | 76/83 z 01.08.1983r. |
| 62. | Tarnów Grodkowski | kościół filialny pw. św. Anny | XV, XVII-XIX | 900/64 z 23.05.1964r. |
| 63. | Wierzbnik | kościół parafialny pw. św. Michała | XIV, 1766r. | 1158/66 z 17.02.1966r. |
| 64. | Wierzbnik | park | XIX | 97/84 z 30.01.1984r. |
| 65. | Więcmierzyce | kościół filialny pw. św. Bartłomieja | 1621 r., 1910r., 1937r. | 1984/72 z 06.12.1972r. |
| 66. | Więcmierzyce | spichlerz dworski | 1820r. | 895/64 z 23.05.1964r. |
| 67. | Więcmierzyce | leśniczówka (nr 93) | 1830r., 1890r. | 2317/93 z 22.02.1993r. |
| 68. | Wojstaw | kościół parafialny pw. Wszystkich Świętych z murem i 2 bramkami | XVI-XVIII | 1159/66 z 17.02.1966r. i z 19.04.1972r. |
| 69. | Żelazna | kościół parafialny pw. św. Józefa | 1781r., XX | 1161/66 z 17.02.1966r. |
| 70. | Żelazna | spichlerz dworski | II poł. XVIII | 896/64 z 23.05.1964r. |

4. Wykaz obiektów zabytkowych, nieruchomości na terenie Gminy Grodków - ewidencja zabytków

| Lp. | Miejscowość | Obiekt | Ulica | Nr |
|-----|-------------|--|-------|----|
| 1. | Bąków | ogrodzenie kościoła filialnego wraz z bramką | | |
| 2. | Bąków | dom mieszkalny, dawna plebania i Dom Nauczyciela | | 13 |
| 3. | Bąków | stodoła przy przedszkolu | | 36 |
| 4. | Bąków | młyn | | |
| 5. | Bąków | dom mieszkalny | | 1 |
| 6. | Bąków | budynek administracyjny Rolniczej Spółdzielni Produkcyjnej | | 2 |
| 7. | Bąków | dom mieszkalny | | 4 |
| 8. | Bąków | budynek gospodarczy | | 4 |
| 9. | Bąków | dom mieszkalny | | 5 |
| 10. | Bąków | budynek gospodarczy | | 5 |
| 11. | Bąków | dom mieszkalny | | 6 |
| 12. | Bąków | dom mieszkalny | | 9 |
| 13. | Bąków | dom mieszkalny | | 10 |
| 14. | Bąków | dom mieszkalny | | 14 |
| 15. | Bąków | dom mieszkalny | | 16 |
| 16. | Bąków | dom mieszkalny | | 17 |
| 17. | Bąków | dom mieszkalny | | 23 |
| 18. | Bąków | dom mieszkalny | | 28 |
| 19. | Bąków | dom mieszkalny | | 29 |
| 20. | Bąków | dom mieszkalny | | 34 |
| 21. | Bąków | dom mieszkalny | | 37 |
| 22. | Bąków | budynek gospodarczy | | 37 |

| | | | | |
|-----|----------|--------------------------------------|--|----------|
| 23. | Bąków | dom mieszkalny | | 38 |
| 24. | Bąków | dom mieszkalny | | 39 |
| 25. | Bąków | dom mieszkalny | | 40 |
| 26. | Bąków | dom mieszkalny | | 41 |
| 27. | Bąków | dom mieszkalny | | 42 |
| 28. | Bąków | łamus-chlewik | | 42 |
| 29. | Bąków | dom mieszkalny | | 45 |
| 30. | Bąków | dom mieszkalny | | 47 |
| 31. | Bąków | stodoła | | 47 |
| 32. | Bąków | dom mieszkalny | | 52 |
| 33. | Bąków | dom mieszkalny | | 53 |
| 34. | Bąków | dom mieszkalny | | 54 |
| 35. | Bąków | dom mieszkalny | | 55 |
| 36. | Bąków | dom mieszkalny | | 56 |
| 37. | Bąków | dom mieszkalny | | 57 |
| 38. | Bąków | dom mieszkalny | | 58 |
| 39. | Bąków | most | | |
| 40. | Bogdanów | obora w zespole folwarcznym | | |
| 41. | Bogdanów | obora w zespole folwarcznym | | |
| 42. | Bogdanów | dom mieszkalny | | 1 |
| 43. | Bogdanów | dom mieszkalny | | 2 |
| 44. | Bogdanów | dom mieszkalny | | 6 |
| 45. | Bogdanów | dom mieszkalny w zespole folwarcznym | | 27 d. 26 |
| 46. | Bogdanów | dom mieszkalny w zespole folwarcznym | | 27 |
| 47. | Bogdanów | dom mieszkalny | | 32 |

| | | | | |
|-----|-----------|---|--|-----------|
| 48. | Gałączyce | mur kościelny wokół kościoła parafialnego | | |
| 49. | Gałączyce | kapliczka w murze wokół kościoła parafialnego | | |
| 50. | Gałączyce | plebania | | 45 |
| 51. | Gałączyce | remiza strażacka | | |
| 52. | Gałączyce | Dom Ludowy | | 37 |
| 53. | Gałączyce | Szkoła Podstawowa | | |
| 54. | Gałączyce | dom mieszkalny | | 5 |
| 55. | Gałączyce | dom mieszkalny | | 8 |
| 56. | Gałączyce | dom mieszkalny | | 10 |
| 57. | Gałączyce | dom mieszkalny | | 11 |
| 58. | Gałączyce | dom mieszkalny | | 12 |
| 59. | Gałączyce | stodoła | | 12 |
| 60. | Gałączyce | dom mieszkalny | | 14 |
| 61. | Gałączyce | budynek mieszkalno-usługowy | | 21, d. 17 |
| 62. | Gałączyce | dom mieszkalny | | 32 |
| 63. | Gałączyce | dom mieszkalny, tzw. Dom Nauczyciela | | 47 |
| 64. | Gałączyce | budynek gospodarczy | | 47 |
| 65. | Gałączyce | dom mieszkalny | | 50 |
| 66. | Gałączyce | dom mieszkalny | | 55 |
| 67. | Gałączyce | dom mieszkalny | | 80 |
| 68. | Gałączyce | dom mieszkalny | | 90 |
| 69. | Gałączyce | dom mieszkalny | | 94b |
| 70. | Gałączyce | trafostacja | | |
| 71. | Gierów | dwór | | |
| 72. | Gierów | kuźnia w zespole folwarcznym | | |

| | | | | |
|-----|----------|---------------------------------|--|------------|
| 73. | Gierów | spichlerz w zespole folwarcznym | | |
| 74. | Gierów | dom w zespole folwarcznym | | 22a-b |
| 75. | Gierów | dom mieszkalny | | 7 |
| 76. | Gierów | dom mieszkalny | | 15a, d. 13 |
| 77. | Gierów | dom mieszkalny | | 28 |
| 78. | Gierów | dom mieszkalny | | 30 |
| 79. | Gierów | budynek gospodarczy | | 33 |
| 80. | Gierów | stodoła | | 34 |
| 81. | Głębocko | kapliczka - dzwonnica | | |
| 82. | Głębocko | dom mieszkalny | | 5 |
| 83. | Głębocko | dom mieszkalny | | 8 |
| 84. | Głębocko | dom mieszkalny | | 9 |
| 85. | Głębocko | dom mieszkalny | | 16a |
| 86. | Głębocko | dom mieszkalny | | 18 |
| 87. | Głębocko | dom mieszkalny | | 28 |
| 88. | Głębocko | dom mieszkalny | | 32 |
| 89. | Głębocko | dom mieszkalny | | 34 |
| 90. | Głębocko | dom mieszkalny | | 35 |
| 91. | Głębocko | dom mieszkalny | | 42 |
| 92. | Głębocko | budynek gospodarczy | | 44 |
| 93. | Głębocko | dom mieszkalny | | 47 |
| 94. | Głębocko | dom mieszkalny | | 50 |
| 95. | Głębocko | budynek gospodarczy | | 50 |
| 96. | Gnojna | mur kościelny wraz z nagrobkami | | |
| 97. | Gnojna | plebania | | |

| | | | | |
|------|--------|---|--|----|
| 98. | Gnojna | dawne przedszkole | | 40 |
| 99. | Gnojna | remiza strażacka | | |
| 100. | Gnojna | dom mieszkalny, dawna biblioteka i poczta | | 88 |
| 101. | Gnojna | dom mieszkalny | | 1 |
| 102. | Gnojna | kurnik-gołębnik | | 1 |
| 103. | Gnojna | dom mieszkalny | | 7 |
| 104. | Gnojna | dom mieszkalny | | 8 |
| 105. | Gnojna | dom mieszkalny | | 9 |
| 106. | Gnojna | dom mieszkalny | | 10 |
| 107. | Gnojna | budynek gospodarczy | | 13 |
| 108. | Gnojna | dom mieszkalny | | 21 |
| 109. | Gnojna | stodoła | | 23 |
| 110. | Gnojna | dom mieszkalny | | 25 |
| 111. | Gnojna | dom mieszkalny | | 35 |
| 112. | Gnojna | dom mieszkalny | | 36 |
| 113. | Gnojna | dom mieszkalny | | 38 |
| 114. | Gnojna | dom mieszkalny | | 39 |
| 115. | Gnojna | stodoła | | 39 |
| 116. | Gnojna | dom mieszkalny | | 42 |
| 117. | Gnojna | dom mieszkalny | | 46 |
| 118. | Gnojna | dom mieszkalny | | 48 |
| 119. | Gnojna | budynek gospodarczy | | 48 |
| 120. | Gnojna | dom mieszkalny | | 49 |
| 121. | Gnojna | dom mieszkalny | | 50 |
| 122. | Gnojna | dom mieszkalny | | 57 |

| | | | | |
|------|--------|--|--|---------------|
| 123. | Gnojna | dom mieszkalny | | 59 |
| 124. | Gnojna | dom mieszkalny | | 63 |
| 125. | Gnojna | dom mieszkalny | | 73 |
| 126. | Gnojna | dom mieszkalny | | 76 |
| 127. | Gnojna | dom mieszkalny | | 80 |
| 128. | Gnojna | dom mieszkalny | | 81 |
| 129. | Gnojna | gołębnik | | 87 |
| 130. | Gnojna | dom mieszkalny | | 89 |
| 131. | Gnojna | dom mieszkalny | | 91 |
| 132. | Gnojna | dom mieszkalny | | 93 |
| 133. | Gnojna | leśniczówka | | 94 |
| 134. | Gnojna | dom mieszkalny w zespole folwarcznym | | 103, d. 98 |
| 135. | Gnojna | dom mieszkalny | | 99 |
| 136. | Gnojna | budynek gospodarczy w zespole folwarku | | |
| 137. | Gnojna | dom mieszkalny | | 146-7 d102 |
| 138. | Gnojna | dom mieszkalny | | 106 |
| 139. | Gnojna | dom mieszkalny | | 107 |
| 140. | Gnojna | budynek mieszkalno-usługowy | | 109 |
| 141. | Gnojna | dom mieszkalny, d. Dom Ludowy | | 109a |
| 142. | Gnojna | dom mieszkalny | | 110 |
| 143. | Gnojna | dom mieszkalny | | 111 |
| 144. | Gnojna | dom mieszkalny | | 113 |
| 145. | Gnojna | dom mieszkalny | | 118 |
| 146. | Gnojna | stodoła | | 118 |
| 147. | Gnojna | dom mieszkalny | | 119 |

| | | | | |
|------|---------|--|--------------|---------|
| 148. | Gnojna | stodoła | | 119 |
| 149. | Gnojna | dom mieszkalny | | 124 |
| 150. | Gnojna | dom mieszkalny | | 125 |
| 151. | Gnojna | dom mieszkalny | | 127 |
| 152. | Gnojna | dom mieszkalny | | 128a |
| 153. | Gnojna | dom mieszkalny | | 130 |
| 154. | Gnojna | dom mieszkalny | | 131 |
| 155. | Gnojna | dom mieszkalny | | 131a |
| 156. | Gnojna | dom mieszkalny | | 135 |
| 157. | Gnojna | dom mieszkalny | | 140 |
| 158. | Gnojna | dom mieszkalny | | 149-150 |
| 159. | Gnojna | trafostacja | | |
| 160. | Grodków | kapliczka | Elsnera | 31 |
| 161. | Grodków | kaplica pw. św. Marii Magdaleny | Otmuchowska | |
| 162. | Grodków | kaplica | Krótka | |
| 163. | Grodków | kapliczka | Sienkiewicza | |
| 164. | Grodków | park na terenie dawnej fosy | Elsnera | |
| 165. | Grodków | Komenda Policji | Kasztanowa | 5 |
| 166. | Grodków | wieża ciśnień | Krakowska | 29 |
| 167. | Grodków | kotłownia - stołówka w Zespole Szkół Specjalnych | Krakowska | 31 |
| 168. | Grodków | Zawodowa Szkoła Specjalna | Krakowska | 31 |
| 169. | Grodków | dom mieszkalny | Krakowska | 31a |
| 170. | Grodków | dom mieszkalny | Krakowska | 31b |
| 171. | Grodków | dom mieszkalny | Krakowska | 31c |
| 172. | Grodków | dom mieszkalny | Krakowska | 31d |

| | | | | |
|------|---------|--|---------------------|-----|
| 173. | Grodków | dom mieszkalny | Krakowska | 31g |
| 174. | Grodków | dom mieszkalny | Krakowska | 31i |
| 175. | Grodków | Zespół Szkół Ponadgimnazjalnych | Krakowska | 31k |
| 176. | Grodków | dom mieszkalny | Krakowska | 31n |
| 177. | Grodków | kino Klaps | Powstańców Śląskich | |
| 178. | Grodków | Liceum Ogólnokształcące | Sienkiewicza | 29 |
| 179. | Grodków | bramka cmentarna z murem | Słowackiego | |
| 180. | Grodków | Urząd Miejski | Warszawska | 29 |
| 181. | Grodków | Poczta Polska | Warszawska | 30 |
| 182. | Grodków | Urząd Telekomunikacji | Warszawska | 30 |
| 183. | Grodków | Dworzec PKP | Warszawska | |
| 184. | Grodków | peron dworca PKP | Warszawska | |
| 185. | Grodków | nastawnia kolejowa | Warszawska | |
| 186. | Grodków | trafostacja przy bramie Wieży Lewińskiej | Elsnera | |
| 187. | Grodków | dom mieszkalny | Elsnera | 2 |
| 188. | Grodków | dom mieszkalny | Elsnera | 3 |
| 189. | Grodków | dom mieszkalny | Elsnera | 4 |
| 190. | Grodków | dom mieszkalny | Elsnera | 6 |
| 191. | Grodków | dom mieszkalny | Elsnera | 13 |
| 192. | Grodków | dom mieszkalny - oficyna | Elsnera | 13a |
| 193. | Grodków | przedszkole | Elsnera | 15 |
| 194. | Grodków | dom mieszkalny | Grunwaldzka | 4 |
| 195. | Grodków | dom mieszkalny | Jagiello | 1 |
| 196. | Grodków | dom mieszkalny | Kasztanowa | 2-4 |
| 197. | Grodków | Pedagogiczna Biblioteka Wojewódzka | Kasztanowa | 3 |

| | | | | |
|------|---------|--|--------------|-----|
| 198. | Grodków | dom mieszkalny | Kasztanowa | 6 |
| 199. | Grodków | dom mieszkalny | Kasztanowa | 8 |
| 200. | Grodków | dom mieszkalny | Kasztanowa | 9 |
| 201. | Grodków | dom mieszkalny | Kasztanowa | 10 |
| 202. | Grodków | magazyn | Kasztanowa | |
| 203. | Grodków | magazyn | Kasztanowa | |
| 204. | Grodków | stodoła | Kasztanowa | |
| 205. | Grodków | dom mieszkalny | Kasztanowa | 11 |
| 206. | Grodków | Bank Spółdzielczy | Kasztanowa | 18 |
| 207. | Grodków | dom mieszkalny | Kasztanowa | 18a |
| 208. | Grodków | hotel - restauracja | Kasztanowa | 20 |
| 209. | Grodków | dom mieszkalny | Klubowa | 5 |
| 210. | Grodków | dom mieszkalny | Klubowa | 13 |
| 211. | Grodków | dawna ujeżdźalnia w zespole stadniny koni, ob. hala sportowa | Klubowa | |
| 212. | Grodków | dawna ujeżdźalnia II w zespole stadniny koni, ob. magazyn | Klubowa | |
| 213. | Grodków | dawna stajnia w zespole stadniny koni, ob. sklep, magazyn | Klubowa | |
| 214. | Grodków | dawna stajnia II w zespole stadniny koni, ob. nieużytkowana | Klubowa | |
| 215. | Grodków | dom mieszkalny | Konopnickiej | 2 |
| 216. | Grodków | dom mieszkalny | Konopnickiej | 8 |
| 217. | Grodków | magazyny | Kościuszki | |
| 218. | Grodków | przedszkole | Kościuszki | 4 |
| 219. | Grodków | dom mieszkalny | Kościuszki | 6 |
| 220. | Grodków | budynek usługowy | Kościuszki | 6 |
| 221. | Grodków | dom mieszkalny | Kościuszki | 7 |
| 222. | Grodków | dom mieszkalny | Kościuszki | 11 |

| | | | | |
|------|---------|---------------------------------|------------------|-------|
| 223. | Grodków | dom mieszkalny | Kościuszki | 12 |
| 224. | Grodków | dom mieszkalny | Kościuszki | 27-29 |
| 225. | Grodków | dom mieszkalny | Krakowska | 1-3 |
| 226. | Grodków | dom mieszkalny-oficyna | Krakowska | 1a |
| 227. | Grodków | dom mieszkalny | Krakowska | 2 |
| 228. | Grodków | dom mieszkalny | Krakowska | 4 |
| 229. | Grodków | dom mieszkalny | Krakowska | 9 |
| 230. | Grodków | magazyn | Krakowska | 13 |
| 231. | Grodków | dom mieszkalny (usługowy) | Królowej Jadwigi | 3 |
| 232. | Grodków | dom mieszkalny | Królowej Jadwigi | 4 |
| 233. | Grodków | dom mieszkalny | Królowej Jadwigi | 8 |
| 234. | Grodków | budynek usługowy | Królowej Jadwigi | 10 |
| 235. | Grodków | budynek gospodarczy (usługowy) | Królowej Jadwigi | 10 |
| 236. | Grodków | budynek mieszkalno-usługowy | Królowej Jadwigi | 12 |
| 237. | Grodków | dom mieszkalny | Krzywa | 1 |
| 238. | Grodków | dom mieszkalny | Krzywa | 3 |
| 239. | Grodków | dom mieszkalny | Krzywa | 4-5 |
| 240. | Grodków | dom mieszkalny | Krzywa | 6-7 |
| 241. | Grodków | dom mieszkalny | Krzywa | 8-9 |
| 242. | Grodków | spichlerz | Krzywa | |
| 243. | Grodków | dom mieszkalny | Ligonia | 1 |
| 244. | Grodków | budynek gospodarczy | Ligonia | 2 |
| 245. | Grodków | dom mieszkalny | Ligonia | 3 |
| 246. | Grodków | stolarnia, ob. budynek usługowy | Ligonia | 4 |
| 247. | Grodków | dom mieszkalny | Ligonia | 5 |

| | | | | |
|------|---------|-------------------------------|-------------|----|
| 248. | Grodków | dom mieszkalny | Ligonia | 6 |
| 249. | Grodków | dom mieszkalny | Ligonia | 9 |
| 250. | Grodków | budynek usługowy | Ligonia | 10 |
| 251. | Grodków | dom mieszkalny | Miarki | 3 |
| 252. | Grodków | dom mieszkalny | Miarki | 5 |
| 253. | Grodków | dom mieszkalny | Miarki | 7 |
| 254. | Grodków | dom mieszkalny | Miarki | 9 |
| 255. | Grodków | stodoła | Kasztanowa | |
| 256. | Grodków | dom mieszkalny | Elsnera | 10 |
| 257. | Grodków | dom mieszkalny | Kasztanowa | 13 |
| 258. | Grodków | budynek mieszkalno - usługowy | Mickiewicza | 1 |
| 259. | Grodków | budynek mieszkalno - usługowy | Mickiewicza | 1 |
| 260. | Grodków | budynek mieszkalno - usługowy | Mickiewicza | 2 |
| 261. | Grodków | dom mieszkalny | Mickiewicza | 3 |
| 262. | Grodków | dom mieszkalny | Mickiewicza | 4 |
| 263. | Grodków | budynek mieszkalno - usługowy | Mickiewicza | 4a |
| 264. | Grodków | budynek mieszkalno - usługowy | Mickiewicza | 5 |
| 265. | Grodków | dom mieszkalny | Mickiewicza | 6 |
| 266. | Grodków | dom mieszkalny | Mickiewicza | 7 |
| 267. | Grodków | dom mieszkalny | Mickiewicza | 8 |
| 268. | Grodków | dom mieszkalny | Mickiewicza | 9 |
| 269. | Grodków | Publiczne Gimnazjum nr 2 | Mickiewicza | 10 |
| 270. | Grodków | dom mieszkalny | Mickiewicza | 11 |
| 271. | Grodków | Publiczne Gimnazjum nr 2 | Mickiewicza | 13 |
| 272. | Grodków | Dom Pomocy Społecznej | Mickiewicza | 15 |

| | | | | |
|------|---------|---|-------------|---------|
| 273. | Grodków | dom mieszkalny | Mickiewicza | 17 |
| 274. | Grodków | dom mieszkalny | Miodowa | 4 |
| 275. | Grodków | dom mieszkalny | Miodowa | 2, d. 9 |
| 276. | Grodków | dom mieszkalny | Miodowa | 8 |
| 277. | Grodków | dom mieszkalny | Moniuszki | 1 |
| 278. | Grodków | dom mieszkalny | Moniuszki | 2 |
| 279. | Grodków | dom mieszkalny | Moniuszki | 3 |
| 280. | Grodków | dom mieszkalny | Moniuszki | 4 |
| 281. | Grodków | dom mieszkalny, dawny spichlerz | Ogrodowa | 2 |
| 282. | Grodków | dom mieszkalny | Ogrodowa | 4 |
| 283. | Grodków | budynek gospodarczy | Ogrodowa | 4 |
| 284. | Grodków | stodoła | Ogrodowa | 4 |
| 285. | Grodków | dom mieszkalny | Ogrodowa | 11 |
| 286. | Grodków | dom mieszkalny | Ogrodowa | 15 |
| 287. | Grodków | dom mieszkalny | Ogrodowa | 16 |
| 288. | Grodków | trafostacja | Otmuchowska | |
| 289. | Grodków | dom mieszkalny w zespole magazynu zbożowego | Otmuchowska | 1 |
| 290. | Grodków | magazyn zbożowy | Otmuchowska | 1 |
| 291. | Grodków | dom mieszkalny | Otmuchowska | 2 |
| 292. | Grodków | dom mieszkalny, d. Zespół Szkół Rolniczych | Otmuchowska | 4 |
| 293. | Grodków | dom mieszkalny | Otmuchowska | 7 |
| 294. | Grodków | Rolnicza Spółdzielnia Produkcyjna | Otmuchowska | 8 |
| 295. | Grodków | stodoła | Otmuchowska | 8 |
| 296. | Grodków | spichlerz | Otmuchowska | 8 |
| 297. | Grodków | magazyn Caritas, d. Dom Ludowy | Otmuchowska | 9 |

| | | | | |
|------|---------|--------------------------------|-------------|----|
| 298. | Grodków | dom mieszkalny | Otmuchowska | 10 |
| 299. | Grodków | dom mieszkalny | Otmuchowska | 11 |
| 300. | Grodków | dom mieszkalny | Otmuchowska | 12 |
| 301. | Grodków | dom mieszkalny | Otmuchowska | 14 |
| 302. | Grodków | dom mieszkalny | Otmuchowska | 17 |
| 303. | Grodków | dom mieszkalny | Otmuchowska | 20 |
| 304. | Grodków | obora | Otmuchowska | 20 |
| 305. | Grodków | dom mieszkalny | Otmuchowska | 23 |
| 306. | Grodków | dom mieszkalny | Otmuchowska | 24 |
| 307. | Grodków | dom mieszkalny | Otmuchowska | 31 |
| 308. | Grodków | obora I | Otmuchowska | 31 |
| 309. | Grodków | obora II | Otmuchowska | 31 |
| 310. | Grodków | budynek gospodarczy | Otmuchowska | 31 |
| 311. | Grodków | stodoła | Otmuchowska | 31 |
| 312. | Grodków | dom mieszkalny | Otmuchowska | 32 |
| 313. | Grodków | dom mieszkalny | Otmuchowska | 34 |
| 314. | Grodków | dom mieszkalny | Otmuchowska | 36 |
| 315. | Grodków | dom mieszkalny | Otmuchowska | 37 |
| 316. | Grodków | dom mieszkalny | Otmuchowska | 38 |
| 317. | Grodków | dom mieszkalny | Otmuchowska | 39 |
| 318. | Grodków | dom mieszkalny, d. przedszkole | Otmuchowska | 46 |
| 319. | Grodków | dom mieszkalny | Otmuchowska | 47 |
| 320. | Grodków | dom mieszkalny | Otmuchowska | 49 |
| 321. | Grodków | dom mieszkalny | Otmuchowska | 50 |
| 322. | Grodków | dom mieszkalny | Otmuchowska | 52 |

| | | | | |
|------|---------|-----------------------------|---------------------|-----|
| 323. | Grodków | dom mieszkalny | Otmuchowska | 58 |
| 324. | Grodków | dom mieszkalny | Otmuchowska | 60 |
| 325. | Grodków | dom mieszkalny | Otmuchowska | 64 |
| 326. | Grodków | dom mieszkalny | Otmuchowska | 66 |
| 327. | Grodków | dom mieszkalny | Otmuchowska | 68 |
| 328. | Grodków | dom mieszkalny | Otmuchowska | 70 |
| 329. | Grodków | dom mieszkalny | Polna | 9 |
| 330. | Grodków | dom mieszkalny | Polna | 11 |
| 331. | Grodków | dom mieszkalny | Polna | 13 |
| 332. | Grodków | dom mieszkalny | Polna | 16 |
| 333. | Grodków | dom mieszkalny | Polna | 20 |
| 334. | Grodków | dom mieszkalny | Powstańców Śląskich | 5 |
| 335. | Grodków | dom mieszkalny | Powstańców Śląskich | 12 |
| 336. | Grodków | dom mieszkalny | Powstańców Śląskich | 14 |
| 337. | Grodków | dom mieszkalny | Powstańców Śląskich | 20 |
| 338. | Grodków | dom mieszkalny, d. koszary | Powstańców Śląskich | 24 |
| 339. | Grodków | budynek mieszkalno-usługowy | Reymonta | 2 |
| 340. | Grodków | dom mieszkalny | Reymonta | 9 |
| 341. | Grodków | dom mieszkalny | Reymonta | 11 |
| 342. | Grodków | budynek mieszkalno-usługowy | Rynek | 3 |
| 343. | Grodków | budynek mieszkalno-usługowy | Rynek | 4 |
| 344. | Grodków | budynek mieszkalno-usługowy | Rynek | 5 |
| 345. | Grodków | budynek mieszkalno-usługowy | Rynek | 16 |
| 346. | Grodków | dom mieszkalny - oficyna | Rynek | 16a |
| 347. | Grodków | budynek mieszkalno-usługowy | Rynek | 17 |

| | | | | |
|------|---------|---|--------------|-----|
| 348. | Grodków | budynek mieszkalno-usługowy | Rynek | 19 |
| 349. | Grodków | budynek mieszkalno-usługowy | Rynek | 20 |
| 350. | Grodków | budynek mieszkalno-usługowy | Rynek | 21 |
| 351. | Grodków | budynek mieszkalno-usługowy | Rynek | 22 |
| 352. | Grodków | budynek mieszkalno-usługowy | Rynek | 23 |
| 353. | Grodków | budynek mieszkalno-usługowy | Rynek | 24 |
| 354. | Grodków | budynek mieszkalno-usługowy | Rynek | 30 |
| 355. | Grodków | budynek mieszkalno-usługowy | Rynek | 31 |
| 356. | Grodków | budynek mieszkalno-usługowy | Sienkiewicza | 3 |
| 357. | Grodków | dom mieszkalny - oficyna | Sienkiewicza | 3b |
| 358. | Grodków | budynek mieszkalno-usługowy | Sienkiewicza | 4 |
| 359. | Grodków | budynek mieszkalno-usługowy | Sienkiewicza | 5 |
| 360. | Grodków | dom mieszkalny - oficyna | Sienkiewicza | 5a |
| 361. | Grodków | budynek mieszkalno-usługowy | Sienkiewicza | 7 |
| 362. | Grodków | budynek mieszkalno-usługowy | Sienkiewicza | 8 |
| 363. | Grodków | budynek mieszkalno-usługowy | Sienkiewicza | 9 |
| 364. | Grodków | budynek mieszkalno-usługowy | Sienkiewicza | 10 |
| 365. | Grodków | budynek mieszkalno-usługowy | Sienkiewicza | 11 |
| 366. | Grodków | budynek mieszkalno-usługowy | Sienkiewicza | 12 |
| 367. | Grodków | dom mieszkalny - oficyna | Sienkiewicza | 12a |
| 368. | Grodków | budynek mieszkalno-usługowy | Sienkiewicza | 13 |
| 369. | Grodków | budynek mieszkalno-usługowy | Sienkiewicza | 14 |
| 370. | Grodków | budynek mieszkalno-usługowy | Sienkiewicza | 16 |
| 371. | Grodków | budynek administracyjny w zespole młyna | Sienkiewicza | 17 |
| 372. | Grodków | budynek produkcyjny w zespole młyna | Sienkiewicza | 17 |

| | | | | |
|------|---------|-----------------------------|--------------|-------|
| 373. | Grodków | dom mieszkalny | Sienkiewicza | 20 |
| 374. | Grodków | budynek mieszkalno-usługowy | Sienkiewicza | 22 |
| 375. | Grodków | dom mieszkalny | Sienkiewicza | 24 |
| 376. | Grodków | dom mieszkalny | Sienkiewicza | 25 |
| 377. | Grodków | dom mieszkalny | Sienkiewicza | 26 |
| 378. | Grodków | dom mieszkalny | Sienkiewicza | 27 |
| 379. | Grodków | budynek usługowy | Sienkiewicza | 28 |
| 380. | Grodków | budynek usługowy | Sienkiewicza | 30 |
| 381. | Grodków | budynek mieszkalno-usługowy | Sienkiewicza | 32 |
| 382. | Grodków | budynek gospodarczy | Sienkiewicza | 32 |
| 383. | Grodków | budynek gospodarczy | Sienkiewicza | 32 |
| 384. | Grodków | dom mieszkalny | Sienkiewicza | 33 |
| 385. | Grodków | dom mieszkalny | Sienkiewicza | 38-40 |
| 386. | Grodków | dom mieszkalny | Sienkiewicza | 39 |
| 387. | Grodków | dom mieszkalny | Sienkiewicza | 42-44 |
| 388. | Grodków | dom mieszkalny | Sienkiewicza | 46a |
| 389. | Grodków | dom mieszkalny | Sienkiewicza | 52-54 |
| 390. | Grodków | dom mieszkalny | Sienkiewicza | 56 |
| 391. | Grodków | dom mieszkalny | Sienkiewicza | 60-62 |
| 392. | Grodków | dom mieszkalny | Sienkiewicza | 72-74 |
| 393. | Grodków | dom mieszkalny | Sienkiewicza | 76-90 |
| 394. | Grodków | dom mieszkalny | Sienkiewicza | 96-98 |
| 395. | Grodków | dom mieszkalny | Sienkiewicza | 100 |
| 396. | Grodków | dom mieszkalny | Skośna | 4 |
| 397. | Grodków | dom mieszkalny | Skośna | 5 |

| | | | | |
|------|---------|--|------------------------|----------|
| 398. | Grodków | dom mieszkalny | Skośna | 7 |
| 399. | Grodków | dom mieszkalny | Skośna | 9 |
| 400. | Grodków | budynek administracyjny basenu miejskiego | Sportowa | 31 |
| 401. | Grodków | budynek usługowy, d. budynek gospodarczy w zespole stadniny koni | Słowackiego/Warszawska | |
| 402. | Grodków | dom mieszkalny | Słowackiego | 2 |
| 403. | Grodków | Przychodnia Zdrowia | Słowackiego | 5, d. 3 |
| 404. | Grodków | trafostacja | Słowackiego | |
| 405. | Grodków | dom mieszkalny | Szpitalna | 2 |
| 406. | Grodków | dom mieszkalny | Szpitalna | 2a |
| 407. | Grodków | dom mieszkalny | Szpitalna | 3 |
| 408. | Grodków | budynek magazynowy | Szpitalna | 4 |
| 409. | Grodków | budynek magazynowy | Szpitalna | 4 |
| 410. | Grodków | budynek dawnego szpitala | Szpitalna | 13, d. 1 |
| 411. | Grodków | budynek dawnego oddziału wewnętrznego szpitala | Szpitalna | 13, d. 1 |
| 412. | Grodków | dom mieszkalny | Szpitalna | 14 |
| 413. | Grodków | dom mieszkalny | Świerczewskiego | 2 |
| 414. | Grodków | budynek usługowy | Świerczewskiego | 4 |
| 415. | Grodków | budynek mieszkalno-usługowy | Świerczewskiego | 4a |
| 416. | Grodków | dom mieszkalny | Świerczewskiego | 5 |
| 417. | Grodków | dom mieszkalny | Świerczewskiego | 7 |
| 418. | Grodków | dom mieszkalny | Świerczewskiego | 8 |
| 419. | Grodków | dom mieszkalny | Świerczewskiego | 9 |
| 420. | Grodków | dom mieszkalny | Świerczewskiego | 14 |
| 421. | Grodków | budynek administracyjny Zakładu Energetycznego | Traugutta | 10 |

| | | | | |
|------|---------|-------------------------------------|------------|-------|
| 422. | Grodków | dom mieszkalny | Traugutta | 12-14 |
| 423. | Grodków | dom mieszkalny | Traugutta | 16 |
| 424. | Grodków | dom mieszkalny | Traugutta | 24 |
| 425. | Grodków | budynek mieszkalno-usługowy | Warszawska | 4 |
| 426. | Grodków | budynek mieszkalno-usługowy | Warszawska | 6 |
| 427. | Grodków | budynek mieszkalno-usługowy | Warszawska | 7 |
| 428. | Grodków | budynek mieszkalno-usługowy | Warszawska | 8 |
| 429. | Grodków | budynek mieszkalno-usługowy | Warszawska | 9 |
| 430. | Grodków | budynek mieszkalno-usługowy | Warszawska | 10 |
| 431. | Grodków | budynek mieszkalno-usługowy | Warszawska | 11 |
| 432. | Grodków | dom mieszkalny | Warszawska | 11a |
| 433. | Grodków | budynek mieszkalno-usługowy | Warszawska | 12 |
| 434. | Grodków | budynek mieszkalno-usługowy | Warszawska | 14 |
| 435. | Grodków | dom mieszkalny | Warszawska | 15 |
| 436. | Grodków | budynek usługowy | Warszawska | 15 |
| 437. | Grodków | budynek mieszkalno-usługowy | Warszawska | 16 |
| 438. | Grodków | budynek mieszkalno-usługowy | Warszawska | 17 |
| 439. | Grodków | budynek usługowy | Warszawska | 18 |
| 440. | Grodków | dom mieszkalny | Warszawska | 19 |
| 441. | Grodków | plebania parafii rzymskokatolickiej | Warszawska | 22 |
| 442. | Grodków | dom mieszkalny | Warszawska | 25 |
| 443. | Grodków | budynek mieszkalno-usługowy | Warszawska | 26 |
| 444. | Grodków | dom mieszkalny | Warszawska | 27 |
| 445. | Grodków | dom mieszkalny | Warszawska | 28 |
| 446. | Grodków | garaże przy Urzędzie Miejskim | Warszawska | 29 |

| | | | | |
|------|---------|---|------------|----|
| 447. | Grodków | dom mieszkalny z bramą wjazdową | Warszawska | 31 |
| 448. | Grodków | budynek usługowy | Warszawska | 32 |
| 449. | Grodków | budynek usługowy | Warszawska | 33 |
| 450. | Grodków | dom mieszkalny | Warszawska | 34 |
| 451. | Grodków | budynek usługowy | Warszawska | 35 |
| 452. | Grodków | dom mieszkalny | Warszawska | 36 |
| 453. | Grodków | d. kuźnia w zespole stadniny koni, ob. budynek usługowy | Warszawska | |
| 454. | Grodków | dom mieszkalny | Warszawska | 39 |
| 455. | Grodków | dom mieszkalny | Warszawska | 41 |
| 456. | Grodków | Zespół Szkół Średnich | Warszawska | 42 |
| 457. | Grodków | dom mieszkalny | Warszawska | 47 |
| 458. | Grodków | dom mieszkalny | Warszawska | 49 |
| 459. | Grodków | dawny magazyn w zespole wikliniarni | Warszawska | 50 |
| 460. | Grodków | dawny budynek administracyjny w zespole wikliniarni | Warszawska | 50 |
| 461. | Grodków | most kolejowy za wikliniarnią | Warszawska | |
| 462. | Grodków | dom mieszkalny | Warszawska | 51 |
| 463. | Grodków | budynek produkcyjny mleczarni | Warszawska | 51 |
| 464. | Grodków | budynek administracyjno-produkcyjny mleczarni | Warszawska | 51 |
| 465. | Grodków | dom mieszkalny | Warszawska | 53 |
| 466. | Grodków | dom mieszkalny | Warszawska | 55 |
| 467. | Grodków | dom mieszkalny | Warszawska | 57 |
| 468. | Grodków | dom mieszkalny | Warszawska | 61 |
| 469. | Grodków | dom mieszkalny | Warszawska | 63 |
| 470. | Grodków | dom mieszkalny | Wiejska | 1 |
| 471. | Grodków | dom mieszkalny | Wiejska | 3 |

| | | | | |
|------|---------|---|---------------|----------|
| 472. | Grodków | budynek mieszkalno-usługowy | Wrocławska | 5 |
| 473. | Grodków | dom mieszkalny | Wrocławska | 7 |
| 474. | Grodków | budynek gospodarczy w zespole dawnego zajazdu | Wrocławska | 16 |
| 475. | Grodków | budynek gospodarczy w zespole dawnego zajazdu | Wrocławska | 16 |
| 476. | Grodków | budynek gospodarczy w zespole dawnego zajazdu | Wrocławska | 16 |
| 477. | Grodków | dom mieszkalny | Wrocławska | 18 |
| 478. | Grodków | dom mieszkalny | Wrocławska | 19 |
| 479. | Grodków | dom mieszkalny | Wrocławska | 22-24-26 |
| 480. | Grodków | dom mieszkalny | Wrocławska | 27 |
| 481. | Grodków | dom mieszkalny | Wrocławska | 28-30 |
| 482. | Grodków | dom mieszkalny | Wrocławska | 32-34-36 |
| 483. | Grodków | dom mieszkalny, dawny czworak | Wrocławska | 35-41 |
| 484. | Grodków | dom mieszkalny | Wrocławska | 43 |
| 485. | Grodków | dom mieszkalny | Wrocławska | 45 |
| 486. | Grodków | dom mieszkalny | Wrocławska | 47 |
| 487. | Grodków | dom mieszkalny | Wrocławska | 49 |
| 488. | Grodków | warsztat samochodowy | Wrocławska | 51 |
| 489. | Grodków | dom mieszkalny, dawna przychodnia zakładowa | Wrocławska | 53 |
| 490. | Grodków | dom mieszkalny | Wrocławska | 55-57 |
| 491. | Grodków | dom mieszkalny, dawny dom dróżnika | Wrocławska | 56 |
| 492. | Grodków | budynek administracyjny | Wrocławska | 59 |
| 493. | Grodków | dom mieszkalny | Wrocławska | 61 |
| 494. | Grodków | dom mieszkalny | Wrocławska | 63-65 |
| 495. | Grodków | dom mieszkalny | Wyspiańskiego | 2 |
| 496. | Grodków | dom mieszkalny | Wyspiańskiego | 3 |

| | | | | |
|------|-----------------|--|---------------|-------|
| 497. | Grodków | dom mieszkalny | Wyspiańskiego | 5 |
| 498. | Grodków | dom mieszkalny | Wyspiańskiego | 6 |
| 499. | Grodków | dom mieszkalny | Wyspiańskiego | 10 |
| 500. | Grodków | budynek mieszkalno-usługowy, dawny Państwowy Zakład Sanitarny | Zawadzkiego | 1 |
| 501. | Grodków | dom mieszkalny | Zawadzkiego | 2 |
| 502. | Grodków | dom mieszkalny | Zawadzkiego | 3 |
| 503. | Grodków | dom mieszkalny | Żeromskiego | 14-16 |
| 504. | Grodków | słodownia w zespole dawnego browaru | Ligonia | |
| 505. | Grodków | warzelnia w zespole dawnego browaru | Ligonia | |
| 506. | Grodków | komin w zespole dawnego browaru | Ligonia | |
| 507. | Grodków | leżakownia i fermentownia w zespole dawnego browaru | Ligonia | |
| 508. | Grodków | budynek socjalny w zespole browaru | Ligonia | |
| 509. | Grodków | wialnia w zespole dawnego browaru | Ligonia | |
| 510. | Grodków | dom mieszkalny, dawny dom dyrektora w zespole dawnego browaru | Ligonia | 13 |
| 511. | Grodków-Orlików | dom w zespole folwarcznym | | |
| 512. | Grodków-Orlików | obora w zespole folwarcznym | | |
| 513. | Grodków-Orlików | mur ogrodzeniowy wraz z bramką | | |
| 514. | Gola Grodkowska | obora w zespole folwarcznym | | |
| 515. | Gola Grodkowska | obora II w zespole folwarcznym | | |
| 516. | Gola Grodkowska | stajnie i wozownie w zespole folwarcznym | | |
| 517. | Gola Grodkowska | dom w zespole folwarcznym | | 10 |
| 518. | Gola Grodkowska | remiza strażacka | | |
| 519. | Gola Grodkowska | dom mieszkalny | | 3 |
| 520. | Gola Grodkowska | dom mieszkalny | | 4 |

| | | | | |
|------|-----------------|---|--|----|
| 521. | Gola Grodkowska | dom mieszkalny | | 5 |
| 522. | Gola Grodkowska | dom mieszkalny | | 6 |
| 523. | Gola Grodkowska | dom mieszkalny | | 7 |
| 524. | Gola Grodkowska | dom mieszkalny | | 12 |
| 525. | Gola Grodkowska | budynek gospodarczy | | 15 |
| 526. | Gola Grodkowska | dom mieszkalny | | 20 |
| 527. | Gola Grodkowska | dom mieszkalny | | 29 |
| 528. | Gola Grodkowska | dom mieszkalny | | 33 |
| 529. | Gola Grodkowska | stodoła | | 33 |
| 530. | Gola Grodkowska | dom mieszkalny | | 36 |
| 531. | Gola Grodkowska | dom mieszkalny | | 38 |
| 532. | Gola Grodkowska | dom mieszkalny | | 41 |
| 533. | Gola Grodkowska | dom mieszkalny, dawna szkoła | | 45 |
| 534. | Gola Grodkowska | dom mieszkalny | | 46 |
| 535. | Gola Grodkowska | dom mieszkalny | | 48 |
| 536. | Gola Grodkowska | dom mieszkalny, dawny Dom Ludowy | | 50 |
| 537. | Gola Grodkowska | trafostacja | | |
| 538. | Jaszów | mur ogrodzeniowy kościoła wraz z bramką | | |
| 539. | Jaszów | budynek gospodarczy w zespole dworskim | | |
| 540. | Jaszów | dom w zespole folwarcznym | | 23 |
| 541. | Jaszów | dom mieszkalny, d. szkoła | | 79 |
| 542. | Jaszów | dom mieszkalny | | 12 |
| 543. | Jaszów | dom mieszkalny | | 14 |
| 544. | Jaszów | dom mieszkalny | | 17 |
| 545. | Jaszów | budynek gospodarczy | | 17 |

| | | | | |
|------|-----------|-------------------------------------|--|----|
| 546. | Jaszów | dom mieszkalny | | 20 |
| 547. | Jaszów | dom mieszkalny | | 27 |
| 548. | Jaszów | dom mieszkalny | | 30 |
| 549. | Jaszów | stodoła | | 30 |
| 550. | Jaszów | dom mieszkalny | | 36 |
| 551. | Jaszów | dom mieszkalny | | 42 |
| 552. | Jaszów | dom mieszkalny, d. poczta | | 45 |
| 553. | Jaszów | Dom Ludowy | | |
| 554. | Jaszów | dom mieszkalny | | 56 |
| 555. | Jaszów | dom mieszkalny | | 64 |
| 556. | Jaszów | dom mieszkalny | | 70 |
| 557. | Jaszów | dom mieszkalny | | 71 |
| 558. | Jaszów | dom mieszkalny | | 74 |
| 559. | Jaszów | wozownia | | 78 |
| 560. | Jaszów | dom mieszkalny | | 81 |
| 561. | Jaszów | dom mieszkalny | | 85 |
| 562. | Jaszów | mostek | | |
| 563. | Jaszów | dom mieszkalny | | 67 |
| 564. | Jeszkotle | ruina stodoły w zespole folwarcznym | | |
| 565. | Jeszkotle | obora w zespole folwarcznym | | |
| 566. | Jeszkotle | spichlerz w zespole folwarcznym | | |
| 567. | Jeszkotle | stodoła w zespole folwarcznym | | |
| 568. | Jeszkotle | dom mieszkalny, d. Dom Ludowy | | |
| 569. | Jeszkotle | dom mieszkalny | | 3 |
| 570. | Jeszkotle | dom mieszkalny | | 4 |

| | | | | |
|------|-----------|--|--|---------|
| 571. | Jeszkotle | dom mieszkalny | | 7, d. 5 |
| 572. | Jeszkotle | dom mieszkalny | | 6 |
| 573. | Jeszkotle | budynek gospodarczy | | 6 |
| 574. | Jeszkotle | dom mieszkalny | | 10 |
| 575. | Jeszkotle | dawna kuźnia | | 10 |
| 576. | Jeszkotle | dom mieszkalny | | 11 |
| 577. | Jeszkotle | dom mieszkalny | | 17 |
| 578. | Jeszkotle | dom mieszkalny | | 21 |
| 579. | Jeszkotle | stodoła | | 21 |
| 580. | Jeszkotle | dom mieszkalny | | 25 |
| 581. | Jeszkotle | dom mieszkalny | | 26 |
| 582. | Jeszkotle | stodoła | | 26 |
| 583. | Jeszkotle | stodoła | | 27 |
| 584. | Jeszkotle | dom mieszkalny | | 34 |
| 585. | Jeszkotle | dom mieszkalny | | 40 |
| 586. | Jeszkotle | dom mieszkalny | | 41 |
| 587. | Jeszkotle | dom mieszkalny | | 44 |
| 588. | Jeszkotle | dom mieszkalny | | 45 |
| 589. | Jeszkotle | dom mieszkalny, d. szkoła | | 54 |
| 590. | Jędrzejów | ogrodzenie kościoła parafialnego wraz z bramką | | |
| 591. | Jędrzejów | plebania | | 105 |
| 592. | Jędrzejów | kapliczka na cmentarzu przykościelnym | | |
| 593. | Jędrzejów | wejście do lochów w zespole pałacowym | | |
| 594. | Jędrzejów | brama wjazdowa do zespołu pałacowego | | |
| 595. | Jędrzejów | remiza strażacka | | |

| | | | | |
|------|-----------|--|--|-----------|
| 596. | Jędrzejów | Wiejski Ośrodek Zdrowia | | |
| 597. | Jędrzejów | rządcówka w zespole folwarcznym | | 20-21 |
| 598. | Jędrzejów | dom mieszkalny w zespole folwarcznym | | 28 |
| 599. | Jędrzejów | budynek mieszkalno-gospodarczy w zespole folwarcznym | | |
| 600. | Jędrzejów | dom mieszkalny w zespole folwarcznym | | 27 |
| 601. | Jędrzejów | budynek magazynowy GS | | |
| 602. | Jędrzejów | dom mieszkalny | | 11 |
| 603. | Jędrzejów | dom mieszkalny | | 35 |
| 604. | Jędrzejów | dom mieszkalny | | 36a |
| 605. | Jędrzejów | dom mieszkalny | | 38 |
| 606. | Jędrzejów | dom mieszkalny | | 39 |
| 607. | Jędrzejów | dom mieszkalny | | 40 |
| 608. | Jędrzejów | dom mieszkalny | | 45 |
| 609. | Jędrzejów | dom mieszkalny | | 55 d. 56a |
| 610. | Jędrzejów | dom mieszkalny | | 66 |
| 611. | Jędrzejów | dom mieszkalny | | 91 |
| 612. | Jędrzejów | stodoła | | 95 |
| 613. | Jędrzejów | dom mieszkalny, d. szkoła-Dom Nauczyciela | | 102 |
| 614. | Jędrzejów | dom mieszkalny | | 104 |
| 615. | Jędrzejów | trafostacja | | |
| 616. | Kobiela | ogrodzenie kościoła parafialnego wraz z bramką | | |
| 617. | Kobiela | plebania | | 26 |
| 618. | Kobiela | dom mieszkalny, d. ośrodek zdrowia | | |
| 619. | Kobiela | szkoła | | |

| | | | | |
|------|---------|---|--|-----------|
| 620. | Kobiela | kapliczka | | 74 |
| 621. | Kobiela | budynek usługowy - gospoda, sklep | | |
| 622. | Kobiela | dwór | | |
| 623. | Kobiela | budynek gospodarczy w zespole dworskim | | |
| 624. | Kobiela | stodoła | | 2 |
| 625. | Kobiela | dom mieszkalny | | 4 |
| 626. | Kobiela | dom mieszkalny | | 6 |
| 627. | Kobiela | dom mieszkalny | | 15 |
| 628. | Kobiela | dom mieszkalny, d. dom i pocz- ta | | 22 |
| 629. | Kobiela | dom mieszkalny | | 24 |
| 630. | Kobiela | dom mieszkalny | | 30, d. 32 |
| 631. | Kobiela | dom mieszkalny | | 34 |
| 632. | Kobiela | dom mieszkalny | | 45 |
| 633. | Kobiela | dom mieszkalny | | 54 |
| 634. | Kobiela | dom mieszkalny | | 56 |
| 635. | Kobiela | dom mieszkalny, d. dworek - leśniczówka | | 64 |
| 636. | Kobiela | dom mieszkalny | | 74 |
| 637. | Kobiela | dom mieszkalny | | 78 |
| 638. | Kobiela | stodoła | | 78 |
| 639. | Kobiela | trafostacja | | |
| 640. | Kobiela | budynek gospodarczy | | 15 |
| 641. | Kolnica | ogrodzenie kościoła parafialne- go wraz z bramką | | |
| 642. | Kolnica | kapliczka | | 70 |
| 643. | Kolnica | kapliczka | | 87 |
| 644. | Kolnica | kapliczka | | 95 |

| | | | | |
|------|---------|------------------------------------|--|------------|
| 645. | Kolnica | młyn | | |
| 646. | Kolnica | dom mieszkalny, d. Ośrodek Zdrowia | | |
| 647. | Kolnica | remiza strażacka | | |
| 648. | Kolnica | dom mieszkalny, d. przedszkole | | 86 |
| 649. | Kolnica | dawna poczta | | |
| 650. | Kolnica | budynek usługowy, d. Klub Rolnika | | 84 |
| 651. | Kolnica | dom mieszkalny | | 3 |
| 652. | Kolnica | dom mieszkalny | | 8 |
| 653. | Kolnica | dom mieszkalny | | 11 |
| 654. | Kolnica | dom mieszkalny | | 16 |
| 655. | Kolnica | dom mieszkalny | | 17 |
| 656. | Kolnica | dom mieszkalny | | 18 |
| 657. | Kolnica | dom mieszkalny | | 29 |
| 658. | Kolnica | dom mieszkalny | | 30 |
| 659. | Kolnica | dom mieszkalny | | 31 |
| 660. | Kolnica | dom mieszkalny | | 33a, d. 33 |
| 661. | Kolnica | dom mieszkalny | | 34 |
| 662. | Kolnica | dom mieszkalny | | 35 |
| 663. | Kolnica | dom mieszkalny | | 39 |
| 664. | Kolnica | dom mieszkalny | | 40 |
| 665. | Kolnica | kuźnia | | 41 |
| 666. | Kolnica | dom mieszkalny | | 42 |
| 667. | Kolnica | dom mieszkalny | | 43 |
| 668. | Kolnica | stodoła | | 43 |
| 669. | Kolnica | lamus | | 43 |

| | | | | |
|------|---------|---|--|-----|
| 670. | Kolnica | dom mieszkalny | | 52 |
| 671. | Kolnica | dom mieszkalny | | 36 |
| 672. | Kolnica | dom mieszkalny | | 51 |
| 673. | Kolnica | dom mieszkalny | | 61 |
| 674. | Kolnica | dom mieszkalny | | 70 |
| 675. | Kolnica | dom mieszkalny | | 72 |
| 676. | Kolnica | dom mieszkalny | | 79 |
| 677. | Kolnica | dom mieszkalny | | 80 |
| 678. | Kolnica | kuźnia | | 85a |
| 679. | Kolnica | stodoła | | 85a |
| 680. | Kolnica | dom mieszkalny | | 87 |
| 681. | Kolnica | dom mieszkalny | | 88 |
| 682. | Kolnica | stodoła | | 88 |
| 683. | Kolnica | dom mieszkalny | | 89 |
| 684. | Kolnica | dom mieszkalny | | 90 |
| 685. | Kolnica | dom mieszkalny | | 96 |
| 686. | Kolnica | dom mieszkalny | | 97 |
| 687. | Kolnica | dom mieszkalny | | 101 |
| 688. | Kolnica | trafostacja | | |
| 689. | Kopice | kapliczka w ogrodzeniu kościoła parafialnego | | |
| 690. | Kopice | bramka w ogrodzeniu kościoła parafialnego | | |
| 691. | Kopice | kapliczka i kostnica przy murze ogrodzeniowym kościoła parafialnego | | |
| 692. | Kopice | kaplica kostnica w zespole pałacowym | | |
| 693. | Kopice | altana w zespole pałacowym | | |

| | | | | |
|------|--------|---|--|------|
| 694. | Kopice | ruina romantyczna w zespole pałacowym | | |
| 695. | kopice | bramka w ogrodzeniu zespołu pałacowego | | |
| 696. | Kopice | przystań przy stawie | | |
| 697. | Kopice | most w parku pałacowym | | |
| 698. | Kopice | altana w parku pałacowym | | |
| 699. | Kopice | most w zespole pałacowym | | |
| 700. | Kopice | ruina grotty w parku pałacowym | | |
| 701. | Kopice | budynek gospodarczy w zespole folwarcznym | | |
| 702. | Kopice | stajnie w zespole folwarcznym | | |
| 703. | Kopice | obora w zespole folwarcznym | | |
| 704. | Kopice | obora w zespole folwarcznym | | |
| 705. | Kopice | budynek gospodarczy w zespole folwarcznym | | |
| 706. | Kopice | sklep | | |
| 707. | Kopice | klub | | |
| 708. | Kopice | przedszkole | | |
| 709. | Kopice | szkoła | | |
| 710. | Kopice | Ośrodek Zdrowia | | 28 |
| 711. | Kopice | gorzelnia w zespole folwarcznym | | |
| 712. | Kopice | budynek mieszkalny administratora | | |
| 713. | Kopice | dom mieszkalny | | 9-10 |
| 714. | Kopice | dom mieszkalny | | 14 |
| 715. | Kopice | dom mieszkalny | | 16 |
| 716. | Kopice | dom mieszkalny | | 18 |
| 717. | Kopice | dom mieszkalny | | 23 |
| 718. | Kopice | dom mieszkalny | | 26 |

| | | | | |
|------|--------|---------------------------------------|--|-------|
| 719. | Kopice | plebania | | 27a |
| 720. | Kopice | budynek gospodarczy | | 27a |
| 721. | Kopice | dom ogrodnictwa | | 45 |
| 722. | Kopice | budynek gospodarczy | | 45 |
| 723. | Kopice | ruina szklarni ogrodnictwa | | 45 |
| 724. | Kopice | mur wokół ogrodnictwa | | 45 |
| 725. | Kopice | budynek mieszkalno-gospodarczy | | 48 |
| 726. | Kopice | dom mieszkalny | | 52 |
| 727. | Kopice | dom mieszkalny w zespole folwarcznym | | 52 |
| 728. | Kopice | dom mieszkalny | | 53 |
| 729. | Kopice | dom mieszkalny | | 56 |
| 730. | Kopice | dom mieszkalny | | 58 |
| 731. | Kopice | budynek mieszkalno-usługowy - gospoda | | 62 |
| 732. | Kopice | dom mieszkalny | | 63 |
| 733. | kopice | dom mieszkalny | | 64 |
| 734. | Kopice | dom mieszkalny | | 66-67 |
| 735. | Kopice | dom mieszkalny w zespole folwarcznym | | 69 |
| 736. | Kopice | dom mieszkalny | | 70 |
| 737. | Kopice | dom mieszkalny w zespole folwarcznym | | 73 |
| 738. | Kopice | dom mieszkalny | | 74 |
| 739. | Kopice | dom mieszkalny | | 79 |
| 740. | Kopice | dom mieszkalny | | 85 |
| 741. | Kopice | budynek mieszkalno-gospodarczy | | 102 |
| 742. | Kopice | budynek mieszkalno-gospodarczy | | 103 |
| 743. | Kopice | dom mieszkalny | | 106 |

| | | | | |
|------|--------|---|--|------|
| 744. | Kopice | dom mieszkalny | | 109 |
| 745. | Kopice | dom mieszkalny | | 110 |
| 746. | Kopice | dom mieszkalny | | 111 |
| 747. | Kopice | budynek gospodarczy | | 111 |
| 748. | Kopice | dom mieszkalny | | 116 |
| 749. | Kopice | dom mieszkalny | | 118d |
| 750. | Kopice | dom mieszkalny | | 121 |
| 751. | Kopice | dom mieszkalny | | 122 |
| 752. | Kopice | dom mieszkalny | | 122 |
| 753. | Kopice | dom mieszkalny tzw. dom ogrodnika | | 124 |
| 754. | Kopice | dom mieszkalny | | 125 |
| 755. | Kopice | dom mieszkalny | | 131 |
| 756. | kopice | dom mieszkalny | | 144 |
| 757. | Kopice | stodoła | | 144 |
| 758. | Kopice | dom mieszkalny | | 147 |
| 759. | Kopice | trafostacja | | |
| 760. | Kopice | leśniczówka | | |
| 761. | Kopice | budynek gospodarczy przy leśniczówce | | |
| 762. | Lipowa | mur kościelny wokół kościoła parafialnego wraz z bramkami | | |
| 763. | Lipowa | Szkoła Podstawowa | | 19 |
| 764. | Lipowa | dawny Dom Ludowy | | |
| 765. | Lipowa | spichlerz w zespole folwarczym | | |
| 766. | Lipowa | dom mieszkalny | | 1 |
| 767. | Lipowa | dom mieszkalny | | 2 |
| 768. | Lipowa | budynek gospodarczy | | 6 |

| | | | | |
|------|--------|--------------------------------------|--|-----------|
| 769. | Lipowa | dom mieszkalny | | 11 |
| 770. | Lipowa | dom mieszkalny | | 13 |
| 771. | Lipowa | dom mieszkalny | | 14 |
| 772. | Lipowa | dom mieszkalny | | 17 |
| 773. | Lipowa | dom mieszkalny | | 18 |
| 774. | Lipowa | dom mieszkalny w zespole folwarcznym | | 21 |
| 775. | Lipowa | dom mieszkalny w zespole folwarcznym | | 22 |
| 776. | Lipowa | dom mieszkalny | | 23 |
| 777. | Lipowa | dom mieszkalny | | 24 |
| 778. | Lipowa | dom mieszkalny | | 25 |
| 779. | Lipowa | dom mieszkalny | | 30 |
| 780. | Lipowa | stodoła | | 29-30 |
| 781. | Lipowa | dom mieszkalny | | 31 |
| 782. | Lipowa | łamus | | 31 |
| 783. | Lipowa | dom mieszkalny | | 33 |
| 784. | Lipowa | dom mieszkalny | | 35 |
| 785. | Lipowa | dom mieszkalny | | 38 |
| 786. | Lipowa | dom mieszkalny | | 39, d. 40 |
| 787. | Lipowa | kuźnia | | 39 |
| 788. | Lipowa | dom mieszkalny | | 45 |
| 789. | Lipowa | dom mieszkalny | | 46 |
| 790. | Lipowa | dom mieszkalny | | 53 |
| 791. | Lipowa | dom mieszkalny | | 54 |
| 792. | Lipowa | budynek gospodarczy | | 53 |
| 793. | Lipowa | dom mieszkalny | | 60 |

| | | | | |
|------|--------|---|--|-----------|
| 794. | Lipowa | dom mieszkalny | | 63 |
| 795. | Lipowa | dom mieszkalny | | 64 |
| 796. | Lipowa | dom mieszkalny | | 65 |
| 797. | Lipowa | dom mieszkalny | | 69 |
| 798. | Lipowa | stodoła | | 69 |
| 799. | Lipowa | dom mieszkalny | | 70 |
| 800. | Lipowa | dom mieszkalny | | 71 |
| 801. | Lipowa | dom mieszkalny | | 72 |
| 802. | Lipowa | dom mieszkalny | | 73 |
| 803. | Lipowa | dom mieszkalny | | 75 |
| 804. | Lipowa | Szkoła Podstawowa | | 79 |
| 805. | Lipowa | dom mieszkalny | | 80 |
| 806. | Lipowa | dom mieszkalny | | 82 |
| 807. | Lipowa | dom mieszkalny | | 87 |
| 808. | Lipowa | dom mieszkalny | | 88 |
| 809. | Lipowa | dom mieszkalny | | 90 |
| 810. | Lipowa | dom mieszkalny | | 91 |
| 811. | Lipowa | dom mieszkalny | | 92 |
| 812. | Lipowa | dom mieszkalny | | 97, d. 93 |
| 813. | Lipowa | dom mieszkalny | | 95 |
| 814. | Lipowa | dom mieszkalny | | 99 |
| 815. | Lipowa | dom mieszkalny w zespole dworca kolejowego | | 101 |
| 816. | Lipowa | dom mieszkalny w zespole dworca kolejowego | | 102 |
| 817. | Lipowa | dom mieszkalny w zespole dworca kolejowego | | 103 |
| 818. | Lubcz | kościół filialny pw. św. Marcina | | |

| | | | | |
|------|------------|---|--|-------|
| 819. | Lubcz | mur kościelny wokół kościoła filialnego wraz z bramką | | |
| 820. | Lubcz | kapliczka na terenie RSP | | |
| 821. | Lubcz | kapliczka | | 19 |
| 822. | Lubcz | dawna szkoła i Dom Ludowy | | 33 |
| 823. | Lubcz | stodoła | | 7 |
| 824. | Lubcz | dom mieszkalny | | 24 |
| 825. | Lubcz | dom mieszkalny | | 26 |
| 826. | Lubcz | dom mieszkalny | | 27-28 |
| 827. | Lubcz | dom mieszkalny | | 32 |
| 828. | Lubcz | dom mieszkalny | | 34 |
| 829. | Lubcz | dom mieszkalny | | 35 |
| 830. | Lubcz | dom mieszkalny | | 38 |
| 831. | Lubcz | dom mieszkalny | | 41 |
| 832. | Lubcz | dom mieszkalny | | 42 |
| 833. | Lubcz | kuźnia | | 47 |
| 834. | Lubcz | stodoła | | 51 |
| 835. | Lubcz | dom mieszkalny | | 56 |
| 836. | Lubcz | stodoła | | 56 |
| 837. | Mikołajowa | ruina kapliczki grotty | | |
| 838. | Mikołajowa | dom mieszkalny, d. Dom Ludowy | | 15 |
| 839. | Mikołajowa | dom mieszkalny | | 2 |
| 840. | Mikołajowa | dom mieszkalny | | 3 |
| 841. | Mikołajowa | dom mieszkalny | | 6 |
| 842. | Mikołajowa | dom mieszkalny | | 8 |
| 843. | Mikołajowa | dom mieszkalny | | 10 |

| | | | | |
|------|--------------|---|--|------------|
| 844. | Mikołajowa | dom mieszkalny | | 13 |
| 845. | Mikołajowa | dom mieszkalny | | 14 |
| 846. | Mikołajowa | dom mieszkalny | | 16 |
| 847. | Mikołajowa | dom mieszkalny | | 17 |
| 848. | Mikołajowa | dom mieszkalny | | 23 |
| 849. | Młodoszowice | budynek gospodarczy w zespole folwarku | | |
| 850. | Młodoszowice | stodoła w zespole folwarku | | |
| 851. | Młodoszowice | budynek mieszkalno-usługowy, d. Dom Ludowy | | 1 |
| 852. | Młodoszowice | stodoła | | 2 |
| 853. | Młodoszowice | dom mieszkalny | | 6 |
| 854. | Młodoszowice | dom mieszkalny | | 7 |
| 855. | Młodoszowice | budynek gospodarczy | | 7 |
| 856. | Młodoszowice | stodoła | | 6-7 |
| 857. | Młodoszowice | dom mieszkalny | | 10 |
| 858. | Młodoszowice | dom mieszkalny | | 11 |
| 859. | Młodoszowice | dom mieszkalny | | 12 |
| 860. | Młodoszowice | budynek gospodarczy | | 12 |
| 861. | Młodoszowice | dom mieszkalny | | 16 |
| 862. | Młodoszowice | dom mieszkalny | | 18 |
| 863. | Młodoszowice | stodoła | | 18 |
| 864. | Młodoszowice | dom mieszkalny | | 19 |
| 865. | Młodoszowice | budynek gospodarczy | | 19 |
| 866. | Młodoszowice | dom mieszkalny | | 20 |
| 867. | Młodoszowice | dom mieszkalny | | 21a, d. 21 |
| 868. | Młodoszowice | dom mieszkalny | | 23 |

| | | | | |
|------|----------------|------------------------------------|--|----|
| 869. | Młodoszowice | stodoła | | 23 |
| 870. | Młodoszowice | dom mieszkalny | | 26 |
| 871. | Młodoszowice | dom mieszkalny | | 44 |
| 872. | Młodoszowice | dom mieszkalny | | 47 |
| 873. | Młodoszowice | dom mieszkalny | | 49 |
| 874. | Młodoszowice | stodoła | | 50 |
| 875. | Młodoszowice | dom mieszkalny, d. Dom Nauczyciela | | 52 |
| 876. | Młodoszowice | dom mieszkalny | | 53 |
| 877. | Młodoszowice | dom mieszkalny | | 54 |
| 878. | Młodoszowice | dom mieszkalny | | 59 |
| 879. | Młodoszowice | dom mieszkalny | | 60 |
| 880. | Młodoszowice | dom mieszkalny | | 62 |
| 881. | Młodoszowice | dom mieszkalny | | 64 |
| 882. | Młodoszowice | budynek gospodarczy | | 64 |
| 883. | Młodoszowice | dom mieszkalny | | 67 |
| 884. | Młodoszowice | stodoła | | 75 |
| 885. | Młodoszowice | trafostacja | | |
| 886. | Nowa Wieś Mała | dom mieszkalny | | 1 |
| 887. | Nowa Wieś Mała | dom mieszkalny | | 2 |
| 888. | Nowa Wieś Mała | dom mieszkalny | | 4 |
| 889. | Nowa Wieś Mała | dom mieszkalny | | 5 |
| 890. | Nowa Wieś Mała | dom mieszkalny | | 9 |
| 891. | Nowa Wieś Mała | dom mieszkalny | | 10 |
| 892. | Nowa Wieś Mała | dom mieszkalny | | 11 |
| 893. | Nowa Wieś Mała | dom mieszkalny | | 12 |

| | | | | |
|------|------------------|--|--|------------|
| 894. | Nowa Wieś Mała | dom mieszkalny | | 13 |
| 895. | Nowa Wieś Mała | dom mieszkalny | | 22 |
| 896. | Nowa Wieś Mała | dom mieszkalny | | 23 |
| 897. | Nowa Wieś Mała | dom mieszkalny | | 26 |
| 898. | Nowa Wieś Mała | dom mieszkalny | | 27 |
| 899. | Nowa Wieś Mała | dom mieszkalny | | 31 |
| 900. | Nowa Wieś Mała | dom mieszkalny | | 32 |
| 901. | Nowa Wieś Mała | dom mieszkalny | | 33 |
| 902. | Nowa Wieś Mała | dom mieszkalny | | 40 |
| 903. | Nowa Wieś Mała | dom mieszkalny | | 27a, d. 41 |
| 904. | Nowa Wieś Mała | magazyn przy d. Zespole Szkół Rolniczych | | |
| 905. | Osiek Grodkowski | brama wjazdowa do zespołu pałacowego | | |
| 906. | Osiek Grodkowski | kapliczka | | |
| 907. | Osiek Grodkowski | spichlerz w zespole pałacowym | | |
| 908. | Osiek Grodkowski | budynek gospodarczy w zespole pałacowym | | |
| 909. | Osiek Grodkowski | dom mieszkalny | | 3 |
| 910. | Osiek Grodkowski | dom mieszkalny | | 7 |
| 911. | Osiek Grodkowski | budynek gospodarczy | | 7 |
| 912. | Osiek Grodkowski | budynek gospodarczy | | 9 |
| 913. | Osiek Grodkowski | budynek gospodarczy | | 14 |
| 914. | Osiek Grodkowski | dom mieszkalny | | 15a |
| 915. | Osiek Grodkowski | budynek gospodarczy | | 16 |
| 916. | Osiek Grodkowski | gołębnik-latryna | | 16 |
| 917. | Osiek Grodkowski | dom mieszkalny | | 24 |
| 918. | Osiek Grodkowski | dom mieszkalny | | 30 |

| | | | | |
|------|------------------|---|--|----------|
| 919. | Osiek Grodkowski | dom mieszkalny | | 31 |
| 920. | Osiek Grodkowski | dom mieszkalny | | 37 |
| 921. | Osiek Grodkowski | obora | | 61 d. 36 |
| 922. | Osiek Grodkowski | dom mieszkalny | | 61 d. 35 |
| 923. | Osiek Grodkowski | budynek gospodarczy | | 35a |
| 924. | Polana | spichlerz w zespole folwarcznym | | |
| 925. | Polana | stajnia i wozownia w zespole folwarcznym | | |
| 926. | Polana | dwór | | 11 |
| 927. | Polana | obora, d. stodoła w zespole folwarcznym | | |
| 928. | Polana | obora w zespole folwarcznym | | |
| 929. | Polana | dom mieszkalny, d. rządcówka w zespole folwarku | | 10 |
| 930. | Polana | dom mieszkalny, d. kuźnia | | 2 |
| 931. | Polana | dom mieszkalny - dwojak | | 8 |
| 932. | Przylesie Dolne | ogrodzenie kościoła filialnego wraz z bramką | | |
| 933. | Przylesie Dolne | cztery kapliczki w murze kościelnym | | |
| 934. | Przylesie Dolne | dom mieszkalny, d. szkoła | | 43a |
| 935. | Przylesie Dolne | budynek usługowy, d. Dom Ludowy | | 33 |
| 936. | Przylesie Dolne | rządcówka w zespole folwarcznym | | 70 |
| 937. | Przylesie Dolne | dom mieszkalny w zespole folwarcznym | | 69 |
| 938. | Przylesie Dolne | stodoła w zespole folwarcznym | | |
| 939. | Przylesie Dolne | spichlerz w zespole folwarcznym | | |
| 940. | Przylesie Dolne | stodoła w zespole folwarcznym | | |
| 941. | Przylesie Dolne | obora w zespole folwarcznym | | |
| 942. | Przylesie Dolne | dom mieszkalny w zespole folwarcznym | | |
| 943. | Przylesie Dolne | dom mieszkalny | | 1-1a |

| | | | | |
|------|-----------------|--|--|-------|
| 944. | Przylesie Dolne | dom mieszkalny | | 3-3a |
| 945. | Przylesie Dolne | dom mieszkalny wraz z ogrodzeniem, d. szkoła | | 6a |
| 946. | Przylesie Dolne | dom mieszkalny | | 7 |
| 947. | Przylesie Dolne | dom mieszkalny | | 8 |
| 948. | Przylesie Dolne | dom mieszkalny | | 10 |
| 949. | Przylesie Dolne | dom mieszkalny | | 11 |
| 950. | Przylesie Dolne | dom mieszkalny | | 13 |
| 951. | Przylesie Dolne | dom mieszkalny | | 15 |
| 952. | Przylesie Dolne | dom mieszkalny | | 16 |
| 953. | Przylesie Dolne | dom mieszkalny | | 17 |
| 954. | Przylesie Dolne | dom mieszkalny | | 20 |
| 955. | Przylesie Dolne | dom mieszkalny | | 23 |
| 956. | Przylesie Dolne | dom mieszkalny | | 24 |
| 957. | Przylesie Dolne | dom mieszkalny | | 25 |
| 958. | Przylesie Dolne | dom mieszkalny | | 29 |
| 959. | Przylesie Dolne | stodoła | | 29-30 |
| 960. | Przylesie Dolne | stodoła | | 32 |
| 961. | Przylesie Dolne | dom mieszkalny wraz z bramką | | 44 |
| 962. | Przylesie Dolne | dom mieszkalny | | 45 |
| 963. | Przylesie Dolne | dom mieszkalny | | 46 |
| 964. | Przylesie Dolne | dom mieszkalny | | 49 |
| 965. | Przylesie Dolne | dom mieszkalny | | 50 |
| 966. | Przylesie Dolne | dom mieszkalny | | 54 |
| 967. | Przylesie Dolne | dom mieszkalny | | 54a |
| 968. | Przylesie Dolne | dom mieszkalny | | 55 |

| | | | | |
|------|-----------------|--|--|----|
| 969. | Przylesie Dolne | dom mieszkalny | | 58 |
| 970. | Przylesie Dolne | dom mieszkalny | | 63 |
| 971. | Przylesie Dolne | dom mieszkalny | | 70 |
| 972. | Przylesie Dolne | stodoła | | 71 |
| 973. | Przylesie Dolne | dom mieszkalny, d. plebania | | 72 |
| 974. | Przylesie Dolne | dom mieszkalny | | 75 |
| 975. | Rogów | dom mieszkalny | | 1 |
| 976. | Rogów | stodoła | | 1 |
| 977. | Rogów | dom mieszkalny | | 4 |
| 978. | Rogów | dom mieszkalny | | 8 |
| 979. | Rogów | dom mieszkalny przy domu nr 14 | | 14 |
| 980. | Rogów | dom mieszkalny | | 14 |
| 981. | Rogów | stodoła | | 14 |
| 982. | Rogów | dom mieszkalny | | 18 |
| 983. | Rogów | dom mieszkalny | | 19 |
| 984. | Starowice Dolne | ogrodzenie kościoła filialnego wraz z bramką | | |
| 985. | Starowice Dolne | dom mieszkalny, d. plebania | | 8 |
| 986. | Starowice Dolne | remiza strażacka | | |
| 987. | Starowice Dolne | brama wjazdowa do zespołu dworskiego | | |
| 988. | Starowice Dolne | spichlerz w zespole dworskim | | |
| 989. | Starowice Dolne | obora w zespole folwarcznym | | |
| 990. | Starowice Dolne | park krajobrazowy | | |
| 991. | Starowice Dolne | dom mieszkalny | | 8 |
| 992. | Starowice Dolne | dom mieszkalny | | 15 |
| 993. | Starowice Dolne | dom mieszkalny | | 23 |

| | | | | |
|-------|-----------------|--|--|-------|
| 994. | Starowice Dolne | dom mieszkalny | | 24 |
| 995. | Starowice Dolne | dom mieszkalny | | 25 |
| 996. | Starowice Dolne | dom mieszkalny | | 26 |
| 997. | Starowice Dolne | dom mieszkalny | | 28 |
| 998. | Starowice Dolne | dom mieszkalny | | 43 |
| 999. | Starowice Dolne | stodoła | | 42 |
| 1000. | Starowice Dolne | dom mieszkalny | | 56 |
| 1001. | Starowice Dolne | dom mieszkalny | | 58 |
| 1002. | Starowice Dolne | budynek gospodarczy | | 58 |
| 1003. | Starowice Dolne | dom mieszkalny | | 62 |
| 1004. | Starowice Dolne | dom mieszkalny tzw. dom młynarza | | 67 |
| 1005. | Starowice Dolne | dom mieszkalny | | 69 |
| 1006. | Strzegów | kaplica cmentarna | | |
| 1007. | Strzegów | cmentarz | | |
| 1008. | Strzegów | mur ogrodzeniowy cmentarza wraz z bramką | | |
| 1009. | Strzegów | remiza strażacka | | |
| 1010. | Strzegów | dom mieszkalny przy Domu Dziecka | | |
| 1011. | Strzegów | stodoła w zespole folwarcznym | | |
| 1012. | Strzegów | dom mieszkalny, d. budynek gospodarczy w zespole folwarcznym | | |
| 1013. | Strzegów | dom mieszkalny w zespole folwarcznym | | 59 |
| 1014. | Strzegów | dom mieszkalny | | 9 |
| 1015. | Strzegów | dom mieszkalny | | 16-17 |
| 1016. | Strzegów | dom mieszkalny | | 23 |
| 1017. | Strzegów | dom mieszkalny | | 30 |

| | | | | |
|-------|-------------------|---|--|-------|
| 1018. | Strzegów | dom mieszkalny | | 44 |
| 1019. | Strzegów | dom mieszkalny | | 45 |
| 1020. | Strzegów | dom mieszkalny | | 58 |
| 1021. | Strzegów | trafostacja w zespole folwarcznym | | |
| 1022. | Sulisław | brama wjazdowa do zespołu pałacowego | | 24 |
| 1023. | Sulisław | obora-spichlerz w zespole folwarcznym | | |
| 1024. | Sulisław | dom mieszkalny | | 4 |
| 1025. | Sulisław | dom mieszkalny | | 6 |
| 1026. | Sulisław | budynek gospodarczy, d. stodoła w zespole folwarcznym | | 9 |
| 1027. | Sulisław | dom mieszkalny w zespole folwarcznym | | 10-11 |
| 1028. | Sulisław | dom mieszkalny | | 13 |
| 1029. | Sulisław | budynek gospodarczy, d. kuźnia | | 13 |
| 1030. | Sulisław | dom mieszkalny | | 14 |
| 1031. | Tarnów Grodkowski | dom mieszkalny, d. przedszkole | | 90 |
| 1032. | Tarnów Grodkowski | dom mieszkalny | | 7 |
| 1033. | Tarnów Grodkowski | dom mieszkalny | | 8 |
| 1034. | Tarnów Grodkowski | dom mieszkalny | | 9 |
| 1035. | Tarnów Grodkowski | budynek gospodarczy | | 10 |
| 1036. | Tarnów Grodkowski | dom mieszkalny | | 11 |
| 1037. | Tarnów Grodkowski | stodoła | | 11-12 |
| 1038. | Tarnów Grodkowski | dom mieszkalny | | 12 |
| 1039. | Tarnów Grodkowski | budynek gospodarczy | | 12 |
| 1040. | Tarnów Grodkowski | dom mieszkalny | | 15 |
| 1041. | Tarnów Grodkowski | stodoła | | 15 |
| 1042. | Tarnów Grodkowski | dom mieszkalny | | 20 |

| | | | | |
|-------|-------------------|-------------------------------|--|----|
| 1043. | Tarnów Grodkowski | dom mieszkalny, d. Dom Ludowy | | 24 |
| 1044. | Tarnów Grodkowski | dom mieszkalny | | 28 |
| 1045. | Tarnów Grodkowski | dom mieszkalny | | 29 |
| 1046. | Tarnów Grodkowski | dom mieszkalny | | 30 |
| 1047. | Tarnów Grodkowski | stodoła | | 36 |
| 1048. | Tarnów Grodkowski | dom mieszkalny | | 44 |
| 1049. | Tarnów Grodkowski | dom mieszkalny | | 45 |
| 1050. | Tarnów Grodkowski | budynki gospodarcze | | 48 |
| 1051. | Tarnów Grodkowski | dom mieszkalny | | 53 |
| 1052. | Tarnów Grodkowski | dom mieszkalny | | 59 |
| 1053. | Tarnów Grodkowski | budynek gospodarczy | | 59 |
| 1054. | Tarnów Grodkowski | dom mieszkalny | | 61 |
| 1055. | Tarnów Grodkowski | stodoła | | 61 |
| 1056. | Tarnów Grodkowski | budynek gospodarczy | | 62 |
| 1057. | Tarnów Grodkowski | dom mieszkalny | | 66 |
| 1058. | Tarnów Grodkowski | stodoła | | 66 |
| 1059. | Tarnów Grodkowski | stodoła | | 69 |
| 1060. | Tarnów Grodkowski | dom mieszkalny | | 74 |
| 1061. | Tarnów Grodkowski | dom mieszkalny | | 78 |
| 1062. | Tarnów Grodkowski | dom mieszkalny | | 82 |
| 1063. | Tarnów Grodkowski | dom mieszkalny | | 84 |
| 1064. | Tarnów Grodkowski | dom mieszkalny | | 86 |
| 1065. | Tarnów Grodkowski | stodoła | | 86 |
| 1066. | Tarnów Grodkowski | dom mieszkalny | | 88 |
| 1067. | Tarnów Grodkowski | dom mieszkalny | | 89 |

| | | | | |
|-------|-------------------|--|--|-------|
| 1068. | Tarnów Grodkowski | dom mieszkalny | | 92 |
| 1069. | Tarnów Grodkowski | dom mieszkalny | | 93 |
| 1070. | Tarnów Grodkowski | dom mieszkalny | | 95 |
| 1071. | Tarnów Grodkowski | dom mieszkalny | | 98 |
| 1072. | Tarnów Grodkowski | dom mieszkalny | | 99 |
| 1073. | Tarnów Grodkowski | trafostacja | | |
| 1074. | Wierzbnia | spichlerz w zespole folwarcznym | | |
| 1075. | Wierzbnia | dom mieszkalny | | 20 |
| 1076. | Wierzbnia | dom mieszkalny w zespole folwarcznym - czworak | | 16-17 |
| 1077. | Wierzbnik | ogrodzenia kościoła parafialnego | | |
| 1078. | Wierzbnik | kapliczka w ogrodzeniu kościoła parafialnego | | |
| 1079. | Wierzbnik | kapliczka w ogrodzeniu kościoła parafialnego | | |
| 1080. | Wierzbnik | kapliczka | | 31 |
| 1081. | Wierzbnik | kapliczka | | 53 |
| 1082. | Wierzbnik | d. Dom Ludowy | | 14 |
| 1083. | Wierzbnik | Przedszkole, d. szkoła | | 65 |
| 1084. | Wierzbnik | d. Szkoła Podstawowa | | |
| 1085. | Wierzbnik | remiza strażacka | | |
| 1086. | Wierzbnik | obora w zespole folwarcznym | | |
| 1087. | Wierzbnik | wozownia w zespole folwarcznym | | |
| 1088. | Wierzbnik | stodoła w zespole folwarcznym | | |
| 1089. | Wierzbnik | dom mieszkalny | | 3 |
| 1090. | Wierzbnik | dom mieszkalny | | 15 |
| 1091. | Wierzbnik | dom mieszkalny | | 26 |
| 1092. | Wierzbnik | dom mieszkalny | | 27 |

| | | | | |
|-------|-----------|--------------------------------|--|----------|
| 1093. | Wierzbnik | dom mieszkalny | | 33 |
| 1094. | Wierzbnik | budynek gospodarczy | | 33 |
| 1095. | Wierzbnik | dom mieszkalny | | 34 |
| 1096. | Wierzbnik | stodoła | | 34 |
| 1097. | Wierzbnik | dom mieszkalny | | 36 |
| 1098. | Wierzbnik | stodoła | | 36 |
| 1099. | Wierzbnik | dom mieszkalny | | 38 |
| 1100. | Wierzbnik | dom mieszkalny, d. plebania | | 40 |
| 1101. | Wierzbnik | dom mieszkalny | | 44abcdef |
| 1102. | Wierzbnik | dom mieszkalny | | 44g |
| 1103. | Wierzbnik | dom mieszkalny | | 56 |
| 1104. | Wierzbnik | dom mieszkalny | | 59 |
| 1105. | Wierzbnik | dom mieszkalny | | 60 |
| 1106. | Wierzbnik | dom mieszkalny | | 60a |
| 1107. | Wierzbnik | dom mieszkalny | | 61 |
| 1108. | Wierzbnik | stodoła | | 61 |
| 1109. | Wierzbnik | dom mieszkalny | | 61a |
| 1110. | Wierzbnik | dom mieszkalny, d. dom zakonny | | 64 |
| 1111. | Wierzbnik | dom mieszkalny | | 68 |
| 1112. | Wierzbnik | dom mieszkalny | | 72a |
| 1113. | Wierzbnik | dom mieszkalny | | 76 |
| 1114. | Wierzbnik | dom mieszkalny | | 77 |
| 1115. | Wierzbnik | dom mieszkalny | | 83 |
| 1116. | Wierzbnik | dom mieszkalny | | 85 |
| 1117. | Wierzbnik | dom mieszkalny | | 91 |

| | | | | |
|-------|--------------|---|--|----|
| 1118. | Wierzbnik | dom mieszkalny | | 88 |
| 1119. | Wierzbnik | stodoła | | 92 |
| 1120. | Wierzbnik | dom mieszkalny | | 93 |
| 1121. | Wierzbnik | dom mieszkalny | | 96 |
| 1122. | Wierzbnik | trafostacja | | |
| 1123. | Więcmierzyce | bramka w ogrodzeniu kościoła filialnego | | |
| 1124. | Więcmierzyce | kapliczka | | 24 |
| 1125. | Więcmierzyce | kapliczka | | 27 |
| 1126. | Więcmierzyce | kapliczka | | 76 |
| 1127. | Więcmierzyce | most | | |
| 1128. | Więcmierzyce | most | | |
| 1129. | Więcmierzyce | dom mieszkalny, d. szkoła | | |
| 1130. | Więcmierzyce | dom mieszkalny w zespole folwarcznym | | 56 |
| 1131. | Więcmierzyce | dom mieszkalny, d. rządcówka w zespole folwarcznym | | 56 |
| 1132. | Więcmierzyce | obora w zespole folwarcznym | | |
| 1133. | Więcmierzyce | młyn | | |
| 1134. | Więcmierzyce | dom w zespole młyńskim | | 63 |
| 1135. | Więcmierzyce | roszarnia lnu | | |
| 1136. | Więcmierzyce | budynek mieszkalny, d. budynek gospodarczy w zespole roszarni lnu | | |
| 1137. | Więcmierzyce | dom mieszkalny | | 12 |
| 1138. | Więcmierzyce | dom mieszkalny | | 13 |
| 1139. | Więcmierzyce | dom mieszkalny | | 14 |
| 1140. | Więcmierzyce | dom mieszkalny | | 16 |
| 1141. | Więcmierzyce | dom mieszkalny | | 17 |

| | | | | |
|-------|--------------|---------------------------|--|----|
| 1142. | Więcmierzyce | dom mieszkalny | | 18 |
| 1143. | Więcmierzyce | dom mieszkalny | | 23 |
| 1144. | Więcmierzyce | dom mieszkalny | | 24 |
| 1145. | Więcmierzyce | budynek gospodarczy | | 24 |
| 1146. | Więcmierzyce | dom mieszkalny | | 26 |
| 1147. | Więcmierzyce | dom mieszkalny | | 27 |
| 1148. | Więcmierzyce | dom mieszkalny | | 30 |
| 1149. | Więcmierzyce | budynek gospodarczy | | 30 |
| 1150. | Więcmierzyce | dom mieszkalny | | 35 |
| 1151. | Więcmierzyce | dom mieszkalny | | 39 |
| 1152. | Więcmierzyce | dom mieszkalny | | 41 |
| 1153. | Więcmierzyce | dom mieszkalny | | 43 |
| 1154. | Więcmierzyce | latryna-gołębnik | | 44 |
| 1155. | Więcmierzyce | dom mieszkalny | | 47 |
| 1156. | Więcmierzyce | budynek gospodarczy | | 47 |
| 1157. | Więcmierzyce | dom mieszkalny | | 49 |
| 1158. | Więcmierzyce | dom mieszkalny | | 51 |
| 1159. | Więcmierzyce | dom mieszkalny | | 52 |
| 1160. | Więcmierzyce | dom mieszkalny | | 54 |
| 1161. | Więcmierzyce | dom mieszkalny | | 69 |
| 1162. | Więcmierzyce | dom mieszkalny | | 74 |
| 1163. | Więcmierzyce | dom mieszkalny | | 76 |
| 1164. | Więcmierzyce | dom mieszkalny | | 79 |
| 1165. | Wojśław | plebania | | 65 |
| 1166. | Wojśław | dom mieszkalny, d. szkoła | | |

| | | | | |
|-------|-------------|--|--|----|
| 1167. | Wojśław | dom mieszkalny | | 8 |
| 1168. | Wojśław | dom mieszkalny | | 9 |
| 1169. | Wojśław | dom mieszkalny | | 11 |
| 1170. | Wojśław | dom mieszkalny | | 13 |
| 1171. | Wojśław | dom mieszkalny | | 16 |
| 1172. | Wojśław | dom mieszkalny | | 22 |
| 1173. | Wojśław | stodoła | | 24 |
| 1174. | Wojśław | dom mieszkalny | | 26 |
| 1175. | Wojśław | dom mieszkalny | | 30 |
| 1176. | Wojśław | dom mieszkalny | | 31 |
| 1177. | Wojśław | dom mieszkalny | | 37 |
| 1178. | Wojśław | dom mieszkalny | | 45 |
| 1179. | Wojśław | dom mieszkalny | | 47 |
| 1180. | Wojśław | dom mieszkalny | | 49 |
| 1181. | Wojśław | dom mieszkalny | | 53 |
| 1182. | Wojśław | stodoła | | 53 |
| 1183. | Wojśław | dom mieszkalny | | 57 |
| 1184. | Wojśław | dom mieszkalny | | 59 |
| 1185. | Wojśław | dom mieszkalny | | 69 |
| 1186. | Wojśław | dom mieszkalny | | 70 |
| 1187. | Wojśław | dom mieszkalny | | 76 |
| 1188. | Wojśław | trafostacja | | |
| 1189. | Wojnowiczki | owczarnia w zespole folwarcznym | | |
| 1190. | Wojnowiczki | budynek mieszkalno-gospodarczy w zespole folwarcznym | | |

| | | | | |
|-------|--------------|--|--|-----------|
| 1191. | Wojnowiczki | dom mieszkalny | | 3 |
| 1192. | Wojnowiczki | dom mieszkalny, d. Dom Ludowy | | 7 |
| 1193. | Wojnowiczki | dom mieszkalny | | 9 |
| 1194. | Wojnowiczki | dom mieszkalny | | 20 |
| 1195. | Wojnowiczki | dom mieszkalny | | 23 |
| 1196. | Wojnowiczki | dom mieszkalny | | 27 |
| 1197. | Wojnowiczki | dom mieszkalny | | 29 |
| 1198. | Wojnowiczki | budynek gospodarczy | | 29 |
| 1199. | Wojnowiczki | trafostacja | | |
| 1200. | Wójtowice | kaplica | | |
| 1201. | Wójtowice | dwór | | |
| 1202. | Wójtowice | spichlerz w zespole dworskim | | |
| 1203. | Wójtowice | spichlerz w zespole dworskim | | |
| 1204. | Wójtowice | dom mieszkalny w zespole dworskim | | 3ab d. 12 |
| 1205. | Wójtowice | dom mieszkalny | | 4ab |
| 1206. | Wójtowice | dom mieszkalny | | 6 d. 5 |
| 1207. | Wójtowice | dom mieszkalny | | 9a |
| 1208. | Wójtowice | dom mieszkalny | | 12 |
| 1209. | Wójtowice | dom mieszkalny | | 18, d. 16 |
| 1210. | Zielonkowice | młyn | | |
| 1211. | Zielonkowice | dom mieszkalny | | 1 |
| 1212. | Zielonkowice | dom mieszkalny | | 6 |
| 1213. | Zielonkowice | dom mieszkalny w zespole folwarcznym - czworak | | 8 |
| 1214. | Zielonkowice | trafostacja | | |
| 1215. | Żarów | kaplica | | |

| | | | | |
|-------|---------|--------------------------------------|--|----|
| 1216. | Żarów | park - pozostałości | | |
| 1217. | Żarów | dom mieszkalny | | 1 |
| 1218. | Żarów | dom mieszkalny | | 3 |
| 1219. | Żarów | dom mieszkalny | | 5 |
| 1220. | Żarów | dom mieszkalny | | 8 |
| 1221. | Żarów | dom mieszkalny | | 9 |
| 1222. | Żarów | dom mieszkalny | | 10 |
| 1223. | Żarów | budynek gospodarczy | | 10 |
| 1224. | Żarów | dom mieszkalny | | 15 |
| 1225. | Żarów | dom mieszkalny | | 16 |
| 1226. | Żarów | dom mieszkalny | | 17 |
| 1227. | Żarów | dom mieszkalny | | 18 |
| 1228. | Żarów | dom mieszkalny | | 19 |
| 1229. | Żarów | dom mieszkalny | | 21 |
| 1230. | Żarów | dom mieszkalny | | 22 |
| 1231. | Żelazna | plebania | | |
| 1232. | Żelazna | plebania-szkoła | | |
| 1233. | Żelazna | remiza strażacka | | |
| 1234. | Żelazna | dom mieszkalny | | 1 |
| 1235. | Żelazna | dom mieszkalny w zespole folwarcznym | | 11 |
| 1236. | Żelazna | dom mieszkalny | | 19 |
| 1237. | Żelazna | dom mieszkalny | | 20 |
| 1238. | Żelazna | dom mieszkalny | | 21 |
| 1239. | Żelazna | dom mieszkalny | | 22 |
| 1240. | Żelazna | dom mieszkalny, d. Dom Ludowy | | 23 |

| | | | | |
|-------|---------|---------------------|--|-------|
| 1241. | Żelazna | budynek gospodarczy | | 24 |
| 1242. | Żelazna | dom mieszkalny | | 26 |
| 1243. | Żelazna | budynek gospodarczy | | 26 |
| 1244. | Żelazna | budynek usługowy | | 27 |
| 1245. | Żelazna | stodoła | | 48-49 |
| 1246. | Żelazna | dom mieszkalny | | 49 |
| 1247. | Żelazna | dom mieszkalny | | 58 |
| 1248. | Żelazna | dom mieszkalny | | 61 |
| 1249. | Żelazna | dom mieszkalny | | 62 |
| 1250. | Żelazna | dom mieszkalny | | 67-68 |
| 1251. | Żelazna | dom mieszkalny | | 69-70 |
| 1252. | Żelazna | dom mieszkalny | | 79 |
| 1253. | Żelazna | kuźnia | | 72 |

5. Wykaz stanowisk archeologicznych na terenie Gminy Grodków

| LP. | MIEJSCOWOŚĆ | NR STANOWISKA | OBIEKT | DATOWANIE | LOKALIZACJA (nr działki) | REJESTR ZABYTEKÓW |
|-----|-----------------|---------------|-------------------|---|---|-------------------|
| 1. | Bąków | 1 | osada? | epoka brązu, neolit | wg mapy archiwalnej KZA w Opolu | |
| 2. | Bąków | 2 | śląd osadnictwa | epoka kamienia | dz. 321 | |
| 3. | Bąków | 3 | punkt osadniczy | neolit, wczesne średniowiecze | dz. 272 | |
| 4. | Bąków | 4 | śląd osadnictwa | archeologia | wg mapy archiwalnej KZA w Opolu | |
| 5. | Bąków | 5 | punkt osadniczy | faza D - okres wędrówek ludów | dz. 5/3 PGR | |
| 6. | Bąków | 6 | punkt osadniczy | faza D - okres wędrówek ludów | dz. 5/3 PGR | |
| 7. | Bąków | 7 | śląd osadnictwa | epoka kamienia | dz. 8/29 PGR | |
| 8. | Bąków | 8 | osada | faza D - okres wędrówek ludów | dz. 5/3 PGR | A-1098/98 |
| 9. | Bąków | 9 | punkt osadniczy | późny okres wpływów rzymskich - późne średniowiecze | dz. 5/3 PGR | A-1099/98 |
| 10. | Bąków | 10 | śląd osadnictwa | faza D (?) | dz. 22/1 PGR | |
| 11. | Bąków | 11 | śląd osadnictwa | epoka kamienia | dz. 22 PGR | |
| 12. | Bogdanów | 1 | śląd osadnictwa | epoka brązu | na terenie miejscowości - brak bliższej lokalizacji | |
| 13. | Bogdanów | 2 | śląd osadnictwa | okres wpływów rzymskich ? | dz. 76 | |
| 14. | Bogdanów | 3 | śląd osadnictwa | epoka kamienia | na terenie miejscowości - brak bliższej lokalizacji | |
| 15. | Bogdanów | 4 | miejsce kultu ? | archeologia | wg mapy archiwalnej KZA w Opolu | |
| 16. | Głębocko | 4 | śląd osadnictwa | neolit ? | dz. 59/1 | |
| 17. | Gnojna | 1 | grodzisko | XIII - XIV w. | dz. 220 | A-386/74 |
| 18. | Gnojna | 2 | grodzisko | XIV - XV w. | dz. 235 | A-61-2008 |
| 19. | Gola Grodkowska | 1 | śląd osadnictwa ? | neolit | na terenie miejscowości - brak bliższej lokalizacji | |

| | | | | | | |
|-----|-----------------|----|-------------------|----------------------------|---|--|
| 20. | Gola Grodkowska | 2 | śląd osadnictwa | okres lateński | wg mapy archiwalnej KZA w Opolu | |
| 21. | Gola Grodkowska | 3 | śląd osadnictwa ? | okres lateński | wg mapy archiwalnej KZA w Opolu | |
| 22. | Gola Grodkowska | 4 | śląd osadnictwa | ? | wg mapy archiwalnej KZA w Opolu | |
| 23. | Grodków | 1 | osada | epoka kamienia, X-XIII w. | wg mapy archiwalnej KZA w Opolu | |
| 24. | Grodków | 2 | śląd osadnictwa | ? | wg mapy archiwalnej KZA w Opolu | |
| 25. | Grodków | 3 | osada | średniowiecze, nowożytność | dz. 172 | |
| 26. | Grodków | 4 | śląd osadnictwa | neolit | na terenie miejscowości - brak bliższej lokalizacji | |
| 27. | Grodków | 5 | osada | średniowiecze | dz. 599/1 | |
| 28. | Grodków | 6 | śląd osadnictwa | neolit | na terenie miejscowości - brak bliższej lokalizacji | |
| 29. | Grodków | 7 | śląd osadnictwa | neolit | na terenie miejscowości - brak bliższej lokalizacji | |
| 30. | Grodków | 8 | śląd osadnictwa | neolit | na terenie miejscowości - brak bliższej lokalizacji | |
| 31. | Grodków | 9 | śląd osadnictwa | epoka kamienia | na terenie miejscowości - brak bliższej lokalizacji | |
| 32. | Grodków | 10 | śląd osadnictwa | neolit | na terenie miejscowości - brak bliższej lokalizacji | |
| 33. | Grodków | 11 | śląd osadnictwa | epoka kamienia | na terenie miejscowości - brak bliższej lokalizacji | |
| 34. | Grodków | 12 | śląd osadnictwa | I-III w n.e. | na terenie miejscowości - brak bliższej lokalizacji | |
| 35. | Grodków | 13 | śląd osadnictwa | II w n.e. | na terenie miejscowości - brak bliższej lokalizacji | |
| 36. | Grodków | 14 | śląd osadnictwa | pradzieje | na terenie miejscowości - brak bliższej lokalizacji | |

| | | | | | | |
|-----|-----------|----|-----------------|-----------------------|--|--|
| 37. | Grodków | 15 | śląd osadnictwa | wczesne średniowiecze | na terenie miejscowości - brak bliższej lokalizacji | |
| 38. | Grodków | 16 | skarb monet | II poł. XII w. | na terenie miejscowości - brak bliższej lokalizacji | |
| 39. | Grodków | 17 | śląd osadnictwa | średniowiecze | na terenie miejscowości - brak bliższej lokalizacji | |
| 40. | Grodków | 18 | śląd osadnictwa | średniowiecze | na terenie miejscowości - brak bliższej lokalizacji | |
| 41. | Grodków | 19 | ład osadnictwa | średniowiecze | na terenie miejscowości - brak bliższej lokalizacji | |
| 42. | Grodków | 20 | śląd osadnictwa | średniowiecze | na terenie miejscowości - brak bliższej lokalizacji | |
| 43. | Grodków | 21 | śląd osadnictwa | nowożytność | na terenie miejscowości - brak bliższej lokalizacji | |
| 44. | Grodków | 22 | śląd osadnictwa | nowożytność | na terenie miejscowości - brak bliższej lokalizacji | |
| 45. | Grodków | 23 | śląd osadnictwa | ? | na terenie miejscowości - brak bliższej lokalizacji | |
| 46. | Grodków | 24 | śląd osadnictwa | ? | na terenie miejscowości - brak bliższej lokalizacji | |
| 47. | Grodków | 25 | cmentarzysko? | ? | na terenie miejscowości - brak bliższej lokalizacji | |
| 48. | Grodków | 26 | śląd osadnictwa | ? | na terenie miejscowości - brak bliższej lokalizacji | |
| 49. | Jaszów | 1 | grodzisko? | XIII-XIV w. ? | dz. 102 | |
| 50. | Jaszów | 2 | punkt osadniczy | XIV-XV w. | dz. 299 | |
| 51. | Jaszów | 3 | śląd osadnictwa | XIII-XIV w. | wg mapy archiwalnej KZA w Opolu | |
| 52. | Jaszów | 4 | grodzisko? | średniowiecze | na terenie miejscowości - brak bliższej lokalizacji | |
| 53. | Jeszkotle | 1 | śląd osadnictwa | epoka kamienia | wg mapy archiwalnej KZA w Opolu | |

| | | | | | | |
|-----|-----------|---|----------------------|---------------------------|--|-----------|
| 54. | Jeszkotle | 2 | grodzisko? | ? | na terenie miejscowości - brak bliższej lokalizacji | |
| 55. | Jędrzejów | 1 | grodzisko | wczesne średniowiecze | dz. 102/ALP | A-415/75 |
| 56. | Jędrzejów | 2 | grodzisko | średniowiecze? | dz. 261/2 | A-59/2007 |
| 57. | Jędrzejów | 3 | śląd osadnictwa | XIV-XV w. | dz. 7 | |
| 58. | Jędrzejów | 4 | śląd osadnictwa | XIV-XV w. | dz. 21 | |
| 59. | Kobiela | 1 | grodzisko stożkowate | XIV-XV w. | dz. 57/1 | A-84/2010 |
| 60. | Kobiela | 2 | śląd osadnictwa | XV w. | na terenie miejscowości - brak bliższej lokalizacji | |
| 61. | Kobiela | 3 | śląd osadnictwa | neolit | na terenie miejscowości - brak bliższej lokalizacji | |
| 62. | Kobiela | 4 | punkt osadniczy | późne średniowiecze | na terenie miejscowości - brak bliższej lokalizacji | |
| 63. | Kobiela | 5 | śląd osadnictwa | okres lateński | wg mapy archiwalnej KZA w Opolu | |
| 64. | Kobiela | 6 | śląd osadnictwa | epoka kamienia | wg mapy archiwalnej KZA w Opolu | |
| 65. | Kolnica | 1 | grodzisko domniemane | ? | wg mapy archiwalnej KZA w Opolu | |
| 66. | Kolnica | 2 | śląd osadnictwa | wczesne średniowiecze? | wg mapy archiwalnej KZA w Opolu | |
| 67. | Kopice | 1 | grodzisko domniemane | późne średniowiecze | dz. 84/4 | |
| 68. | Kopice | 2 | grodzisko stożkowate | II poł. XIII-pocz. XIV w. | dz. 61/3 | A-138/68 |
| 69. | Kopice | 3 | punkt osadniczy | XIII-XIV w. | na terenie miejscowości - brak bliższej lokalizacji | |
| 70. | Kopice | 4 | punkt osadniczy | pradzieje | wg mapy archiwalnej KZA w Opolu | |
| 71. | Kopice | 5 | śląd osadnictwa | okres wpływów rzymskich | wg mapy archiwalnej KZA w Opolu | |
| 72. | Kopice | 6 | śląd osadnictwa | epoka kamienia | wg mapy archiwalnej KZA w Opolu | |
| 73. | Kopice | 7 | śląd osadnictwa | pradzieje | wg mapy archiwalnej | |

| | | | | | | |
|-----|--------------|----|--------------------------|--|--|----------|
| | | | | | KZA w Opolu | |
| 74. | Kopice | 8 | śląd osadnictwa | ? | wg mapy archiwalnej KZA w Opolu | |
| 75. | Kopice | 9 | śląd osadnictwa | neolit | na terenie miejscowości - brak bliższej lokalizacji | |
| 76. | Kopice | 10 | punkt osadniczy | epoka kamienia | wg mapy archiwalnej KZA w Opolu | |
| 77. | Kopice | 11 | punkt osadniczy | epoka kamienia | na terenie miejscowości - brak bliższej lokalizacji | |
| 78. | Kopice | 12 | punkt osadniczy | neolit | na terenie miejscowości - brak bliższej lokalizacji | |
| 79. | Kopice | 13 | punkt osadniczy | epoka brązu | na terenie miejscowości - brak bliższej lokalizacji | |
| 80. | Lipowa | 1 | śląd osadnictwa | neolit | na terenie miejscowości - brak bliższej lokalizacji | |
| 81. | Lipowa | 2 | śląd osadnictwa | nowożytność | na terenie miejscowości - brak bliższej lokalizacji | |
| 82. | Lipowa | 3 | śląd osadnictwa | neolit | na terenie miejscowości - brak bliższej lokalizacji | |
| 83. | Lipowa | 4 | osada | faza D | dz. 99/1 | A-935/92 |
| 84. | Lipowa | 5 | osada | faza D | dz. 64/2 | |
| 85. | Lipowa | 6 | śląd osadnictwa ? | ? | dz. 64/3 | |
| 86. | Lipowa | 7 | śląd osadnictwa ? | ? | dz. 64/3 | |
| 87. | Lubcz | 1 | śląd osadnictwa | neolit | wg mapy archiwalnej KZA w Opolu | |
| 88. | Lubcz | 2 | osada | pradzieje? | na terenie miejscowości - brak bliższej lokalizacji | |
| 89. | Lubcz | 3 | punkt osadniczy | średniowiecze | na terenie miejscowości - brak bliższej lokalizacji | |
| 90. | Lubcz | 4 | punkt osadniczy | XIV-XV w. | dz. 55 | |
| 91. | Młodoszowice | 1 | śląd osadnictwa osada | kultura przeworska IV-V w n.e. epoka kamienia | wg mapy archiwalnej KZA w Opolu | A-12/65 |

| | | | | | | |
|------|------------------|----|-------------------|-------------------------------|---|----------|
| 92. | Młodoszowice | 2 | osada? | późny okres wpływów rzymskich | wg mapy archiwalnej KZA w Opolu | |
| 93. | Młodoszowice | 3 | śląd osadnictwa | neolit | wg mapy archiwalnej KZA w Opolu | |
| 94. | Młodoszowice | 4 | śląd osadnictwa | epoka kamienia | wg mapy archiwalnej KZA w Opolu | |
| 95. | Młodoszowice | 5 | śląd osadnictwa ? | ? | wg mapy archiwalnej KZA w Opolu | |
| 96. | Młodoszowice | 6 | śląd osadnictwa ? | epoka kamienia | wg mapy archiwalnej KZA w Opolu | |
| 97. | Młodoszowice | 7 | śląd osadnictwa | epoka kamienia | wg mapy archiwalnej KZA w Opolu | |
| 98. | Młodoszowice | 8 | śląd osadnictwa ? | epoka kamienia | wg mapy archiwalnej KZA w Opolu | |
| 99. | Młodoszowice | 9 | śląd osadnictwa | epoka kamienia | 581/2 | |
| 100. | Młodoszowice | 10 | śląd osadnictwa | późne średniowiecze | dz. 2/1 | |
| 101. | Młodoszowice | 11 | punkt osadniczy | średniowiecze | dz. 6/3 | |
| 102. | Młodoszowice | 12 | punkt osadniczy | późna epoka brązu | dz. 182 | |
| 103. | Młodoszowice | 13 | śląd osadnictwa | epoka kamienia | dz. 190 | |
| 104. | Osiek Grodkowski | 1 | śląd osadnictwa | młodsza epoka brązu | na terenie miejscowości - brak bliższej lokalizacji | |
| 105. | Osiek Grodkowski | 2 | punkt osadniczy | epoka kamienia | wg mapy archiwalnej KZA w Opolu | |
| 106. | Osiek Grodkowski | 3 | śląd osadnictwa | neolit | na terenie miejscowości - brak bliższej lokalizacji | |
| 107. | Osiek Grodkowski | 4 | grodzisko | średniowiecze | dz. 14/1 ALP | A-452/77 |
| 108. | Osiek Grodkowski | 5 | osada | neolit | dz. 169, 175, 185 | A-107/68 |
| 109. | Osiek Grodkowski | 6 | śląd osadnictwa | epoka kamienia | wg mapy archiwalnej KZA w Opolu | |
| 110. | Osiek Grodkowski | 7 | groby szkieletowe | neolit | na terenie miejscowości - brak bliższej lokalizacji | |
| 111. | Osiek Grodkowski | 8 | śląd osadnictwa | III w. n.e. | na terenie miejscowości - | |

| | | | | | | |
|------|------------------|----|--------------------|-------------------------------------|--|----------|
| | | | | | brak bliższej lokalizacji | |
| 112. | Osiek Grodkowski | 9 | śląd osadnictwa | wczesne średniowiecze | na terenie miejscowości - brak bliższej lokalizacji | |
| 113. | Osiek Grodkowski | 10 | śląd osadnictwa | ? | na terenie miejscowości - brak bliższej lokalizacji | |
| 114. | Osiek Grodkowski | 11 | śląd osadnictwa | ? | na terenie miejscowości - brak bliższej lokalizacji | |
| 115. | Osiek Grodkowski | 12 | śląd osadnictwa | późny okres wpływów rzym- skich? | dz. 99/2 | |
| 116. | Osiek Grodkowski | 13 | osada | faza D | dz. 101/1 | A-938/92 |
| 117. | Osiek Grodkowski | 14 | osada | faza D ? | dz. 102 | |
| 118. | Osiek Grodkowski | 15 | osada | faza D | dz. 1 | A-937/92 |
| 119. | Osiek Grodkowski | 16 | osada | faza D? | dz. 1 | |
| 120. | Osiek Grodkowski | 17 | śląd osadnictwa | faza D? | dz. 1 | |
| 121. | Osiek Grodkowski | 18 | śląd osadnictwa ? | okres lateński | wg mapy archiwalnej KZA w Opolu | |
| 122. | Przylesie Dolne | 1 | śląd osadnictwa | okres lateński | wg mapy archiwalnej KZA w Opolu | |
| 123. | Przylesie Dolne | 2 | śląd osadnictwa? | epoka kamienia | na terenie miejscowości - brak bliższej lokalizacji | |
| 124. | Przylesie Dolne | 3 | śląd osadnictwa | epoka kamienia | dz. 36/2 | |
| 125. | Przylesie Dolne | 4 | punkt osadniczy | faza D | dz. 36/1 | |
| 126. | Przylesie Dolne | 5 | śląd osadnictwa ? | neolit? | dz. 341/1 | |
| 127. | Przylesie Dolne | 6 | pracownia hutnicza | faza D? | dz. 341/1 | A-800/88 |
| 128. | Przylesie Dolne | 7 | osada hutnicza | faza D | dz. 40/1, 41, 341/1, 40/2 | A-798/88 |
| 129. | Przylesie Dolne | 8 | śląd osadnictwa | epoka kamienia | dz. 341/1 | |
| 130. | Przylesie Dolne | 9 | osada hutnicza | faza D | dz. 231/4, 241/5, 241/3, 241/4 | A-936/92 |
| 131. | Przylesie Dolne | 10 | osada | średniowiecze | na terenie miejscowości - brak bliższej lokalizacji | |
| 132. | Przylesie Dolne | 11 | śląd osadnictwa | średniowiecze | na terenie miejscowości - brak bliższej lokalizacji | |

| | | | | | | |
|------|-------------------|---|-------------------------|------------------------------|--|----------|
| 133. | Rogów | 1 | śląd osadnictwa | pradzieje | wg mapy archiwalnej KZA w Opolu | |
| 134. | Rogów | 2 | grodzisko | IX-XIII w. | dz. 2/1, 2/2 ALP | A-52/66 |
| 135. | Rogów | 3 | grób wał | ? | wg mapy archiwalnej KZA w Opolu | |
| 136. | Starowice Dolne | 1 | śląd osadnictwa | neolit | na terenie miejscowości - brak bliższej lokalizacji | |
| 137. | Strzegów | 1 | grodzisko wyżynne | VII-IX w. n.e. | dz. 109/268, 110, 110/268, 112 | A-139/68 |
| 138. | Strzegów | 2 | punkt osadniczy | neolit | na terenie miejscowości - brak bliższej lokalizacji | |
| 139. | Strzegów | 3 | punkt osadniczy | neolit | na terenie miejscowości - brak bliższej lokalizacji | |
| 140. | Strzegów | 4 | punkt osadniczy | neolit | na terenie miejscowości - brak bliższej lokalizacji | |
| 141. | Strzegów | 6 | śląd osadnictwa | neolit | na terenie miejscowości - brak bliższej lokalizacji | |
| 142. | Strzegów | 7 | śląd osadnictwa | pradzieje | wg mapy archiwalnej KZA w Opolu | |
| 143. | Strzegów | 8 | cmentarzysko ciałopalne | okres lateński | wg mapy archiwalnej KZA w Opolu | |
| 144. | Sulisław | 1 | grodzisko | ? | wg mapy archiwalnej KZA w Opolu | |
| 145. | Sulisław | 2 | osada | XII-XIII w. | na terenie miejscowości - brak bliższej lokalizacji | |
| 146. | Tarnów Grodkowski | 1 | osada hutnicza | faza D | dz. 195/1, 196/1, 195/5, 195/7 | |
| 147. | Tarnów Grodkowski | 2 | osada | X-XII w. | wg mapy archiwalnej KZA w Opolu | |
| 148. | Tarnów Grodkowski | 3 | grodzisko? | średniowiecze | na terenie miejscowości - brak bliższej lokalizacji | |
| 149. | Tarnów Grodkowski | 4 | osada | kultura przeworska (faza D?) | dz. 196/15 | A-108/68 |

| | | | | | | |
|------|-------------------|----|------------------|-------------------------------|---|----------|
| 150. | Tarnów Grodkowski | 5 | śląd osadnictwa | epoka kamienia | wg mapy archiwalnej KZA w Opolu | |
| 151. | Tarnów Grodkowski | 5 | śląd osadnictwa | epoka kamienia | wg mapy archiwalnej KZA w Opolu | |
| 152. | Tarnów Grodkowski | 6 | śląd osadnictwa | neolit | na terenie miejscowości - brak bliższej lokalizacji | |
| 153. | Tarnów Grodkowski | 7 | osada | pradzieje | na terenie miejscowości - brak bliższej lokalizacji | |
| 154. | Wierzbnik | 1 | śląd osadnictwa | okres wpływów rzymskich | wg mapy archiwalnej KZA w Opolu | |
| 155. | Wierzbnik | 2 | punkt osadniczy | epoka kamienia | wg mapy archiwalnej KZA w Opolu | A-109/68 |
| 156. | Wierzbnik | 3 | śląd osadnictwa | neolit | na terenie miejscowości - brak bliższej lokalizacji | |
| 157. | Wierzbnik | 4 | śląd osadnictwa? | neolit | na terenie miejscowości - brak bliższej lokalizacji | |
| 158. | Wierzbnik | 5 | śląd osadnictwa | ? | na terenie miejscowości - brak bliższej lokalizacji | |
| 159. | Wierzbnik | 6 | śląd osadnictwa | epoka kamienia | dz. 5/1 PGR | |
| 160. | Wierzbnik | 7 | punkt osadniczy | późny okres wpływów rzymskich | dz. 189/1 | |
| 161. | Wierzbnik | 8 | punkt osadniczy | faza D | dz. 209 | |
| 162. | Wierzbnik | 9 | śląd osadnictwa | epoka kamienia | dz. 232/1 | |
| 163. | Wierzbnik | 10 | śląd osadnictwa | neolit | dz. 5/1 PGR | |
| 164. | Wierzbna | 1 | śląd osadnictwa | ? | wg mapy archiwalnej KZA w Opolu | |
| 165. | Wierzbna | 2 | śląd osadnictwa | II okres epoki brązu | na terenie miejscowości - brak bliższej lokalizacji | |
| 166. | Wierzbna | 3 | śląd osadnictwa | ? | wg mapy archiwalnej KZA w Opolu | |
| 167. | Wierzbna | 4 | śląd osadnictwa | neolit | na terenie miejscowości - brak bliższej lokalizacji | |

| | | | | | | |
|------|--------------|---|-----------------|--|---|--|
| 168. | Wierzbna | 5 | śląd osadnictwa | ? | wg mapy archiwalnej KZA w Opolu | |
| 169. | Wierzbna | 7 | śląd osadnictwa | ? | na terenie miejscowości - brak bliższej lokalizacji | |
| 170. | Wierzbna | 8 | śląd osadnictwa | pradzieje | wg mapy archiwalnej KZA w Opolu | |
| 171. | Więcmierzyce | 1 | grodzisko | XIII w.(?), XIV-XVI w. | dz. 70 | |
| 172. | Więcmierzyce | 2 | punkt osadniczy | późne średniowiecze | wg mapy archiwalnej KZA w Opolu | |
| 173. | Wojnowiczki | 1 | śląd osadnictwa | epoka kamienia | wg mapy archiwalnej KZA w Opolu | |
| 174. | Wojnowiczki | 2 | śląd osadnictwa | neolit | na terenie miejscowości - brak bliższej lokalizacji | |
| 175. | Wójtowice | 1 | śląd osadnictwa | ? | wg mapy archiwalnej KZA w Opolu | |
| 176. | Wójtowice | 2 | śląd osadnictwa | ? | na terenie miejscowości - brak bliższej lokalizacji | |
| 177. | Wójtowice | 3 | śląd osadnictwa | epoka kamienia | dz. 15/6 | |
| 178. | Żarów | 1 | śląd osadnictwa | neolit | na terenie miejscowości - brak bliższej lokalizacji | |
| 179. | Żarów | 2 | śląd osadnictwa | IX-I poł. X w. | dz. 131/1 | |
| 180. | Żelazna | 1 | grodzisko? | XIV - XV w. | wg mapy archiwalnej KZA w Opolu | |
| 181. | Żelazna | 2 | śląd osadnictwa | epoka kamienia | dz. 155/1 | |
| 182. | Żelazna | 3 | osada | wczesne średniowiecze | dz. 86/2 | |
| 183. | Żelazna | 4 | śląd osadnictwa | epoka kamienia | na terenie miejscowości - brak bliższej lokalizacji | |
| 184. | Żelazna | 5 | śląd osadnictwa | V okres epoki brązu - okres halsztacki C | na terenie miejscowości - brak bliższej lokalizacji | |
| 185. | Żelazna | 6 | śląd osadnictwa | pradzieje | na terenie miejscowości - brak bliższej lokalizacji | |

| | | | | | | |
|------|---------|---|-----------------|---------------------|--|--|
| 186. | Żelazna | 7 | śląd osadnictwa | późne średniowiecze | na terenie miejscowości - brak bliższej lokalizacji | |
|------|---------|---|-----------------|---------------------|--|--|

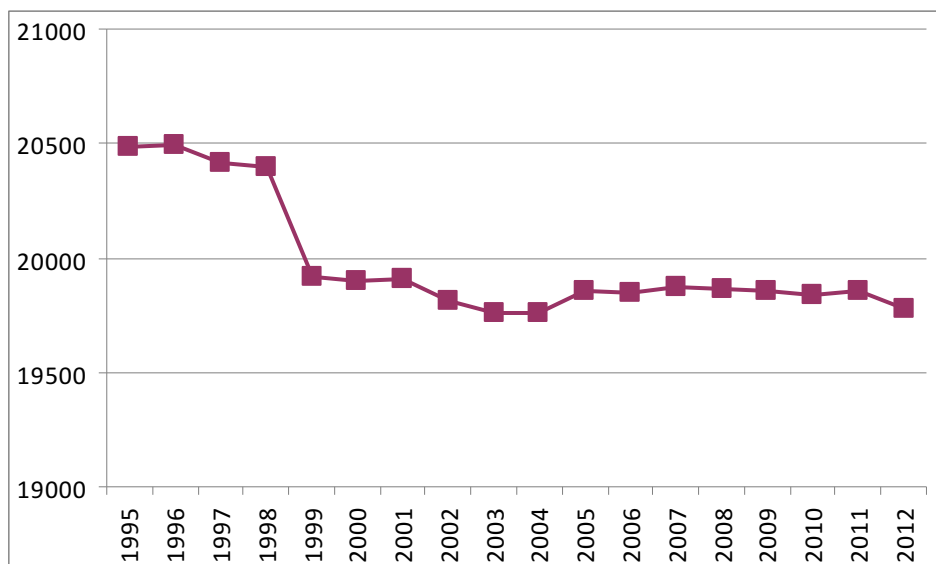
4. CHARAKTERYSTYKA STANU ISTNIEJĄCEGO

1. Demografia

Liczba ludności na terenie Gminy Grodków, według danych statystycznych z ostatnich lat, ulega systematycznemu zmniejszaniu.

Zmiany liczby mieszkańców w ciągu ostatnich lat przedstawiały się następująco:

| | |
|--------|---------------|
| 1995r. | - 20.481 osób |
| 1996r. | - 20.491 osób |
| 1997r. | - 20.414 osób |
| 1998r. | - 20.394 osób |
| 1999r. | - 19.916 osób |
| 2000r. | - 19.902 osób |
| 2001r. | - 19.908 osób |
| 2002r. | - 19.812 osób |
| 2003r. | - 19.764 osób |
| 2004r. | - 19.759 osób |
| 2005r. | - 19.852 osób |
| 2006r. | - 19.847 osób |
| 2007r. | - 19.872 osób |
| 2008r. | - 19.865 osób |
| 2009r. | - 19.856 osób |
| 2010r. | - 19.839 osób |
| 2011r. | - 19.852 osób |
| 2012r. | - 19.778 osób |

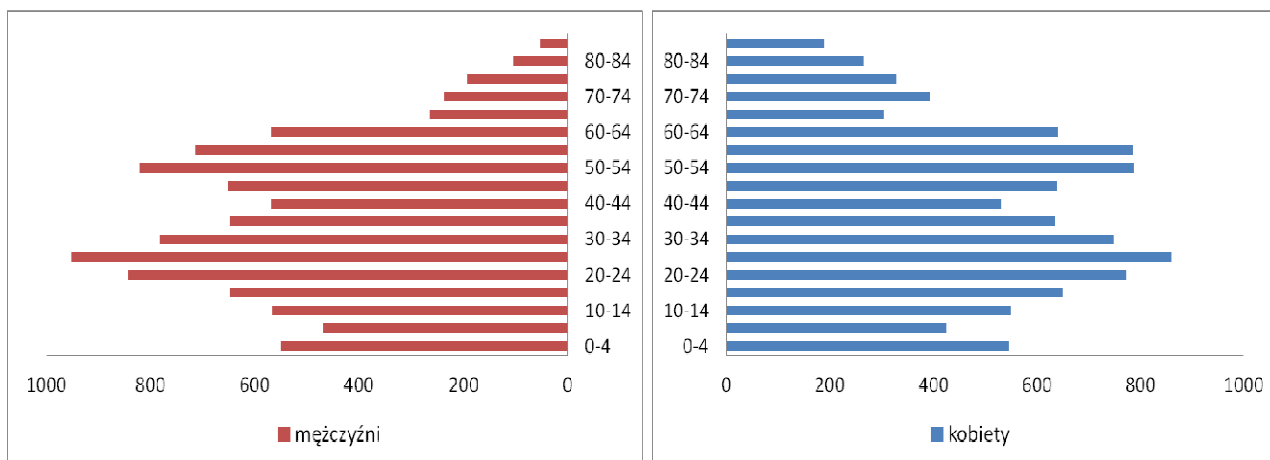


Rys. 6 Zmiany liczby ludności w latach 1995 - 2012

Powyższe dane wskazują na stagnację liczby mieszkańców gminy, po spadku liczby mieszkańców w latach 1995 - 2004. Zasadniczymi przyczynami tej tendencji jest ujemny lub co najwyżej stagnujący (bliski 0) przyrost naturalny niwelowany w części przez dodatnie saldo migracji stałych (w 2000r. +7, w 2009 +21). Ogólna liczba mieszkańców Gminy Grodków systematycznie maleje. Zjawisko to spowodowane jest przede wszystkim ujemnym przyrostem naturalnym, rosnącą emigracją mieszkańców do innych miast i za granicę. Ruch ten związany jest głównie ze zjawiskami zachodzącymi na lokalnym rynku pracy, a w szczególności ze spadkiem ilości osób zatrudnionych w poszczególnych działach gospodarki.

Ludność Gminy Grodków stanowi zróżnicowaną regionalnie grupę. Można wyodrębnić dwie zasadnicze grupy – repatrianci ze wschodu i osadnicy głównie z byłych powiatów: żywieckiego, kieleckiego, tarnowskiego i Zagłębia Dąbrowskiego.

Wskaźnik feminizacji w gminie wyniósł 104 w roku 2010r. (liczba kobiet na 100 mężczyzn).



Rys. 7 Ludność wg płci i wieku, 2010r.

Tab. 3. Liczba mieszkańców w miejscowościach Gminy Grodków

| Lp. | Sołectwo | Liczba mieszkań- ców (stan na dzień 01.04.2011r.) | Liczba mieszkań- ców (stan na dzień 31.12.2012r.) | Tendencja zmian |
|-----|------------------|--|--|--------------------|
| 1. | m. Grodków | 8.842 | 8.829 | ↓ |
| 2. | Baków | 566 | 564 | ↓ |
| 3. | Bogdanów | 166 | 156 | ↓ |
| 4. | Gałączyce | 465 | 474 | ↑ |
| 5. | Gierów | 182 | 174 | ↓ |
| 6. | Głębocko | 233 | 244 | ↑ |
| 7. | Gnojna | 649 | 644 | ↓ |
| 8. | Gola Grodkowska | 301 | 294 | ↓ |
| 9. | Jaszów | 359 | 356 | ↓ |
| 10. | Jeszkotle | 175 | 180 | ↑ |
| 11. | Jędrzejów | 542 | 545 | ↑ |
| 12. | Kobiela | 348 | 336 | ↓ |
| 13. | Kolnica | 544 | 542 | ↓ |
| 14. | Kopice | 834 | 859 | ↑ |
| 15. | Lipowa | 459 | 461 | ↑ |
| 16. | Lubcz | 223 | 216 | ↓ |
| 17. | Mikołajowa | 118 | 117 | ↓ |
| 18. | Młodoszowice | 374 | 377 | ↑ |
| 19. | Nowa Wieś Mała | 364 | 350 | ↓ |
| 20. | Osiek Grodkowski | 376 | 364 | ↓ |
| 21. | Polana | 94 | 95 | ↑ |
| 22. | Przylesie Dolne | 351 | 348 | ↓ |
| 23. | Rogów | 40 | 40 | ↔ |
| 24. | Starowice Dolne | 332 | 330 | ↓ |
| 25. | Strzegów | 272 | 266 | ↓ |
| 26. | Sulisław | 138 | 130 | ↓ |

| | | | | |
|--------------|-------------------|---------------|---------------|---|
| 27. | Tarnów Grodkowski | 499 | 519 | ↑ |
| 28. | Wierzbnik | 503 | 509 | ↑ |
| 29. | Wierzbna | 162 | 158 | ↓ |
| 30. | Więcmierzyce | 446 | 443 | ↓ |
| 31. | Wojśław | 321 | 325 | ↑ |
| 32. | Wojnowiczki | 66 | 62 | ↓ |
| 33. | Wójtowice | 160 | 159 | ↓ |
| 34. | Zielonkowice | 35 | 33 | ↓ |
| 35. | Żarów | 23 | 22 | ↓ |
| 36. | Żelazna | 255 | 261 | ↑ |
| Razem | | 19.817 | 19.778 | ↓ |

2. Aktywność zawodowa

2.1 Bezrobocie

Powiatowy Urząd Pracy w Brzegu, Filia w Grodkowie, działa na rzecz zmniejszenia bezrobocia w gminie i mieście Grodkowie realizując zadania wynikające z ustawy o promocji zatrudnienia i instytucjach rynku pracy. W roku 2010 bezrobocie w Gminie Grodków wynosiło 12,7%. Działania na rzecz zmniejszenia bezrobocia polegają głównie na:

- organizowaniu staży,
- organizowaniu przygotowania zawodowego,
- organizowaniu prac interwencyjnych,
- organizowaniu robót publicznych,
- przekazywaniu dotacji na otwarcie działalności gospodarczej przez bezrobotnego,
- przekazywaniu dotacji na utworzenie miejsca pracy przez pracodawcę,
- szkoleniach,
- organizowaniu prac społecznie użytecznych,
- przekazywaniu oferty pracy nie subsydiowanych (zwykle podjęcia pracy).

Urząd Pracy stosuje także pomoc dla bezrobotnych w postaci:

- dodatków aktywizacyjnych dla osób, które posiadają zasiłek a podjęły pracę,
- zwrotów kosztów dojazdu do miejsca pracy, odbywania stażu, przygotowania zawodowego czy szkolenia,
- dodatków szkoleniowych dla osób odbywających szkolenie.

Szczególnie ważnym aspektem zachodzących przemian społecznych i gospodarczych na terenie miasta i gminy Grodków jest zjawisko bezrobocia. Grodkowski rynek pracy charakteryzuje się wzrostem liczby zatrudnionych oraz rosnącą podażą nowych miejsc pracy, której wyrazem jest wzrostowa tendencja przeciętnego zatrudnienia w sektorze przedsiębiorstw. Konsekwencją tej sytuacji jest powoli malejąca liczba bezrobotnych. Ludność miasta i gminy znajduje zatrudnienie w miejscowych gospodarstwach rolnych, instytucjach użyteczności publicznej, przedsiębiorstwach i zakładach usługowych. Dużo osób dojeżdża do pracy do Opoła, Wrocławia i Brzegu oraz do Skarbimierza, Oławy i Jelcza - Laskowic. Takie możliwości stwarza dogodny układ połączeń komunikacyjnych oraz własny transport.

Analiza bezrobocia w mieście i gminie Grodków uwzględniająca wyżej opisane problemy wskazuje, iż głównymi czynnikami powodującymi bezrobocie są:

- niska konkurencyjność miasta, wyrażająca się ograniczonym napływem kapitału zagranicznego i inwestycji prywatnych,
- ujemne migracje ludności,

- kryzys koniunkturalny znacznej części przedsiębiorstw, wynikający z opóźnień restrukturyzacyjnych, globalizacji procesów gospodarczych, wysokich kosztów produkcji,
- mało sprawnej organizacji pracy oraz przestarzałej techniki,
- problemy makroekonomiczne kraju, które nie rozwiązują lokalnego (grodkowskiego) problemu bezrobocia,
- mała elastyczność kształcenia w szkolnictwie średnim i wyższym.

2.2 Pomoc społeczna

Ośrodek Pomocy Społecznej w Grodkowie działa na rzecz jednostek, rodzin, grup społecznych, umożliwiając im bądź ułatwiając wydostanie się z trudnej sytuacji, w jakiej się znalazły. Główną przyczyną trudnej sytuacji życiowej rodzin ubiegających się o pomoc jest pozostawienie ich członków przez dłuższy okres bez pracy, w związku z dramatyczną sytuacją na rynku pracy, tj. brakiem miejsc pracy na terenie gminy, tym bardziej, że Gmina Grodków jest gminą typowo rolniczą.

Tab. 5 Świadczenia pomocy społecznej

| Korzystający ze środowiskowej pomocy społecznej | | |
|---|---------------------|-------|
| gospodarstwa domowe korzystające ze środowiskowej pomocy społecznej | gospodarstwo domowe | 507 |
| osoby w gospodarstwach domowych korzystających ze środowiskowej pomocy społecznej | osoba | 1.496 |
| udział osób w gospodarstwach domowych korzystających ze środowiskowej pomocy społecznej w ludności ogółem | % | 7,6 |

Z diagnozy problemów na terenie Gminy Grodków wynika, że osoby i rodziny wymagają wsparcia z powodu różnych splotów życiowych, do najczęściej spotykanych należą:

- 1) bezrobocie,
- 2) wielodzietność,
- 3) samotne macierzyństwo i ojcostwo,
- 4) bezradność w sprawach opiekuńczo - wychowawczych i prowadzeniu gospodarstwa domowego,
- 5) długotrwałe choroby i niepełnosprawność (schorzenia somatyczne i psychiczne),
- 6) przejawy patologii społecznej - głównie zespoły uzależnień, których wynikiem jest przemoc,
- 7) podeszły wiek (ograniczenie fizyczne i psychiczne).

3. Zasoby mieszkaniowe

Na terenie Gminy Grodków występują zasoby mieszkaniowe będące w dyspozycji spółdzielni mieszkaniowej, Gminy Grodków, osób fizycznych oraz zakładów pracy. Gmina Grodków jest właścicielem mieszkań komunalnych, znajdujących się przede wszystkim w mieście oraz mieszkań po byłym Państwowym Funduszu Ziemi, znajdujących się na terenie wiejskim. W latach 70 XX w. gmina praktycznie przestała budować budynki mieszkalne skupiając się jedynie na remontach kapitalnych nielicznych budynków ze względu na ich zły stan techniczny.

Zasoby komunalne Gminy Grodków to 542 lokali mieszkalnych, znajdujących się w 160 budynkach. Z tej liczby 99 budynków to wspólnoty mieszkaniowe, natomiast pozostałe 61 stanowią własność Gminy.

Lokale mieszkalne będące własnością Gminy Grodków zlokalizowane są w budynkach w większości wybudowanych przed 1945r.

Tab. 6 Charakterystyka stanu zasobów mieszkaniowych (stan na rok 2002):

| | | |
|--|----------------|-----------|
| Wybudowane przed 1918 | | |
| mieszkania | mieszk. | 1 751 |
| powierzchnia użytkowa | m ² | 128.123,0 |
| Wybudowane w latach 1918 - 1944 | | |
| mieszkania | mieszk. | 1 466 |
| powierzchnia użytkowa | m ² | 117.430,0 |
| Wybudowane w latach 1945 - 1970 | | |
| mieszkania | mieszk. | 732 |
| powierzchnia użytkowa | m ² | 40.194,0 |
| Wybudowane w latach 1971 - 1978 | | |
| mieszkania | mieszk. | 463 |
| powierzchnia użytkowa | m ² | 25.342,0 |
| Wybudowane w latach 1979 - 1988 | | |
| mieszkania | mieszk. | 840 |
| powierzchnia użytkowa | m ² | 62.244,0 |
| Wybudowane w latach 1989 - 2002 | | |
| mieszkania | mieszk. | 408 |
| powierzchnia użytkowa | m ² | 39.379,0 |
| Wybudowane w latach 2001 - 2002 | | |
| mieszkania | mieszk. | 60 |
| powierzchnia użytkowa | m ² | 8.598,0 |

Struktura wieku mieszkań przedstawia się następująco :

- zbudowane przed 1918r. = 30,31%,
- zbudowane w latach 1918 – 1944 = 25,38%,
- zbudowane w latach 1945 – 1970 = 12,67%,
- zbudowane w latach 1971 – 1978 = 8,01%,
- zbudowane w latach 1979 – 1988 = 14,51%,
- zbudowane w latach 1989 – 2002 = 7,06%,
- zbudowane w latach 2001 – 2002 = 1,04%.

4. Oświata i wychowanie

Sieć placówek oświatowych w Gminie Grodków wg stanu na 2012r. przedstawia się następująco:

1) Przedszkola:

- a) Przedszkole Publiczne nr 2 w Grodkowie, ul. Kościuszki 4,
- b) Przedszkole Publiczne w Kopicach,
- c) Przedszkole Publiczne w Wierzbniku,
- d) zamiejscowy oddział przedszkolny PSP Kolnica w Bąkowie,
- e) Niepubliczne Przedszkole „Puchatek” w Grodkowie, ul. Wrocławska 59E,
- f) Niepubliczne Przedszkole w Gałązyczach - prowadzone przez Stowarzyszenie Rozwoju Wsi "Szkola w Gałązyczach".

W Grodkowie funkcjonuje niepubliczny klub dziecięcy „Klub Malucha Pluszowy Kącik”, ul. Elsnera 8.

2) Szkoły Podstawowe:

- a) Publiczna Szkoła Podstawowa nr 3 w Grodkowie, ul. Morcinka 2,

- b) Publiczna Szkoła Podstawowa w Kopicach,
- c) Publiczna Szkoła Podstawowa w Kolnicy,
- d) Publiczna Szkoła Podstawowa w Lipowej,
- e) Publiczna Szkoła Podstawowa w Gnojnej,
- f) Publiczny Zespół Szkół w Jędrzejowie – Szkoła Podstawowa: uczęszczają dzieci z miejscowości: Bogdanów, Gierów, Jaszów, Jędrzejów, Kobiela, Rogów, Starowice Dolne, Strzegów, Wierzbna, Wojnowiczki, Wójtowice,
- g) Niepubliczna Szkoła Podstawowa w Gałązyczkach – prowadzona przez Stowarzyszenie Rozwoju Wsi "Szkoła w Gałązyczkach".

3) Gimnazja:

- a) Gimnazjum Publiczne nr 1 w Grodkowie, ul. Powstańców Śląskich 24,
- b) Gimnazjum Publiczne nr 2 w Grodkowie, ul. Mickiewicza 10,
- c) Publiczny Zespół Szkół w Jędrzejowie – Gimnazjum,
- d) Niepubliczne Gimnazjum dla Dorosłych w Grodkowie, ul Krakowska 31K.

Jednostką zajmującą się obsługą administracyjną, finansowo-księgową i organizacyjną placówek oświatowych jest Gminny Zarząd Szkół i Przedszkoli w Grodkowie.

Szczegółową organizację sieci placówek edukacyjnych, w tym ilość oddziałów, liczbę uczniów oraz zatrudnienie kadry pedagogicznej i obsługi określają poniższe tabele.

Tab. 7 Organizacja sieci placówek edukacyjnych (stan na rok szkolny 2011/2012)

| SZKOLNICTWO PODSTAWOWE | | | SZKOLNICTWO GIMNAZJALNE | | | SZKOLNICTWO OGÓLNOKSZTAŁCĄCE | | |
|------------------------|-------|-------|-------------------------|-------|-------|------------------------------|-------|-------|
| ogółem | ob. | 8 | ogółem | ob. | 5 | ogółem | ob. | 1 |
| pomieszczenia szkolne | pom. | 103 | pomieszczenia szkolne | pom. | 49 | pomieszczenia szkolne | pom. | 16 |
| oddziały w szkołach | - | 63,00 | oddziały w szkołach | - | 35,00 | oddziały w szkołach | - | 10,00 |
| uczniowie | osoba | 1126 | uczniowie | osoba | 787 | uczniowie | osoba | 271 |
| absolwenci | osoba | 233 | absolwenci | osoba | 267 | absolwenci | osoba | 85 |

Tab. 8 Współczynnik skolaryzacji brutto (szkolnictwo podstawowe i gimnazjalne)

| SKOLARYZACJA | | |
|-------------------|---|--------|
| szkoły podstawowe | % | 102,27 |
| gimnazja | % | 109,46 |

Współczynnik skolaryzacji brutto jest to relacja liczby osób uczących się (stan na początku roku szkolnego) na danym poziomie kształcenia do liczby ludności (stan w dniu 31.12.2011r.) w grupie wieku określonej jako odpowiadająca temu poziomowi nauczania.

Wskaźnik ten jest wysoki w szkołach podstawowych, na etapie gimnazjum współczynnik ten także wzrósł. Ze wzrostem popularności szkolnictwa idzie także wzrost popularności szkolnictwa średniego, szczególnie upowszechnienie wykształcenia maturalnego, będącego przepustką na studia wyższe.

Tab. 9 Komputery w szkołach podstawowych i gimnazjach

| KOMPUTERYZACJA | | |
|--------------------|------|-----|
| komputery w szkole | | |
| ogółem | szt. | 286 |

| | | |
|---|-------|-------|
| szkoły podstawowe dla dzieci i młodzieży (bez szkół specjalnych) | szt. | 149 |
| szkoły podstawowe specjalne dla dzieci i młodzieży | szt. | 4 |
| gimnazja dla dzieci i młodzieży (bez szkół specjalnych) | szt. | 114 |
| gimnazja specjalne dla dzieci i młodzieży | szt. | 19 |
| uczniowie przypadający na 1 komputer z dostępem do Internetu przeznaczony do użytku uczniów | | |
| szkoły podstawowe dla dzieci i młodzieży (bez szkół specjalnych) | osoba | 10,63 |
| gimnazja dla dzieci i młodzieży (bez szkół specjalnych) | osoba | 9,00 |

Z uwagi na charakterystyczną strukturę Gminy Grodków, tj. bardzo rozległy teren (35 miejscowości) duże wyzwanie stanowi sprawne zorganizowanie dowozu uczniów do szkół. Dowozy realizowane są własnymi środkami transportu, tj. siedmioma autobusami, z których jeden stanowi rezerwę na wypadek awarii bądź innych zdarzeń, natomiast sześć jest w ciągłym ruchu. Zatrudnionych jest 6 kierowców i 6 opiekunów.

Autobusy w przeważającej większości mają ponad 20 lat, są wyeksploatowane, a utrzymanie ich w odpowiednim stanie technicznym wymaga ogromnych nakładów finansowych.

Niezbędnym zatem jest sukcesywne wycofywanie z eksploatacji starych zużytych pojazdów, a w ich miejsce zakup nowych środków transportu.

Na zatrudnionych 214 nauczycieli w gminie 93% posiada wykształcenie magisterskie, 4% to nauczyciele posiadający licencjat, zaledwie 3% to nauczyciele, którzy mają ukończone Studium Nauczycielskie oraz nauczyciele, którzy uzupełniają kwalifikacje.

Na terenie szkół działają koła zainteresowań, są to m. in. koła: wokalne, instrumentalne, teatralne, poetyckie, matematyczne, informatyczne, plastyczne, sportowe i inne. W ramach pracy tych kół uczniowie mają możliwości rozwijania swoich talentów oraz ich prezentacji w środowisku.

5. Kultura

Ośrodek Kultury i Rekreacji (OKiR) zawiera w sobie kilka instytucji, które wcześniej działały jako samodzielne jednostki. Trzonem Ośrodka jest Dom Kultury i Hala Sportowa, które zajmują się codzienną działalnością w sekcjach i organizacją imprez kulturalnych i rekreacyjno - sportowych.

W skład OKiR wchodzi:

- 1) Dom Kultury ul. Kasztanowa,
- 2) Hala Sportowa ul. Klubowa,
- 3) kort tenisowy ul. Wiejska,
- 4) basen kąpielowy ul. Sportowa,
- 5) kino „Klaps” ul. Powstańców Śl.,
- 6) stadion sportowy ul. Sportowa.

Najważniejszym wydarzeniem w corocznym kalendarzu imprez są Dni Elsnerowskie, mające na celu promocję muzyki poważnej, klasycznej i jazzowej. W czerwcu organizowany jest Grodkowski Jarmark Kulturalny - dwudniowa impreza plenerowa połączona z wystawami twórców ludowych i występami estradowymi. W czasie wakacji odbywa się festiwal „Reggae Fest” oraz Festiwal Piosenki Wakacyjnej (piosenka turystyczna i poetycka). Od lat organizowany jest Festiwal Twórczości

Artystycznej Dzieci Szkół Podstawowych obejmujący cztery kategorie: taniec, muzykę, plastykę i teatr.

Coraz większą popularnością cieszy się reaktywowana po latach „Muzyczna Jesień” mająca charakter ogólnopolskiego konkursu muzyki młodzieżowej.

Z imprez sportowych na uwagę zasługuje przede wszystkim Bieg Olimpijski, w którym rokrocznie bierze udział ok. 2000 osób oraz Międzynarodowy Turniej Piłki Ręcznej Oldbojów i Halowa Liga Mini Piłki Nożnej.

6. Ochrona zdrowia

Usługi opieki szpitalnej dla mieszkańców Gminy Grodków zapewnia Brzeskie Centrum Medyczne (Samodzielny Publiczny Zakład Opieki Zdrowotnej, ul. Mossora 1, 49-300 Brzeg) na oddziałach:

- 1) chirurgii ogólnej,
- 2) laryngologii,
- 3) chirurgii urazowo - ortopedycznej,
- 4) wewnętrznym,
- 5) noworodkowy,
- 6) dziecięcym,
- 7) ginekologiczno - położniczym,
- 8) neurologicznym,
- 9) psychiatrycznym,
- 10) psychiatryczny dzienny,
- 11) zakład opiekuńczo - leczniczy.

W ramach Brzeskiego Centrum Medycznego działa Wyjazdowy Zespół Wypadkowy „W” (Pogotowie Ratunkowe) świadczący usługi wyjazdowe w zakresie medycyny wypadkowej.

Usługi w zakresie analiz medycznych są wykonywane m.in. przez:

- 1) Laboratorium Analiz Medycznych "LAB-AM" mgr Józef Makuszyński, ul. M. Konopnickiej 24, 49-300 Brzeg,
- 2) Laboratorium Analiz Medycznych, ul. Szpitalna 13, 49-200 Grodków,
- 3) Laboratorium Analiz Medycznych, ul. Sienkiewicza 15A, 49-200 Grodków.

Na terenie Gminy Grodków działają następujące Niepubliczne Zakłady Opieki Zdrowotnej:

- 1) NZOZ "PROMED" Spółka Cywilna Tomalik A., Dobosz E., Walorski A. 49-200 Grodków, ul. Szpitalna 13:
 - a) dział (pracownia) fizjoterapii,
 - b) oddział pediatryczny (oddział dzienny),
 - c) poradnia chirurgii ogólnej,
 - d) poradnia okulistyczna,
 - e) pracownia diagnostyki obrazowej (RTG),
 - f) zakład (oddział) opiekuńczo - leczniczy,
- 2) NZOZ „SANMED” Spółka Cywilna, 49-200 Grodków, ul. J. Słowackiego 5:
 - a) poradnia otolaryngologiczna,
 - b) poradnia (gabinet) lekarza podstawowej opieki zdrowotnej,
 - c) poradnia (gabinet) pielęgniarki środowiskowej - rodzinnej,
 - d) poradnia stomatologiczna,
 - e) poradnia zdrowia psychicznego,
- 3) NZOZ Przychodnia „ZDROWIE” Spółka Cywilna, 49-200 Grodków, ul. Szpitalna 13:
 - a) poradnia (gabinet) pielęgniarki środowiskowej - rodzinnej,
 - b) poradnia (gabinet) położnej środowiskowej - rodzinnej,
 - c) poradnia ginekologiczno - położnicza,

- d) poradnia (gabinet) lekarza podstawowej opieki zdrowotnej,
- 4) NZOZ "Medium" Spółka Cywilna, 49-200 Grodków, ul. J. Słowackiego 6:
 - a) gabinet zabiegowy,
 - b) poradnia (gabinet) lekarza dla dzieci,
 - c) poradnia ogólna (gabinet) lekarza podstawowej opieki zdrowotnej,
 - d) poradnia pielęgniarki środowiskowo - rodzinnej,
 - e) poradnia zdrowia psychicznego,
 - f) poradnia reumatologiczna,
 - g) poradnia wad postawy,
 - h) punkt szczepień,
- 5) NZOZ "Vita Med." Spółka Cywilna, 49-200 Grodków, Jędrzejów 92,
- 6) NZOZ Niepubliczny Zakład Opieki Zdrowotnej, Centrum Stomatologii ART-DENT Spółka Cywilna, 49-200 Grodków ul. J. Słowackiego 5,
- 7) Niepubliczny Zakład Opieki Zdrowotnej "PIELĘGNIARKA" Pogotowie, Opieka Doraźna, 49-200 Grodków, ul. Morcinka 3/5:
 - a) gabinet medycyny szkolnej - Specjalny Ośrodek Szkolno - Wychowawczy w Grodkowie,
 - b) gabinet medycyny szkolnej - Gimnazjum Publiczne Nr 1 w Grodkowie,
 - c) gabinet medycyny szkolnej Gimnazjum Publiczne Nr 2 w Grodkowie,
 - d) gabinet medycyny szkolnej SP Nr 3 w Grodkowie,
 - e) gabinet medycyny szkolnej Technikum Mechanizacji Rolnictwa w Grodkowie.

Na terenie miasta Grodkowa przy Zakładzie Karnym funkcjonuje Ambulatorium z Izbą Chorych (49-200 Grodków, ul. Sienkiewicza 23):

- a) poradnia (gabinet) lekarza podstawowej opieki zdrowotnej,
- b) poradnia stomatologiczna.

Mieszkańców wsi Kopice i Więcmierzyce obsługuje Wiejski Ośrodek Zdrowia w Kopicach (Kopice 28): poradnia (gabinet) lekarza podstawowej opieki zdrowotnej.

Najbliższe Gminie Grodków stacje dializ znajdują się w: Opolu, Nysie i Głubczycach.

Niepubliczny Zakład Opieki Zdrowotnej „SKORMED” Spółka Cywilna, 48-320 Skoroszyce, ul. Działkowa 15 (Gmina Skoroszyce) świadczy usługi medyczne również dla mieszkańców Gminy Grodków w zakresie podstawowej opieki zdrowotnej dla dorosłych i dla dzieci.

Obszar Gminy Grodków obsługuje Powiatowa Stacja Sanitarno - Epidemiologiczna w Brzegu - 49-300 Brzeg, ul. Armii Krajowej 22. W ramach tej placówki znajdują się następujące komórki organizacyjne:

- a) Graniczny Punkt Kontroli Sanitarnej: dział nadzoru sanitarnego,
- b) Oddział Epidemiologii: dział higieny i epidemiologii,
- c) Oddział Higieny Komunalnej: dział nadzoru sanitarnego,
- d) Oddział Higieny Pracy: dział nadzoru sanitarnego,
- e) Oddział Higieny Żywności, Żywienia i Przedmiotów Użytku: dział żywności, żywienia, przedmiotów użytku,
- f) Samodzielne Stanowisko Pracy d/s Promocji Zdrowia i Oświaty Zdrowotnej: dział oświaty i promocji zdrowia,
- g) Samodzielne Stanowisko Pracy d/s Zapobiegawczego Nadzoru Sanitarnego: dział nadzoru zapobiegawczego,
- h) Sekcja Higieny Dzieci i Młodzieży: dział nadzoru sanitarnego.

Na terenie Gminy Grodków funkcjonują następujące apteki:

- 1) Apteka Arnika, ul. Rynek 13-14, 49-200 Grodków,
 - 2) Apteka Miejska, ul. Warszawska 17, 49-200 Grodków,
 - 3) Apteka Przyjazna, ul. Sienkiewicza 4, 49-200 Grodków,
 - 4) Apteka Mediq, ul. Reymonta 7, 49-200 Grodków.
- Wszystkie apteki pełnią dyżury całodobowe według ustalonego grafiku.

7. Gospodarka i rynek pracy

Na terenie Gminy Grodków działalność gospodarczą prowadzi ponad 1.000 podmiotów gospodarczych.

Dominująca działalność produkcyjna w gminie to: produkcja wyrobów metalowych, piekarnictwo, produkcja i przetwórstwo artykułów spożywczych. Większość zakładów zlokalizowana jest na terenie miasta lub w jego bezpośrednim sąsiedztwie. Gmina Grodków jest gminą rolniczo-przemysłową. Ludność z terenu gminy można by podzielić na dwie grupy. Jedną z nich to ludność wiejska, utrzymująca się głównie z pracy we własnym gospodarstwie rolnym (rolnicze źródło utrzymania), a drugą to ludność miejska, utrzymująca się z pracy w miejscowych zakładach (poza rolnicze źródło utrzymania) oraz w zakładach zlokalizowanych poza Gminą Grodków.

W działalności usługowej dominują usługi budowlane, instalacyjne, metalowe, transportowe, komunalne i motoryzacyjne. Ponadto: fryzjerstwo, naprawy sprzętu AGD i RTV, rachunkowość, usługi geodezyjne. I w tym przypadku firmy w większości zlokalizowane są na terenie miasta, tylko nieliczne zdecydowały się lokalizować na terenach wiejskich.

Do większych podmiotów gospodarczych działających na terenie Gminy Grodków zalicza się:

- 1) Grodkowskie Zakłady Wyrobów Metalowych - produkcja sprzętu przeciwpożarowego, butli gazowych i zbiorników samochodowych LPG,
- 2) ANIMEX Grupa Paszowa S.A. – producent pasz dla zwierząt hodowlanych,
- 3) GRODCONO - produkcja wafli,
- 4) Okręgowa Spółdzielnia Mleczarska w Kole – produkcja szerokiego asortymentu wyrobów mleczarskich,
- 5) MAXIPLAST - produkcja wyrobów z tworzyw sztucznych,
- 6) ALBA POLSKA - skup i sprzedaż złomu i metali kolorowych,
- 7) ALBA ATOL Sp z o.o. (ul. Wrocławska 11) - skup zużytych olejów silnikowych, skup i recykling akumulatorów,
- 8) AGRO-AS – obsługa rolnictwa, handel środkami ochrony roślin i materiałem siewnym, doradztwo rolnicze, bazy magazynowe dla firm i gospodarstw indywidualnych, handel maszynami rolniczymi produkcji polskiej i zagranicznej oraz częściami zamiennymi, usługi rolnicze, handel paliwami, transport ciężarowy,
- 9) BORT-WIMAR Spółka jawna – hurtownia produktów spożywczych, produkcja artykułów spożywczych (piekarnia), handel detaliczny.

Na terenie gminy, poza miastem Grodków, do większych zakładów pracy zaliczyć można:

- 1) Zakład Ślusarsko-Kowalski - Herbert Ottawa - Jaszów,
- 2) Firma „Porębski” - Jan Porębski - Przylesie Dolne – kowalstwo dekoracyjne.

Na stan ekonomiczny obszaru Gminy Grodków decydujący wpływ ma sytuacja w sektorze rolniczym oraz kondycja ekonomiczna dużych przedsiębiorstw. Sytuacja ta w większości wynika z sytuacji branży w jakiej firma funkcjonuje. Ponadto duży wpływ na stan gospodarki w niektórych branżach ma przebieg restrukturyzacji tych branż.

W dniu 14 listopada 2012r. Rada Miejska w Grodkowie podjęła uchwałę Nr XXIII/188/12 w sprawie zgody na objęcie nieruchomości zlokalizowanych na terenie miasta Grodków statusem Wałbrzyskiej Specjalnej Strefy Ekonomicznej „INVEST-PARK”. Uchwałą zostały objęte nieruchomości gminne (działki nr: 29, 45 i 106) położone na terenie miasta Grodków.

Na terenie Gminy Grodków można odnotować:

- a) wzrost ilości podmiotów gospodarczych przy jednoczesnym spadku ilości zatrudnionych w nich osób; zjawisko to może oznaczać fakt powstawania nowych, małych firm w danym sektorze oraz redukcję zatrudnienia w istniejących już firmach,

- b) w większości, nowe powstające firmy w danych sektorach to małe i średnie przedsiębiorstwa, najbardziej mobilne na rynku pracy i z punktu widzenia integracji z Unią Europejską jest to bardzo korzystna tendencja, do nich właśnie będzie kierowana pomoc strukturalna w ramach programów operacyjnych.

8. Sport, rekreacja, turystyka

W mieście działa wiele obiektów sportowych, m.in. basen kąpielowy, 2 hale sportowe (Hala Sportowa OKiR, hala sportowa przy liceum ogólnokształcącym), kompleks boisk z bieżnią, skocznią i dwoma salami gimnastycznymi, a także tor motocrossowy.

Zróżnicowane i czyste środowisko przyrodnicze oraz doskonałe położenie sprawiają, że gmina jest atrakcyjnym miejscem dla aktywnych form wypoczynku. W Głębocku znajdują się 2 zbiorniki wodne o powierzchni 42 ha powstałe po byłej żwirowni. Ich linia brzegowa jest bardzo ciekawie ukształtowana, dając tym samym możliwość wypoczynku indywidualnym osobom, jak i stwarzając warunki do biwakowania w większych grupach.

Położone malowniczo wsie gminy tworzą piękne panoramy z dominującymi sylwetami wież i kościołów gotyckich, barokowych, neostylowych oraz wież zamków i pałaców położonych w zespołach parków. Na wsiach dominuje zabudowa podkreślająca charakter wsi polskiej.

Baza turystyczna:

Jednym z ważniejszych atutów gminy są zabytki, których wiek szacuje się na XII-XIX w. Chcąc zwiedzić wszystkie z nich trzeba poświęcić kilka dni a gmina jak na razie dysponuje ograniczoną liczbą miejsc noclegowych.

Hotele i miejsca noclegowe:

- Hotel i restauracja „Grodek” w Grodkowie posiada 70 miejsc noclegowych w apartamencie i pokojach 1, 2, 3 i 4 – osobowych; wszystkie pokoje wyposażone są w łazienki, a niektóre w TV; hotel przystosowany jest do organizowania przyjęć okolicznościowych, a także różnego typu zjazdów i konferencji na 230 osób, hotel posiada restaurację i własny parking,
- Hotel „W Zameczku” w Grodkowie posiada 34 miejsca noclegowe w apartamentach i pokojach 2, 3 i 4-osobowych, z łazienkami; w pokojach TV i radio; hotel posiada restaurację i bar oraz własny parking,
- Bhandari Spa, Pałac Sulisław - apartamenty i pokoje 1 i 2 - osobowe.

Rekreacja:

Baza rekreacyjno-wypoczynkowa na terenie Gminy Grodków reprezentowana jest obecnie przez Gospodarstwo Agroturystyczne Podkowa w Jeszkotlach dysponujące 10 miejscami noclegowymi. Obiekt jest czynny sezonowo. Pokoje 3-4 osobowe. Na terenie gospodarstwa znajduje się pole namiotowe z pełnym zapleczem. Dostępna jest także jazda konna i możliwość wędkowania, a dla dzieci plac zabaw.

9. Rolnictwo

W Gminie Grodków znaczną część obszaru ok. 22 tys. ha zajmują użytki rolne, co stanowi ponad 76% ogólnej powierzchni gminy. Lasy i grunty leśne zajmują nieco ponad 4 tys. ha, tj. 14% ogólnej powierzchni. Wskaźnik ten jest niski, bowiem średnia dla województwa opolskiego wynosi 26%, a Powiatu Brzeskiego 18%.

Ogólna powierzchnia gruntów wynosi 28.639 ha, wśród których dominują grunty orne stanowiąc 91,3% powierzchni wszystkich użytków (19.964 ha). Pozostałe użytki to: trwałe łąki (1.337 ha), trwałe pastwiska (509 ha) oraz znikomy udział sadów (61 ha). Poza użytkami rolnymi wspomnieć należy o lasach zajmujących powierzchnię 4.132 ha, a jest to 14,4% ogólnej powierzchni gruntów gminy.

Gmina Grodków jest gminą typowo rolniczą. Największą powierzchnię zajmują tradycyjne uprawy zbożowe. Można to uzasadnić koniecznością zabezpieczenia własnej bazy paszowej. W stosunku do lat ubiegłych nastąpił poważny spadek w hodowli bydła. Występują natomiast tendencje wzrostu hodowli trzody chlewnej. Na terenie gminy produkcją rolną głównie zajmują się rolnicy indywidualni.

Tab. 10 Użytkowanie gruntów w gminie

| Gmina | Grunty leśne | | Użytki rolne | | Pozostałe | | Całkowita powierzchnia (100%) tys. ha |
|---------|--------------|---------------------|--------------|---------------------|-----------|---------------------|---------------------------------------|
| | ha | % powierzchni gminy | ha | % powierzchni gminy | ha | % powierzchni gminy | |
| Grodków | 4.132 | 14,4 | 21.871 | 76,3 | 2.634 | 9,3 | 28,6 |

Gleby na terenie Gminy Grodków są zróżnicowane. Głównie są to gleby średnie wytworzone z glin lekkich i średnich oraz piasków naglinowych (bielicowe i brunatne).

Ściśle z tym związany jest również podział Gminy Grodków w zależności od klas ziemi. Przeważają klasy: IVa i IVb. W mniejszych ilościach występują gleby klasy II i III w części zachodniej gminy oraz klasy V i VI w części południowej gminy.

Największą powierzchnię stanowią tradycyjne uprawy zbożowe, tj.: pszenica, kukurydza i jęczmień, z upraw przemysłowych przeważają: rzepak ozimy i buraki cukrowe.

Uprawą zajmują się głównie gospodarze indywidualni, którzy posiadają we władaniu 10.642 ha obsługiwane przez 824 gospodarstwa. Większość, bo aż 55% to gospodarstwa małe o pow. od 2 ha do 10 ha.

Na terenie gminy działają dwie jednostki skupujące zboża, tj.:

- a) CONTIPASZ w Grodkowie,
- b) AGRO-AS w Grodkowie – bazy magazynowe we wsiach: Bąków, Nowa Wieś Mała i Wójtowice.

Na terenie gminy skupem mleka zajmuje się Okręgowa Spółdzielnia Mleczarska „GOMI” w Grodkowie.

Na terenie Gminy Grodków znajduje się jedna duża ferma hodowlana, zlokalizowana w Więcmierzycach (ferma drobiu). Ponadto w miejscowościach: Kobiela i Strzegów zlokalizowane są stawy hodowlane.

Na terenie gminy funkcjonuje 11 spółek rolnych powstałych na bazie byłego Kombinatu Państwowych Gospodarstw Rolnych:

- a) Spółka GO-ROL w Goli Grodkowskiej,
- b) Spółka KOBİ w Kobieli,
- c) Spółka AGRO-PROD w Wierzbniku,
- d) Spółka ROL-KOP w Kopicach,
- e) Spółka ROLMACH w Wójtowicach,
- f) Spółka ROLNIK w Osieku Grodkowskim,
- g) Spółka NOW-POL w Nowej Wsi Małej,
- h) Spółka POLTERRA w Więcmierzycach,
- i) Spółka KŁOS w Więcmierzycach,
- j) Spółka CORNEX w Bąkowie.

oraz 9 Rolniczych Spółdzielni Produkcyjnych:

- a) Rolnicza Spółdzielnia Produkcyjna w Grodkowie,

- b) Rolnicza Spółdzielnia Produkcyjna w Bąkowie,
- c) Rolnicza Spółdzielnia Produkcyjna w Gnojnej,
- d) Rolnicza Spółdzielnia Produkcyjna w Jaszowie,
- e) Rolnicza Spółdzielnia Produkcyjna w Lubczy,
- f) Rolnicza Spółdzielnia Produkcyjna w Przylesiu Dolnym,
- g) Rolnicza Spółdzielnia Produkcyjna w Wierzbniku,
- h) Rolnicza Spółdzielnia Produkcyjna w Wojsławiu.

Tab. 11 Klasyfikacja użytków rolnych w Gminie Grodków

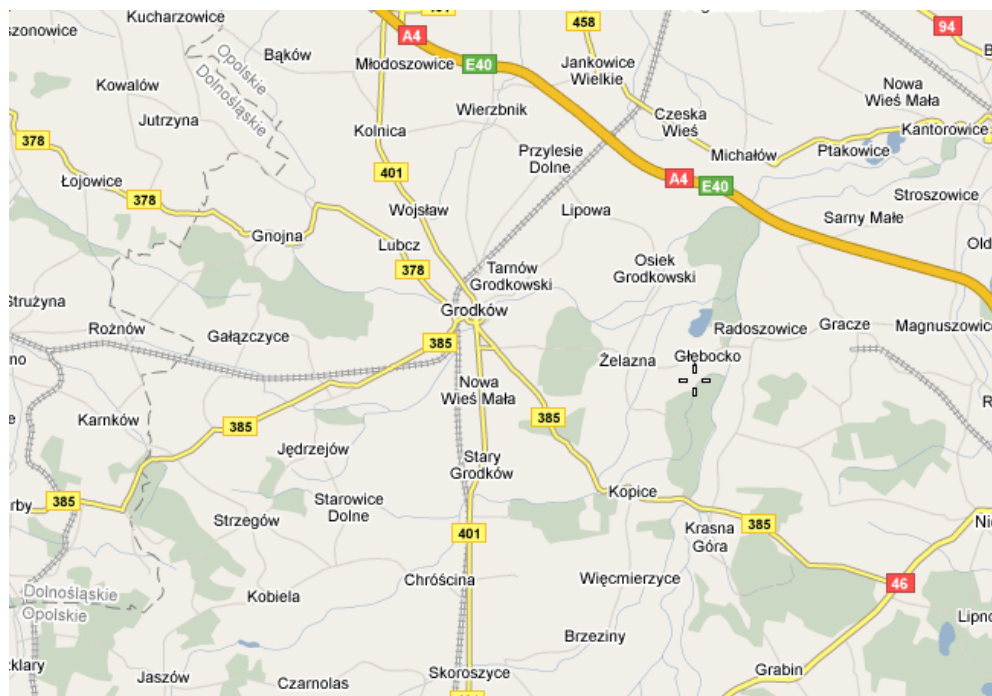
| Lp. | Obręb geodezyjny | Jedn. | Grunty orne w klasach bonitacyjnych | | | | | | | | | Użytki zielone w klasach bonitacyjnych | | | | | | Łącznie GO i UZ w ha |
|-----|---------------------|-------|-------------------------------------|-------|--------|--------|--------|--------|--------|-------|----------------|--|-------|-------|-------|------|---------------|----------------------|
| | | | I | II | IIIa | IIIb | IVA | IVb | V | VI | Razem | II | III | IV | V | VI | Razem | |
| 1. | Grodków + Półwiosek | ha | - | - | 56,75 | 234,56 | 268,44 | 42,49 | 3,52 | - | 605,76 | - | 52,13 | 16,60 | 3,20 | - | 71,93 | 677,69 |
| | | % | - | - | 9% | 39% | 44% | 7% | 1% | - | 100 | - | 72% | 23% | 4% | - | 100 | |
| 2. | Bąków | ha | - | 22,91 | 370,97 | 297,00 | 144,40 | 24,66 | 1,43 | - | 861,37 | 4,03 | 41,25 | 5,81 | 2,66 | 0,34 | 54,09 | 915,46 |
| | | % | - | 3% | 43% | 34% | 17% | 3% | 0% | - | 100 | 7% | 76% | 11% | 5% | 1% | 100 | |
| 3. | Bogdanów | ha | - | - | 12,71 | 68,24 | 93,73 | 69,58 | 66,66 | 28,75 | 339,67 | - | 8,28 | 13,46 | 15,19 | 1,43 | 38,36 | 378,03 |
| | | % | - | - | 4% | 20% | 28% | 20% | 20% | 8% | 100 | - | 22% | 35% | 40% | 4% | 100 | |
| 4. | Gałączyce | ha | - | 33,83 | 289,90 | 245,23 | 94,65 | 57,25 | 42,99 | 6,93 | 770,78 | 21,32 | 73,43 | 29,48 | 4,83 | 4,68 | 133,74 | 904,52 |
| | | % | - | 4% | 38% | 32% | 12% | 7% | 6% | 1% | 100 | 16% | 55% | 22% | 4% | 3% | 100 | |
| 5. | Gierów | ha | - | 6,19 | 31,83 | 53,31 | 42,72 | 88,26 | 80,15 | 18,29 | 320,75 | 6,12 | 24,55 | 15,05 | 7,91 | 1,48 | 55,11 | 375,86 |
| | | % | - | 2% | 10% | 17% | 13% | 28% | 25% | 6% | 100 | 11% | 45% | 27% | 14% | 3% | 100 | |
| 6. | Głębocko | ha | - | 9,43 | 44,97 | 81,94 | 82,46 | 21,17 | 13,47 | 0,81 | 254,25 | 3,03 | 23,57 | 7,35 | 4,51 | 0,64 | 39,1 | 293,35 |
| | | % | - | 4% | 18% | 32% | 32% | 8% | 5% | 0% | 100 | 8% | 60% | 19% | 12% | 2% | 100 | |
| 7. | Gnojna | ha | - | 44,28 | 112,88 | 290,33 | 297,29 | 115,41 | 22,29 | 9,79 | 892,27 | 18,98 | 68,92 | 55,58 | 3,30 | 1,10 | 147,88 | 1040,15 |
| | | % | - | 5% | 13% | 33% | 33% | 13% | 2% | 1% | 100 | 13% | 47% | 38% | 2% | 1% | 100 | |
| 8. | Gola Grodkowska | ha | - | - | 81,78 | 245,56 | 220,81 | 141,55 | 11,28 | 1,80 | 702,78 | 2,12 | 49,58 | 48,96 | 0,18 | - | 100,84 | 803,62 |
| | | % | - | - | 12% | 35% | 31% | 20% | 2% | 0% | 100 | 2% | 49% | 49% | 0% | - | 100 | |
| 9. | Jaszów | ha | - | - | 31,46 | 123,13 | 127,97 | 157,39 | 149,57 | 39,21 | 628,73 | 0,05 | 70,13 | 73,72 | 20,24 | 2,28 | 166,42 | 795,15 |
| | | % | - | - | 5% | 20% | 20% | 25% | 24% | 6% | 100 | 0% | 42% | 44% | 12% | 1% | 100 | |
| 10. | Jeszkotle | ha | - | - | 36,89 | 92,68 | 175,16 | 62,33 | 64,48 | 36,81 | 468,35 | - | 16,56 | 55,30 | 10,42 | 5,82 | 88,1 | 556,45 |
| | | % | - | - | 8% | 20% | 37% | 13% | 14% | 8% | 100 | - | 19% | 63% | 12% | 7% | 100 | |
| 11. | Jędrzejów | ha | - | - | 192,37 | 404,42 | 249,51 | 117,76 | 28,98 | 5,49 | 998,53 | 0,17 | 64,93 | 43,21 | 1,50 | 1,12 | 110,93 | 1109,46 |
| | | % | - | - | 19% | 41% | 25% | 12% | 3% | 1% | 100 | 0% | 59% | 39% | 1% | 1% | 100 | |
| 12. | Kobiela | ha | - | - | 1,50 | 71,55 | 170,00 | 246,11 | 70,95 | 37,99 | 598,10 | - | 19,17 | 56,91 | 19,26 | 1,07 | 96,41 | 694,51 |
| | | % | - | - | 0% | 12% | 28% | 41% | 12% | 6% | 100 | - | 20% | 59% | 20% | 1% | 100 | |
| 13. | Kolnica | ha | - | 7,57 | 193,75 | 460,36 | 333,97 | 30,06 | 6,10 | 0,92 | 1032,73 | 17,03 | 25,26 | 3,45 | - | 2,94 | 48,68 | 1081,41 |

| | | | | | | | | | | | | | | | | | | |
|------------|--------------------------|-----------|---|-------|--------|--------|--------|--------|--------|-------|----------------|-------|--------|-------|------|------|---------------|----------------|
| | | % | - | 1% | 19% | 45% | 32% | 3% | 1% | 0% | 100 | 35% | 52% | 7% | - | 6% | 100 | |
| 14. | Kopice | ha | - | 5,41 | 21,34 | 133,79 | 359,62 | 416,64 | 102,30 | 3,91 | 1043,01 | 0,22 | 28,59 | 35,43 | 9,90 | 0,94 | 75,08 | 1118,09 |
| | | % | - | 1% | 2% | 13% | 34% | 40% | 10% | 0% | 100 | 0% | 38% | 47% | 13% | 1% | 100 | |
| 15. | Lipowa | ha | - | - | 136,62 | 239,63 | 228,61 | 58,73 | 16,59 | 6,69 | 686,87 | 12,78 | 42,35 | 8,23 | 0,65 | 0,51 | 64,52 | 751,39 |
| | | % | - | - | 20% | 35% | 33% | 9% | 2% | 1% | 100 | 20% | 66% | 13% | 1% | 1% | 100 | |
| 16. | Lubcz | ha | - | 10,44 | 241,41 | 380,80 | 230,50 | 149,21 | 75,18 | 50,88 | 1138,42 | 0,83 | 47,90 | 31,13 | 4,77 | 3,01 | 87,64 | 1226,06 |
| | | % | - | 1% | 21% | 33% | 20% | 13% | 7% | 4% | 100 | 1% | 55% | 36% | 5% | 3% | 100 | |
| 17. | Mikołajowa | ha | - | 3,46 | 211,36 | 170,70 | 102,77 | 67,59 | 12,40 | 2,76 | 571,04 | 4,42 | 54,87 | 11,45 | 2,78 | 2,86 | 76,38 | 647,42 |
| | | % | - | 1% | 37% | 30% | 18% | 12% | 2% | 0% | 100 | 6% | 72% | 15% | 4% | 4% | 100 | |
| 18. | Młodozowice | ha | - | 4,9 | 201,47 | 282,62 | 353,37 | 43,64 | 8,10 | 0,35 | 894,45 | 0,44 | 24,58 | 4,94 | 1,52 | 0,09 | 31,57 | 926,02 |
| | | % | - | 1% | 23% | 32% | 40% | 5% | 1% | 0% | 100 | 1% | 78% | 16% | 5% | 0% | 100 | |
| 19. | Nowa Wieś Mała | ha | - | - | 15,56 | 141,18 | 271,31 | 7,44 | 2,31 | - | 437,80 | 33,06 | - | 46,34 | 0,23 | 0,61 | 80,24 | 518,04 |
| | | % | - | - | 4% | 32% | 62% | 2% | 1% | - | 100 | 41% | - | 58% | 0% | 1% | 100 | |
| 20. | Osiek Grodkowski | ha | - | 10,70 | 91,33 | 166,03 | 214,59 | 96,22 | 14,61 | 6,30 | 599,78 | 9,66 | 162,79 | 22,42 | 4,67 | 1,30 | 200,84 | 800,62 |
| | | % | - | 2% | 15% | 28% | 36% | 16% | 2% | 1% | 100,00 | 5% | 81% | 11% | 2% | 1% | 100,00 | |
| 22. | Przylesie Dolne | ha | - | - | 101,84 | 148,85 | 152,57 | 99,88 | 31,14 | 1,23 | 535,51 | 22,09 | 59,21 | 18,71 | 0,20 | - | 100,21 | 635,72 |
| | | % | - | - | 19% | 28% | 28% | 19% | 6% | 0% | 100 | 22% | 59% | 19% | 0% | - | 100,00 | |
| 23. | Rogów | ha | - | - | 9,00 | 19,41 | 36,16 | 42,99 | 24,54 | 1,50 | 133,60 | - | 2,04 | 8,30 | - | - | 10,34 | 143,94 |
| | | % | - | - | 7% | 15% | 27% | 32% | 18% | 1% | 100 | - | 20% | 80% | - | - | 100 | |
| 24. | Starowice Dolne | ha | - | - | 13,90 | 108,14 | 300,97 | 208,95 | 46,42 | 4,30 | 682,68 | - | 10,60 | 36,34 | 9,74 | 1,77 | 58,45 | 741,13 |
| | | % | - | - | 2% | 16% | 44% | 31% | 7% | 1% | 100 | - | 18% | 62% | 17% | 3% | 100 | |
| 25. | Sulisław | ha | - | 4,90 | 244,22 | 369,25 | 367,12 | 58,30 | 17,01 | 0,35 | 1061,15 | 0,44 | 55,92 | 17,11 | 2,25 | 0,14 | 75,86 | 1137,01 |
| | | % | - | 0% | 23% | 35% | 35% | 5% | 2% | 0% | 100 | 1% | 74% | 23% | 3% | 0% | 100 | |
| 26. | Strzegów | ha | - | - | 22,01 | 194,37 | 338,87 | 168,17 | 141,26 | 42,87 | 907,55 | - | 52,71 | 67,76 | 6,08 | 5,41 | 131,96 | 1039,51 |
| | | % | - | - | 2% | 21% | 37% | 19% | 16% | 5% | 100 | - | 40% | 51% | 5% | 4% | 100 | |
| 27. | Tarnów Grodkowski | ha | - | - | 72,13 | 127,97 | 94,95 | 55,77 | 8,52 | 2,45 | 361,79 | - | 21,13 | 2,85 | 0,54 | - | 24,52 | 386,31 |
| | | % | - | - | 20% | 35% | 26% | 15% | 2% | 1% | 100 | - | 86% | 12% | 2% | - | 100 | |
| 28. | Wierzbną | ha | - | - | 30,39 | 69,76 | 95,30 | 64,96 | 60,37 | 38,80 | 359,58 | - | 12,98 | 12,98 | 4,44 | 2,34 | 32,74 | 39232 |
| | | % | - | - | 8% | 19% | 27% | 18% | 17% | 11% | 100 | - | 40% | 40% | 14% | 7% | 100 | |

| | | | | | | | | | | | | | | | | | | |
|--------------------|----------------------|-----------|---|---------------|----------------|----------------|----------------|----------------|----------------|---------------|-----------------|---------------|----------------|----------------|---------------|--------------|----------------|-----------------|
| 29. | Wierzbnik | ha | - | 2,70 | 220,13 | 602,80 | 571,90 | 34,64 | 5,34 | - | 1437,51 | 44,10 | 68,22 | 11,85 | 0,18 | - | 124,35 | 1561,86 |
| | | % | - | 0% | 15% | 42% | 40% | 2% | 0% | - | 100 | 35% | 55% | 10% | 0% | - | 100 | |
| 30. | Więcmierzycze | ha | - | 75,69 | 52,94 | 217,13 | 197,30 | 320,24 | 81,25 | - | 944,55 | 2,68 | 21,25 | 28,80 | 13,88 | 1,81 | 68,42 | 1012,97 |
| | | % | - | 8% | 6% | 23% | 21% | 34% | 9% | - | 100 | 4% | 31% | 42% | 20% | 3% | 100 | |
| 31. | Wojnowiczki | ha | - | - | 1,50 | 111,39 | 290,90 | 320,72 | 84,13 | 43,22 | 851,86 | 1,68 | 34,55 | 72,64 | 21,85 | 1,07 | 131,79 | 983,65 |
| | | % | - | - | 0% | 13% | 34% | 38% | 10% | 5% | 100 | 1% | 26% | 55% | 17% | 1% | 100 | |
| 32. | Wojśław | ha | - | 21,32 | 373,61 | 170,59 | 66,72 | 12,13 | 4,31 | - | 648,68 | 2,66 | 20,69 | 5,85 | 1,23 | - | 30,43 | 679,11 |
| | | % | - | 3% | 58% | 26% | 10% | 2% | 1% | - | 100 | 9% | 68% | 19% | 4% | - | 100 | |
| 33. | Wójtowice | ha | - | - | 132,01 | 374,44 | 192,80 | 81,48 | 25,35 | 5,49 | 811,57 | 0,17 | 49,36 | 36,55 | 1,50 | 0,33 | 87,91 | 899,48 |
| | | % | - | - | 16% | 46% | 24% | 10% | 3% | 1% | 100 | 0% | 56% | 42% | 2% | 0% | 100 | |
| 34. | Zielonkowice | ha | - | - | 81,98 | 266,96 | 253,32 | 174,03 | 27,39 | 6,85 | 810,53 | 2,12 | 55,49 | 54,44 | 4,44 | - | 116,49 | 927,02 |
| | | % | - | - | 10% | 33% | 31% | 21% | 3% | 1% | 100 | 2% | 48% | 47% | 4% | - | 100 | |
| 35. | Żarów | ha | - | 44,28 | 128,59 | 440,90 | 437,33 | 130,01 | 30,77 | 9,79 | 1221,67 | 19,71 | 80,73 | 56,70 | 3,80 | 1,10 | 162,04 | 1383,71 |
| | | % | - | 4% | 11% | 36% | 36% | 11% | 3% | 1% | 100 | 12% | 50% | 35% | 2% | 1% | 100 | |
| 36. | Żelazna | ha | - | - | 1,23 | 38,01 | 224,67 | 201,49 | 27,52 | - | 492,92 | - | 17,70 | 0,76 | - | 0,27 | 18,73 | 511,65 |
| | | % | - | - | 0% | 8% | 46% | 41% | 6% | - | 100 | - | 95% | 4% | - | 1% | 100 | |
| Razem gmina | | ha | - | 308,01 | 3862,33 | 7443,03 | 7682,76 | 3987,25 | 1408,68 | 414,53 | 25106,59 | 229,91 | 1461,42 | 1016,46 | 187,85 | 46,46 | 2942,10 | 28048,69 |
| | | % | - | 1% | 15% | 30% | 31% | 16% | 6% | 2% | 100 | 8% | 50% | 35% | 6% | 2% | 100 | |

5. KOMUNIKACJA

1. Komunikacja drogowa



Rys. 8 Układ komunikacji drogowej na terenie Gminy Grodków

Na układ komunikacji drogowej na terenie Gminy Grodków składa się:

- 1) Autostrada A4 (D/Granica Państwa-Jędrzychowice-Bolesławiec-Krzywa-Wrocław-Prądy-Nogowczyce-Gliwice-Katowice-Chrzanów-Kraków-Tarnów-Rzeszów-Jarosław-Radymno-Korczowa-Granica Państwa/U),
- 2) Drogi wojewódzkie:
 - a) nr 401 - relacji Brzeg-węzeł autostradowy „Przylesie”-Grodków-Pakosławice, dł. 14,5 km,
 - b) nr 385 - relacji Granica Państwa-Tłumaczów-Wolibórz-Ząbkowice Śl.-Ziębice-Grodków - Jaczowice, dł. 23,3 km,
 - c) nr 378 - relacji Biedzychów-Grodków, długości 11,1 km,
- 3) Drogi powiatowe nr: 1501 O, 1502 O, 1503 O, 1504 O, 1505 O, 1506 O, 1507 O, 1518 O, 1540 O, 1541 O, 1543 O, 1544 O, 1544 O, 1545 O, 1546 O, 1547 O, 1548 O, 1549 O, 1550 O, 1551 O, 1552 O, 1553 O, 1558 O, 1663 O.
- 4) Drogi gminne: łącznie 81 zaliczonych do kategorii publicznych dróg gminnych.

Stan techniczny dróg na terenie miasta i gminy Grodków jest zróżnicowany. W najlepszym stanie w stosunku do długości odcinka przebiegającego przez Gminę Grodków jest autostrada A4. W stosunkowo dobrym stanie jest droga wojewódzka nr 401. Parametry wielu odcinków tej drogi są bardzo dobre, a do najnowszych inwestycji komunikacyjnych należy obwodnica miasta Grodkowa. W gorszym stanie są pozostałe drogi wojewódzkie (nr 385 i 378) oraz drogi powiatowe. W miarę możliwości finansowych Gmina Grodków przeprowadza bieżące remonty dróg i chodników utrzymując je w stanie nadającym się do eksploatacji.

2. Obsługa komunikacji

Przy autostradzie A4, na gruntach wsi Wierzbik, znajduje się Miejsce Obsługi Podróżnych (MOP) kategorii I. MOP-y kategorii I wyposażone są w miejsca odpoczynku dla kierowców oraz zieleń. Docelowo przewiduje się realizację obiektów gastronomicznych.

Na terenie Gminy Grodków stacje paliw znajdują się w miejscowościach: Grodków, Kolnica, Kopicze i Nowa Wieś Mała.

Obsługę serwisową pojazdów zapewniają warsztaty naprawcze, elektromechaniczne i blacharsko-lakiernicze znajdujące się w Grodkowie, Tarnowie Grodkowskim, Młodoszowicach i w Jędrzejowie.

Wsie Gminy Grodków obsługiwane są systemem zbiorowej komunikacji autobusowej, zakłada się utrzymanie sieci przystanków oraz dworca w Grodkowie.

3. Komunikacja kolejowa

Przez teren Gminy Grodków przebiega drugorzędna linia kolejowa nr 288 relacji Nysa – Brzeg. Linia ta, po okresie zawieszenia, została w grudniu 2008 . reaktywowana. Docelowo przewiduje się modernizację linii nr 288. Linia prowadzi ruch pasażerski (szynobusy) i towarowy.

W Grodkowie znajdują się obiekty stacji kolejowej, bocznice i rozjazdy kolejowe.

Druga linia kolejowa, nr 321 relacji Grodków-Przeworno-Głębocka jest obecnie linią nieeksploatowaną. Linia ta została wyłączona z wykazu terenów zamkniętych wyznaczonych decyzją Ministra Infrastruktury nr 45 z dnia 17 grudnia 2009r. (Dz. Urz. Ministra Infrastruktury z 2009r. Nr 14, poz. 51, z późn. zm.).

4. Ścieżki rowerowe

Aktualnie na terenie Gminy Grodków są wytyczone ścieżki rowerowe pełniące funkcje rowerowych szlaków turystycznych, połączonych z trasami na terenie Gminy Nysa. Obecnie trasy rowerowe łączą Grodków z miejscowościami: Lubcz, Gnojna, Jeszkotle, Gałączyce, Sulisław, Wójtowice, Jędrzejów, Strzegów, Bogdanów, Kobiela, Wojnowiczki oraz Tarnów Grodkowski, Gola Grodkowska, Lipowa, Osiek Grodkowski, Żelazna, Głębocko, Kopicze. Ruch rowerowy między poszczególnymi wsiami gminy odbywa się z wykorzystaniem sieci istniejących dróg lokalnych (gminnych, powiatowych i wojewódzkich). Ruch rowerowy na drodze wojewódzkiej nr 401 stwarza często zagrożenie ze względu na intensywny ruch pojazdów samochodowych. Rowerowy ruch turystyczny, podobnie jak lokalny, wykorzystuje drogi lokalne oraz gruntowe drogi śródpolne i trakty leśne.

6. INFRASTRUKTURA TECHNICZNA

1. Zaopatrzenie w wodę

Odbiorcy na terenie miasta i gminy Grodków są zaopatrywani w wodę za pomocą sieci wodociągowej zasilanej z ujęć wody zlokalizowanych na terenie gminy oraz w ograniczonym zakresie z ujęć zewnętrznych, pozagminnych.

Funkcję zbiorowego zaopatrzenia w wodę w imieniu gminy realizuje firma „GRODWiK” Sp. z o.o. z siedzibą w Tarnowie Grodkowskim.

Sieć wodociągowa w Gminie Grodków jest dobrze rozbudowana. Woda na potrzeby mieszkańców pobierana jest z 4 ujęć wody w miejscowościach: Gnojna, Grodków, Strzegów i Wójtowice, przy których funkcjonują Stacje Uzdatniania Wody. Od 2006r. 100% miejscowości na terenie Gminy Grodków jest wyposażonych w sieć wodociągową.

Ogólny stan zbiorowego zaopatrzenia w wodę w Gminie Grodków jest zadowalający.

Zaopatrzenie w wodę Gminy Grodków odbywa się z:

- 1) ujęć własnych (wody podziemne z utworów trzecio- i czwartorzędowych) zlokalizowanych w miejscowościach:
 - a) Grodków – 6 studni ze Stacją Uzdatniania Wody o wydajności 184 m³/h, dostarczającą wodę dla miejscowości: Grodków, Nowa Wieś Mała, Tarnów Grodkowski, Żelazna, Głębocko, Osiek Grodkowski, Gola Grodkowska, Kopice, Więcmierzyce oraz do Starego Grodkowa w gminie Skoroszyce,
 - b) Gnojna – 2 studnie ze Stacją Uzdatniania Wody, o wydajności 75 m³/h, dostarczającą wodę dla miejscowości: Gnojna, Zielonkowice, Lubcz, Wojsław, Polana, Kolnica, Młodoszowice, Bąków, Wierzbnik, Przylesie Dolne, Lipowa, Gałaczyce, Jeszkotle, Wierzbnia, Mikołajowa, Gierów,
 - c) Wójtowice – 2 studnie ze Stacją Uzdatniania Wody o wydajności 11,7 m³/h, dostarczającą wodę dla miejscowości: Wójtowice, Sulisław, Jędrzejów, Starowice Dolne, Żarów,
 - d) Strzegów – 2 studnie ze Stacją Uzdatniania Wody o wydajności 24 m³/h, dostarczającą wodę dla miejscowości: Strzegów, Kobiela, Bogdanów, Jaszów, Wojnowiczki,
- 2) zakupu hurtowego wody ze źródeł zewnętrznych: wieś Rogów od 2006r. zaopatrywana jest w wodę z ujęcia w Karnkowie w Gminie Przeworno (woj. dolnośląskie).

Ujęcia wody posiadają zatwierdzone strefy ochrony sanitarnej bezpośredniej (w granicach ogrodzeń). Ujęcie dla SUW Grodków czeka na decyzję zatwierdzającą granice strefy ochrony pośredniej (25-letni okres spływu wód podziemnych w kierunku ujęcia) z RZGW Wrocław (dokumenty złożono w kwietniu 2012r.). Wszystkie ujęcia posiadają również aktualne pozwolenia wodno-prawne na pobór wody podziemnej i eksploatację urządzeń służących do poboru wody. Jakość wody jest kontrolowana systematycznie przez Powiatową Stację Sanitarno-Epidemiologiczną w Brzegu.

2. Gospodarka ściekowa

Wyposażenie Gminy Grodków w sieć kanalizacyjną odbiega od stopnia jej zwodociągowania. Szacuje się że tylko na około 64% (na koniec 2012r.) mieszkańców gminy korzysta z kanalizacji sieciowej, przy czym około 56% miejscowości Gminy Grodków jest skanalizowanych.

Miejscowości skanalizowane to: Grodków, Gnojna, Tarnów Grodkowski, Lubcz, Wojsław, Polana, Jeszkotle, Kolnica, Młodoszowice, Bąków, Wierzbnik, Przylesie Dolne, Lipowa, Gola Grodkowska, Nowa Wieś Mała, Wójtowice, Jędrzejów, Starowice Dolne, Strzegów i Żelazna.

Szacuje się, że łącznie 12.646 osób (w tym w Grodkowie 8.818 osób, tj. 99%, a z terenów wiejskich 3.828 osób, tj. 35%) korzysta ze zbiorowego, zorganizowanego odprowadzania ścieków.

Łączna długość sieci kanalizacyjnej (ogólnospławnej i sanitarnej) wynosi ok. 138,5 km.

Ścieki komunalne z obszarów skanalizowanych odprowadzane są do istniejącej oczyszczalni ścieków w Tarnowie Grodkowskim. Ścieki ze szczelnych bezodpływowych zbiorników na nie-

czystości płynne (szamb) wywożone są do punktu zlewnego w oczyszczalni ścieków w Tarnowie Grodkowskim. Odbiornikiem ścieków oczyszczonych jest Struga Grodkowska.

Mechaniczno-biologiczna oczyszczalnia ścieków w Tarnowie Grodkowskim została uruchomiona w 1988r., następnie zmodernizowana w 1998r. i w 2010r. Dobowa projektowana przepustowość oczyszczalni wynosi $4.000 \text{ m}^3/\text{d}$ o równoważnej liczbie mieszkańców (RLM) 23.300.

Ilość ścieków przyjętych na oczyszczalnię na podstawie ilości zużytej przez gospodarstwa domowe i innych odbiorców wyniosła w 2012r. 385.004 m^3 w tym:

- ścieki z gospodarstw domowych 299.715 m^3 ,
- ścieki od pozostałych odbiorców 85.289 m^3 .

Łączna ilość ścieków dopływających (łącznie z wodami opadowymi, infiltracyjnymi) do oczyszczalni, a następnie oczyszczonych i odprowadzonych do odbiornika wyniosła 686 tys. m^3 , w tym 17 tys. m^3 ścieków dowiezionych do punktu zlewnego na oczyszczalni.

3. Gospodarka odpadami

Gmina Grodków nie posiada własnego składowiska odpadów komunalnych ani przemysłowych (niebezpiecznych). Obecnie odpady komunalne z Gminy Grodków są składowane na wysypisku w miejscowości Domaszkowice (Gmina Nysa), na bazie którego powstało Regionalne Centrum Gospodarki Odpadami.

Zdecydowanie najwięcej odpadów wytwarzanych jest na terenie miasta Grodków, co wynika z największej liczby mieszkańców. Biorąc pod uwagę pozostałe miejscowości wiejskie, najwięcej odpadów powstaje w: Kopicach, Gnojnej, Wierzbniku i Bąkowie, a najmniej w: Zielonkowicach, Żarowie i Rogowie.

4. Zaopatrzenie w gaz

Na terenie Gminy Grodków znajdują się gazowe sieci przesyłowe oraz dystrybucyjne oraz obiekty z nimi związane. Przez teren gminy przebiegają następujące sieci przesyłowe:

- 1) gazociąg wysokiego ciśnienia DN 200 PN 4,0 MPa relacji Lewin Brzeski-Nysa,
- 2) gazociąg wysokiego ciśnienia DN 80 PN 4,0 MPa relacji Lewin Brzeski-Nysa-odgałęzienie do Grodkowa,
- 3) gazociąg wysokiego ciśnienia DN 50 PN 4,0 MPa relacji Lewin Brzeski-Nysa-odgałęzienie do SRP I° Grodków (ul. Żeromskiego).

Na terenie miasta Grodków znajdują się ponadto obiekty systemu przesyłowego: stacje redukcyjno-pomiarowe (SRP):

- 1) SRP I° Grodków, ul. Żeromskiego, $Q = 1.600 \text{ nm}^3/\text{h}$,
- 2) SRP I° Grodków, ul. Warszawska, $Q = 1.600 \text{ nm}^3/\text{h}$.

Sieci i obiekty przesyłu gazu zarządzane są przez Operatora Gazociągów Przesyłowych GAZ-SYSTEM, Oddział w Świerklanach.

Gaz na terenie Gminy Grodków rozdzielany jest za pomocą dystrybucyjnych sieci gazowych eksploatowanych przez Górnośląską Spółkę Gazownictwa w Zabrze, Oddział Zakład Gazownictwa w Opolu.

Na terenie gminy znajduje się ok. 21,2 km dystrybucyjnej sieci gazowej (według stanu na 31.12.2012r.) w tym:

- sieci niskiego ciśnienia 17,5 km,
- sieci średniego ciśnienia 3,7 km.

Praktycznie zgazyfikowane jest tylko częściowo miasto Grodków. Sieci dystrybucyjne w miarę potrzeb są rozbudowywane.

5. Zaopatrzenie w energię elektryczną

Zaopatrzenie odbiorców w energię elektryczną realizowane jest przez Krajowy System Elektroenergetyczny (KSE) obejmujący wszystkie źródła mocy i energii elektrycznej, powiązane są ze sobą przez:

- 1) sieć przesyłową obejmującą najwyższe napięcia 750 kV, 400 kV i 220 kV,
- 2) sieć dystrybucyjną obejmującą wysokie napięcia (110 kV) i średnie napięcia (30 kV, 20 kV, 15 kV i 6 kV),
- 3) sieci niskiego napięcia (poniżej 6 kV).

Podstawowymi elementami każdej sieci są stacje i linie energetyczne. Operatorem sieci przesyłowej i jej właścicielem są Polskie Sieci Elektroenergetyczne S.A. (PSE S.A.).

Sieć dystrybucyjna i sieci niskiego napięcia podlegają w większości zakładom energetycznym. Właścicielem sieci dystrybucyjnej i urządzeń elektroenergetycznych na terenie Gminy Grodków jest Zakład Energetyczny Opole SA.

Na terenie Gminy Grodków znajdują się następujące sieci i urządzenia elektroenergetyczne:

- 1) GPZ Grodków (Główny Punkt Zasilania) - stacja transformatorowa 110/15 kV,
- 2) Elektroenergetyczne, jednotorowe linie napowietrzne 110 kV relacji GPZ Gracze-GPZ Grodków oraz GPZ Grodków-GPZ Hajduki,
- 3) Elektroenergetyczne napowietrzne i kablowe linie 15 kV i 0,4 kV,
- 4) Rozdzielnia sieciowa 15 kV na terenie oczyszczalni ścieków w Grodkowie,
- 5) Stacje transformatorowe 15/0,4 kV.

Ogólny stan techniczny sieci elektroenergetycznej na terenie Gminy Grodków jest dobry.

6. Telekomunikacja

Na terenie Gminy Grodków znajduje się 21 obiektów central telekomunikacyjnych, obsługiwanych przez system cyfrowy z transmisją odbywającą się przez kablowe linie światłowodowe oraz miedzianą sieć lokalną. Prowadzone są prace polegające na wymianie napowietrznych linii słupowych na linie kablowe.

Na terenie gminy znajdują się ponadto stacje bazowe głównych sieci telefonii komórkowych, zlokalizowane w: Grodkowie (5 przekaźników), Wierzbniku (1 przekaźnik) oraz w Strzegowie (1 przekaźnik).

7. Gospodarka ciepła

Na terenie Gminy Grodków występuje system ciepłowniczy zaopatrujący w ciepło miasto Grodków, obsługiwany przez Energetykę Ciepłą Opolszczyzny S.A. i obejmujący:

- 1) ciepłownię o mocy zainstalowanej 11,6 MW (ul. Morcinka 35),
- 2) sieci ciepłne o łącznej długości ok. 3,8 km,
- 3) 30 węzłów ciepłnych pokrywających zapotrzebowanie na ciepło ok. 10,5 MW.

Całkowite zapotrzebowanie mocy cieplnej pokrywanej przez ciepłownię wynosi ok. 10,5 MW, w tym ogrzewanie pomieszczeń ok. 9,35 MW oraz przygotowanie ciepłej wody użytkowej 1,15 MW.

Głównym nośnikiem energii na cele grzewcze oraz przemysłowe są paliwa stałe - węgiel i miał (kotłownia centralna i małe, lokalne kotłownie). Wśród kotłowni lokalnych zaopatrujących w ciepło wielorodzinne budynki mieszkalne, obiekty użyteczności publicznej, zabudowę mieszkaniową z rejonu śródmieścia oraz odbiorców indywidualnych znajdują się również opalane gazem.

Mieszkańcy pozostałych miejscowości Gminy Grodków ogrzewają budynki mieszkalne za pomocą indywidualnych kotłowni zasilanych paliwem stałym (koks, węgiel), występują również kotłownie olejowe lub na gaz płynny (z indywidualnych zbiorników).

8. Produkcja energii ze źródeł odnawialnych

Energia odnawialna to energia uzyskiwana z innych źródeł niż nieodnawialne zasoby ziemi czyli gaz ziemny, węgiel czy ropa naftowa. Ten typ energii wykorzystuje naturalne warunki atmosferyczne lub geologiczne Ziemi. Powstaje dzięki zjawiskom naturalnym, przede wszystkim dzięki energii słonecznej (pośrednio wiatr, bezpośrednio promieniowanie słońca), energii kinetycznej wody, ciepłu geotermalnemu ziemi lub procesom spalania zasobów odnawialnych: drewna, słomy, odpadków produkcji roślinnej, roślin energetycznych lub biogazu wytworzonego w procesie fermentacji na składowiskach odpadów komunalnych, w oczyszczalniach ścieków lub fermach hodowlanych.

Obecnie na terenie Gminy Grodków wykorzystanie odnawialnych źródeł energii w skali przemysłowej praktycznie nie występuje.

Według informacji zawartych w „Aktualizacji programu ochrony środowiska dla gminy Grodków na lata 2009-2012, z perspektywą 2013-2016” na terenie gminy, w Sulisławiu, prowadzone są uprawy roślin energetycznych w postaci wierzby energetycznej.

Na terenie Gminy Grodków brak np. kotłowni wykorzystujących energię z biopaliw. Nie ma również instalacji i urządzeń do przemysłowej produkcji energii elektrycznej wykorzystującej siłę wiatru (turbiny w farmach wiatrowych), promieniowania słonecznego (ogniwa fotowoltaiczne w farmach fotowoltaicznych) oraz uzyskujących ciepło z energii geotermalnej.

Aktualnie prowadzone są przez zainteresowanych inwestorów zaawansowane działania formalnoprawne zmierzające do lokalizacji na terenie Gminy Grodków farm wiatrowych w rejonie wsi: Bąków, Młodoszowice, Kolnica, Wierzbnik, Przylesie Dolne, Wojsław, Lubcz, Nowa Wieś Mała, Żarów, Starowice Dolne, Wojnowiczki i Jeszkotle.

Obserwacje działań podejmowanych w ostatnich latach pozwalają sądzić, że sytuacja w tym zakresie powinna zmienić się. Zakres wykorzystywania energii ze źródeł odnawialnych w krajach członkowskich Unii Europejskiej regulują dokumenty i akty normatywne UE, ustalające cele ogólne i szczegółowe dotyczące obowiązku osiągnięcia ustalonych wskaźników udziału energii ze źródeł odnawialnych w ogólnym zużyciu tej energii.

W przyjętej w dniu 23 kwietnia 2009r. przez Parlament Europejski i Radę dyrektywie 2009/28/WE w sprawie promowania stosowania energii ze źródeł odnawialnych ustalono szereg zadań dla państw członkowskich UE, a w szczególności:

- 1) wspólne ramy dla promowania energii ze źródeł odnawialnych,
- 2) obowiązkowe ustalanie krajowych celów w odniesieniu do całkowitego udziału energii ze źródeł odnawialnych w końcowym zużyciu energii brutto i w odniesieniu do udziału energii ze źródeł odnawialnych w transporcie,
- 3) zasady dotyczące:
 - a) statystycznych przekazów określonej ilości energii z OZE między państwami członkowskimi,
 - b) wspólnych projektów między państwami członkowskimi i z państwami trzecimi,
 - c) gwarancji pochodzenia,
 - d) procedur administracyjnych,
 - e) informacji i szkoleń,
 - f) dostępu energii ze źródeł odnawialnych do sieci elektroenergetycznej.
- 4) kryteria zrównoważonego rozwoju dla biopaliw i biopłynów.

W Polsce założenia do rozwoju energetyki odnawialnej zostały określone w dokumencie rządowym zatytułowanym: „Strategia rozwoju energetyki odnawialnej” (przyjętym przez Sejm w dniu 23 sierpnia 2001r.) oraz w dokumentach: „Polityka energetyczna Polski do roku 2030” (przyjętym przez Radę Ministrów w dniu 10 listopada 2009r.) i w „Programie dla elektroenergetyki” (przyjętym przez Radę Ministrów w dniu 28 marca 2006r.). Celem strategicznym polityki państwa jest zwiększenie

szanie wykorzystania zasobów energii odnawialnej tak, aby udział tej energii w finalnym zużyciu energii brutto osiągnął w 2020r. 15%.

W dniu 7 grudnia 2010r. Rada Ministrów przyjęła przedłożony przez Ministra Gospodarki „Krajowy plan działań w zakresie energii ze źródeł odnawialnych”, który przesłano do Komisji Europejskiej. W planie przyjmuje się, że rozwój wykorzystania odnawialnych źródeł energii umożliwi zaspokojenie wzrastającego zapotrzebowania na energię oraz zwiększy stopień uniezależnienia się od dostaw energii z importu. Promowanie wykorzystania OZE pozwala również zwiększyć poziom dywersyfikacji źródeł dostaw oraz stworzyć warunki do rozwoju energetyki rozproszonej, opartej na lokalnie dostępnych surowcach. W dokumencie tym przyjęto prognozę osiągnięcia przez Polskę w 2020r. poziomu 15,5% udziału energii ze źródeł odnawialnych w zużyciu energii końcowej brutto w sposób zrównoważony, z uwzględnieniem wielu czynników, takich jak: zasoby odnawialnych źródeł energii i surowców do wytwarzania paliw oraz stanu systemu elektroenergetycznego. Założono, że filarem zwiększenia udziału energii ze źródeł odnawialnych będzie większe wykorzystanie biomasy oraz energii elektrycznej z wiatru.

Udział energii elektrycznej wytworzonej z odnawialnych nośników energii (wszystkich rodzajów) w zużyciu energii elektrycznej brutto w krajach UE-27 w latach 2004 – 2010 wzrósł z 13,7% do 19,9%. W odniesieniu do poszczególnych krajów wartość tego wskaźnika jest bardzo zróżnicowana, np. dla Polski wzrósł on w powyższym okresie z 2,1% do 7,0%.

Szczegółowe statystyki zmian w zakresie wykorzystania odnawialnych źródeł energii zawarte są w opracowaniu Głównego Urzędu Statystycznego „Energia ze źródeł odnawialnych w 2011r.”, Warszawa 2012r., dostępnym na stronie internetowej (www.stat.gov.pl).

III. KIERUNKI ROZWOJU PRZESTRZENNEGO

1. Kierunki i cele rozwoju przestrzennego miasta i gminy Grodków

Kierunki rozwoju zagospodarowania i polityki przestrzennej miasta i gminy Grodków oparto na rozpoznanych uwarunkowaniach wewnętrznych i zewnętrznych a także na wcześniejszych dokumentach kierunkowych sporządzonych dla Gminy Grodków. Do najważniejszych zaliczyć należy Strategię Rozwoju Gminy Grodków na lata 2007-2020 przyjętą uchwałą Rady Miejskiej w Grodkowie Nr XVII/184/08 z dnia 23 kwietnia 2008r.

W strategii określono:

1) Generalny cel rozwoju (tzw. misję):

Miasto i Gmina Grodków terenem zapewniającym mieszkańcom wysoki standard życia poprzez czyste środowisko, rozwiniętą bazę usług z zachowaniem rolniczej funkcji gminy.

2) Cele strategiczne, służące realizacji generalnego celu rozwoju:

- a) Aktywizacja gospodarcza miasta i gminy,
- b) Dostosowanie wsi do warunków Unii Europejskiej,
- c) Rozwój infrastruktury technicznej i komunalnej,
- d) Ochrona środowiska przyrodniczego,
- e) Rozwój rekreacji, wypoczynku i kultury w mieście i gminie.

3) Cele operacyjne i idee projektów rozwojowych, będące wynikiem analizy celów strategicznych:

- a) Aktywizacja gospodarcza miasta i gminy Grodków służąca tworzeniu nowych miejsc pracy oraz zmniejszenia bezrobocia wśród mieszkańców miasta i gminy:
 - Wydzielenie terenów pod działalność gospodarczą oraz zagospodarowanie istniejących przez: wykupienie terenów na własność gminy, uzbrojenie terenów inwestycyjnych, ustalenie stabilnych, czytelnych, zrozumiałych i wykonalnych ulg inwestycyjnych, szybka sprzedaż opuszczonych i niewykorzystanych obiektów i pomieszczeń po byłych zakładach,
 - Wspieranie i promocja małych i średnich przedsiębiorstw,
 - Oferowanie we współpracy z Powiatowym Urzędem Pracy możliwości przekwalifikowania się,
 - Zapewnienie korzystnych warunków dla inwestora,
 - Racjonalne wykorzystanie pomocy społecznej i jej środków.
- b) Dostosowanie wsi do warunków Unii Europejskiej:
 - Inwestowanie w oświatę związaną z rolnictwem: podniesienie kwalifikacji rolniczych poprzez szkolenia, edukację, rozwój doradztwa rolniczego na wsiach poprzez wykorzystanie Wojewódzkiego Ośrodka Doradztwa Rolniczego w Łosiuwie,
 - Wspieranie tworzenia dużych gospodarstw wiejskich,
 - Działania zmierzające do wielofunkcyjnego rozwoju obszarów wiejskich poprzez tworzenie alternatywnych miejsc pracy na wsiach – szczególnie w sektorze obsługi rolnictwa usługach i różnych formach rzemiosła,
 - Zagospodarowania majątku po byłych uspołecznionych gospodarstwach rolnych,
 - Zwiększenie efektywności produkcji rolnej przez przyciąganie kapitału i technologii umożliwiających efektywne wykorzystanie istniejącego potencjału produkcyjnego:
 - Utworzenie i wdrażanie preferencyjnego programu „Zdrowa Żywność”,
 - Wyposażanie w elementy infrastruktury technicznej niezbędnej do prawidłowego funkcjonowania gospodarstw rolnych i społeczności wiejskiej.
 - Dostosowanie produkcji rolnej do potrzeb rynku lokalnego i krajowego,
 - Usprawnienie skupu płodów rolnych,

- Kontynuacja i rozwój programów „Odnowa wsi w województwie opolskim”, „Program Leader” oraz poprawa estetyki wsi.
- c) Rozwój infrastruktury technicznej i komunalnej:
 - Rozwój infrastruktury technicznej gminy: aktualizacja rozwoju infrastruktury technicznej, modernizacja szlaków drogowych, nawiązywanie kontaktu z organizacjami centralnymi odpowiedzialnymi za planowanie rozwoju infrastruktury drogowej,
 - Odtworzenie zabytkowych budynków w starej części miasta,
 - Poprawa stanu technicznego rowów melioracyjnych i cieków wodnych,
- d) Ochrona środowiska przyrodniczego:
 - Rozwój techniczny infrastruktury proekologicznej w mieście i na wsiach poprzez realizację programu „Ochrona wód zlewni rzek Ślęzy i Oławy” - modernizacja i rozbudowa oczyszczalni ścieków w Tarnowie Grodkowskim oraz budowa kanalizacji ściekowej w Gminie Grodków oraz inne programy związane z infrastrukturą ściekową,
 - Uwzględnienie problematyki ochrony środowiska jako nierozłącznej części wszystkich procesów rozwojowych,
 - Rekultywacja starego składowiska odpadów komunalnych,
 - Przeciwdziałanie dzikim wysypiskom śmieci,
 - Opieka nad terenami zielonymi na terenie miasta,
 - Opieka nad rezerwatami, pomnikami przyrody i parkami znajdującymi się w całej gminie,
 - Wspieranie inicjatyw dotyczących ochrony flory i fauny ziemi grodkowskiej,
 - Zalesianie nieużytków rolnych,
 - Propagowanie zdrowego stylu życia.
- e) Rozwój rekreacji, wypoczynku i kultury w mieście i gminie.
 - Sport:
 - boiska piłkarskie oraz boiska wielofunkcyjne w każdej wsi,
 - rozwój sportów wodnych na bazie zbiorników wodnych,
 - tworzenie ścieżek rowerowych,
 - rozwój sportu wędkarskiego,
 - rozwój sportu szkolnego,
 - współorganizacja imprez sportowych,
 - tworzenie nowych obiektów sportowych.
 - Rekreacja:
 - zagospodarowywanie terenów zielonych,
 - popieranie budownictwa letniskowego,
 - rozwój bazy gastronomicznej i hotelowej,
 - rozwój agroturystyki,
 - ośrodek hippiczny.
 - Kultura
 - wspieranie Ośrodka Kultury i Rekreacji w Grodkowie,
 - rozwój bibliotek w miejscowościach: Grodków, Gnojna, Jędrzejów, Kolnica, Kopice,
 - wspieranie amatorskiego ruchu kulturowego,
 - ochrona dóbr kultury (odnowa, rekonstrukcja, pomoc przy odbudowie zabytków sakralnych, pałaców, dworców i kompleksów parkowych),
 - promocja kultury poprzez stałe imprezy, tj. Ogólnopolski Konkurs Recytatorski, Festiwal Twórczości Dzieci, Przegląd Zespołów Artystycznych „Nieprzetarty Szlak”, Bieg Olimpijski, Grodkowski Jarmark Kulturalny, Regge Fest, Festiwal Piosenki Wakacyjnej, Dożynki Gminne oraz Dni Elsnerowskie - popularyzacja dorobków wsi,
 - kształtowanie harmonijnego krajobrazu kulturowego z zachowaniem naturalnych krajobrazów i zabytkowych krajobrazów urbanistycznych,

- uwzględnienie w planach miejscowych Grodkowa i wsi problematyki ochrony wartości kulturowych.

2. Kierunki zmian w strukturze przestrzennej gminy

Na podstawie przeprowadzonej analizy uwarunkowań środowiska przyrodniczego i kulturowego, obecnego zainwestowania oraz istniejącej i projektowanej infrastruktury technicznej i układu komunikacyjnego określono główne kierunki rozwoju przestrzennego.

Ustala się następujące zasady rozwoju przestrzennego:

1. **Funkcja dominująca** powinna przeważać w zagospodarowaniu terenu wskazanego na rysunku studium tzn. jej powierzchnia brutto (tj. wraz z zielenią towarzyszącą oraz z niezbędną komunikacją i infrastrukturą techniczną służącą tej funkcji).
2. **Funkcje uzupełniające** są to rodzaje przeznaczenia inne niż dominujące, które uzupełniają lub wzbogacają przeznaczenie podstawowe i są lokalizowane na zasadzie braku konfliktu z przeznaczeniem dominującym wynikającego z ich sąsiedztwa i wzajemnego oddziaływania.
3. Przeznaczenia dominujące i uzupełniające mogą być realizowane łącznie w dowolnych proporcjach lub stanowić samodzielne sposoby wykorzystania terenu; mogą też w ogóle nie wystąpić na wskazanych obszarach, jeżeli zostanie to uznane za uzasadnione na etapie sporządzenia miejscowego planu zagospodarowania przestrzennego.
4. W przypadku, gdy w dniu wejścia w życie niniejszego studium na określonym obszarze występuje funkcja inna niż przewidziana w studium, dopuszcza się jej zachowanie w sporządzanych miejscowych planach zagospodarowania przestrzennego.
5. Na terenach, dla których w studium wprowadza się funkcje wymagające uzyskania zgody na zmianę przeznaczenia gruntów rolnych lub leśnych na cele nierolnicze lub nieleśne dopuszcza się zachowanie dotychczasowego rolnego lub leśnego sposobu użytkowania terenów na etapie sporządzania planów miejscowych.
6. Tereny, dla których studium wprowadza zmianę przeznaczenia gruntów rolnych lub leśnych na cele nierolnicze i nieleśne, a które w procedurze sporządzenia miejscowego planu zagospodarowania przestrzennego nie uzyskają tzw. „zgód rolnych” lub „zgód leśnych” należy przeznaczyć w tych planach odpowiednio pod funkcję rolną lub leśną.
7. Dopuszcza się ograniczenie (zmniejszenie) zasięgu terenów do zainwestowania jeżeli szczególne rozeznanie warunków środowiskowych, prawnych i społeczno - gospodarczych przy opracowaniu miejscowych planów zagospodarowania przestrzennego będą uzasadniały takie rozwiązanie.
8. Na terenach z istniejącym zainwestowaniem, na których wskaźniki zabudowy i intensywności są przekroczone w stosunku do określonych w niniejszym studium dopuszcza się zwiększenie wskaźników stosownie do uwarunkowań rozpoznanych w sporządzanych miejscowych planach zagospodarowania przestrzennego.
9. W przypadku zmiany planów uchwalonych przed dniem uchwalenia niniejszego studium dopuszcza się utrzymanie funkcji terenów lub wskaźników niezgodnych z zapisami studium, jeżeli ich zmiana mogłaby skutkować uzasadnionymi roszczeniami w stosunku do Gminy.
10. Granice terenów o określonym rodzaju przeznaczenia oznaczone na rysunku studium pt. „Kierunki rozwoju przestrzennego” mogą podlegać korektom i uściśleniu w opracowywanych miejscowych planach zagospodarowania przestrzennego w zakresie do 50 m ze względu na granice własności, przebieg istniejących lub planowanych dróg oraz sieci infrastruktury technicznej.
11. Przy sporządzaniu planów miejscowych w granicach, w których proponowane są przebiegi nowych inwestycji liniowych (drogi, sieci energetyczne, itp.), w przypadku kiedy ich ostateczny przebieg nie będzie możliwy do wytyczenia w planie, na rysunku planu można wprowadzić orientacyjny przebieg danej inwestycji jako oznaczenie informacyjne i wprowadzić do tekstu planu takie zapisy, które zabezpieczą możliwość jej realizacji w późniejszym terminie.

Na rysunku studium pt.: „Kierunki rozwoju przestrzennego” (załącznik nr 1 do uchwały w sprawie uchwalenia zmiany studium uwarunkowań i kierunków zagospodarowania przestrzennego Gminy Grodków) oznaczono strefy rozwoju przestrzennego podzielone na następujące kategorie funkcji dominujących:

1. **MM** - strefa rozwoju wielofunkcyjnej zabudowy miejskiej,
2. **M** - strefa rozwoju funkcji mieszkaniowej,
3. **MU** - strefa rozwoju funkcji mieszkaniowej i usługowej,
4. **MUT** - strefa rozwoju funkcji mieszkaniowych i rekreacyjno-wypoczynkowych,
5. **U** - strefa rozwoju funkcji usługowej,
6. **UP** - tereny usług publicznych,
7. **UKr** - tereny usług kultu religijnego,
8. **AG** - strefa rozwoju dominującej funkcji aktywności gospodarczej,
9. **PG** - tereny eksploatacji złóż,
10. **US** - tereny usług sportu i rekreacji,
11. **UT** - strefa rozwoju funkcji rekreacyjno-wypoczynkowych,
12. **USP** - strefa rozwoju plenerowych usług sportu
13. **RU** - tereny obsługi gospodarki rolnej,
14. **RPZ** - teren hodowli zwierząt,
15. **ZP** - tereny zieleni urządzonej,
16. **ZD** - tereny ogrodów działkowych,
17. **ZC** - tereny cmentarzy,
18. **R** - tereny rolne,
19. **ZL** - tereny leśne,
20. **ZLd** - tereny projektowanych dolesień,
21. **WS** - tereny wód powierzchniowych,
22. **WSp** - projektowany zbiornik retencyjny,
23. **TIk** - tereny infrastruktury technicznej – oczyszczalnia ścieków,
24. **TIw** - tereny infrastruktury technicznej – zaopatrzenie w wodę,
25. **TIe** - tereny infrastruktury technicznej – tereny urządzeń elektroenergetycznych,
26. **TIg** - tereny infrastruktury technicznej – tereny urządzeń zaopatrzenia w gaz,
27. **KS** - tereny obsługi komunikacji,
28. **KK** - tereny kolejowe,
29. **KL** - teren lądowiska.

3. Wytyczne w zakresie zmian struktury przestrzennej, przeznaczenia terenów oraz wskaźników zagospodarowania i użytkowania terenów

Przeznaczenie terenów:

W nawiasach podano podstawowe oznaczenia przeznaczeń terenów nawiązujące do oznaczeń określonych w rozporządzeniu Ministra Infrastruktury z dnia 28 kwietnia 2004r. w sprawie wymaganego zakresu projektu miejscowego planu zagospodarowania przestrzennego (Dz. U. z 2003r. Nr 164, poz. 1587).

1. MM - strefa rozwoju wielofunkcyjnej zabudowy miejskiej

wyznaczona w obszarze śródmiejskim miasta Grodkowa, w granicach historycznego centrum miasta Grodkowa objętego ochroną konserwatorską.

Dominującą formą zagospodarowania winna być funkcja mieszkaniowa oraz usługowa, w tym usługi zarówno publiczne, jak i komercyjne. Należy chronić przed zmianą przeznaczenia istniejące tereny zielone. Wprowadzanie innych funkcji oprócz mieszkaniowych i usługowych, np. produkcyjnych lub obsługi transportu, należy ograniczać do niezbędnego minimum.

1) Przeznaczenia terenów:

a) funkcje dominujące:

- zabudowa mieszkaniowa wielorodzinna (MW),
- mieszkaniowo-usługowa (MU, MNU),
- mieszkaniowa jednorodzinna (MN),

b) funkcje uzupełniające:

- usługi (U) w tym usługi publiczne oraz komercyjne, produkcja (P) - zakres dopuszczalnych rodzajów działalności do sprecyzowania w planach miejscowych,
- zieleń urządzona (ZP), ogrody działkowe (ZD),
- parkingi, zespoły garaży, obiekty obsługi komunikacji (z wyłączeniem stacji paliw),
- drogi publiczne i wewnętrzne,
- obiekty i urządzenia infrastruktury technicznej i obsługi komunalnej,

2) Zasady zagospodarowania terenów:

- a) dopuszcza się adaptacje istniejących obiektów na funkcje mieszkaniowe, mieszkaniowo-usługowe, usługowe lub aktywności gospodarczej zgodnie z uwarunkowaniami wynikającymi z przepisów odrębnych,
- b) architektura nowo realizowanej zabudowy winna formą architektoniczną nawiązywać do cech lokalnej, historycznej zabudowy oraz nie pogarszać walorów krajobrazowych,
- c) w strefie centralnej miasta - Rynku - ustala się zagospodarowanie z zachowaniem historycznych walorów przestrzeni publicznej o wysokich walorach estetycznych. Dopuszcza się lokalizację obiektów małej architektury oraz urządzeń i obiektów nietrwale związanych z gruntem, towarzyszących organizacji imprez plenerowych,
- d) ograniczeniom przed wprowadzaniem nowej zabudowy podlegają tereny znajdujące się w granicach stref ochrony konserwatorskiej jeżeli wynika to z uwarunkowań konserwatorskich oraz tereny położone na obszarach szczególnego zagrożenia powodzią oraz na obszarach wymagających ochrony przed zalaniem do momentu wykonania zabezpieczeń przeciwpowodziowych,
- e) ustala się zakaz lokalizacji nowych wielkopowierzchniowych obiektów handlowych o powierzchni sprzedaży przekraczającej 2.000 m²,

3) Podstawowe wskaźniki zagospodarowania i użytkowania terenów:

- a) dopuszcza się realizację zabudowy mieszkaniowej wielorodzinnej liczącej nie więcej niż 5 kondygnacji nadziemnych, lecz nie wyższej niż 16 m, z uwzględnieniem charakteru i gabarytów zabudowy sąsiadującej; dopuszcza się zmniejszenie wysokości zabudowy wielo-

- rodzinnej w celu dostosowania do indywidualnych cech zabudowy zlokalizowanej w rejonie obszaru objętego miejscowym planem zagospodarowania przestrzennego,
- b) dopuszcza się realizację zabudowy jednorodzinnej liczącej nie więcej niż 3 kondygnacje nadziemne, lecz nie wyższej niż 12 m, z uwzględnieniem charakteru i gabarytów zabudowy sąsiadującej; dopuszcza się zmniejszenie wysokości zabudowy jednorodzinnej w celu dostosowania do indywidualnych cech zabudowy zlokalizowanej w rejonie obszaru objętego miejscowym planem zagospodarowania przestrzennego,
 - c) w nowo realizowanych budynkach mieszkalnych należy stosować dachy o regularnym i symetrycznym układzie połączeń dachowych, o pokryciu ceramicznym, dopuszcza się dachy o nietradycyjnej geometrii i pokryciu dachów jeżeli taka forma nawiązuje do historycznej zabudowy sąsiadującej,
 - d) w nowo realizowanych budynkach usługowych dopuszcza się stosowanie dachów płaskich za zgodą właściwej służby ochrony zabytków,
 - e) wskaźniki wielkości powierzchni zabudowy do powierzchni działki lub terenu:
 - minimalny = 0,
 - maksymalny = 1,0, z dopuszczeniem określenia indywidualnego wskaźnika na etapie sporządzania miejscowych planów zagospodarowania przestrzennego w zależności od lokalnych uwarunkowań i podziałów geodezyjnych,
 - f) wskaźniki powierzchni biologicznie czynnej: do ustalenia na etapie sporządzania miejscowych planów zagospodarowania przestrzennego w zależności od lokalnych uwarunkowań i podziałów geodezyjnych.

2. M - strefa rozwoju funkcji mieszkaniowej

wyznaczona w obszarze wszystkich miejscowości Gminy Grodków.

W jej granicach znajdują się zarówno tereny już zainwestowane, jak i tereny niezabudowane. W strefie tej przyjmuje się dominację funkcji mieszkaniowych. W zabudowie o charakterze rolniczym dopuszcza się prowadzenie w ograniczonym zakresie hodowli zwierząt.

- 1) Przeznaczenia terenów:
 - a) funkcje dominujące:
 - zabudowa zagrodowa (RM),
 - zabudowa mieszkaniowa jednorodzinna (MN),
 - zabudowa mieszkaniowo-usługowa (MNU),
 - zabudowa wielorodzinna (MW).
 - b) funkcje uzupełniające:
 - usługi (U), w tym usługi publiczne oraz komercyjne - zakres dopuszczalnych rodzajów działalności do sprecyzowania w planach miejscowych.
 - produkcja, bazy, składy, magazyny, obsługa logistyczna (P) - zakres dopuszczalnych rodzajów działalności do sprecyzowania w planach miejscowych.
 - przetwórstwo rolno-spożywcze, obsługa gospodarki rolnej (RU),
 - zieleni urządzonej (ZP), ogrody działkowe (ZD), tereny rolne (R),
 - tereny sportu i rekreacji (US), obsługi turystyki (UT),
 - parkingi, zespoły garaży, obiekty obsługi komunikacji (w tym stacje paliw),
 - drogi publiczne i wewnętrzne,
 - obiekty i urządzenia infrastruktury technicznej i obsługi komunalnej.
- 2) Zasady zagospodarowania terenów:
 - a) obiekty hodowli zwierząt na terenie istniejącej lub planowanej zabudowy wsi należy ograniczać do 40 Dużych Jednostek Przeliczeniowych,
 - b) dopuszcza się adaptacje istniejących obiektów na funkcje mieszkaniowe, mieszkaniowo-usługowe, usługowe lub aktywności gospodarczej zgodnie z uwarunkowaniami wynikającymi z przepisów odrębnych,

- c) architektura nowo realizowanej zabudowy winna formą architektoniczną nawiązywać do cech lokalnej, historycznej zabudowy oraz nie pogarszać walorów krajobrazowych,
 - d) ograniczeniom przed wprowadzaniem nowej zabudowy podlegają tereny znajdujące się w granicach stref ochrony konserwatorskiej jeżeli wynika to z uwarunkowań konserwatorskich, tereny położone w zasięgu oddziaływania dróg, sieci lub urządzeń infrastruktury technicznej oraz tereny położone na obszarach szczególnego zagrożenia powodzią oraz na obszarach wymagających ochrony przed zalaniem do momentu wykonania zabezpieczeń przeciwpowodziowych,
- 3) Podstawowe wskaźniki zagospodarowania i użytkowania terenów:
- a) dopuszcza się realizację zabudowy mieszkaniowej jednorodzinnej, zagrodowej, mieszkaniowo - usługowej i usługowej nie wyższej niż 12 m,
 - b) dopuszcza się realizację zabudowy mieszkaniowej wielorodzinnej liczącej nie więcej niż 4 kondygnacje nadziemne, lecz nie wyższej niż 14 m, z uwzględnieniem charakteru i gabarytów zabudowy sąsiadującej; dopuszcza się zmniejszenie wysokości zabudowy w celu dostosowania do indywidualnych cech zabudowy zlokalizowanej w rejonie obszaru objętego miejscowym planem zagospodarowania przestrzennego,
 - c) w nowo realizowanych budynkach mieszkalnych należy stosować dachy o regularnym i symetrycznym układzie połąci dachowych, pokrycie dachów ceramiczne lub z materiałów o fakturze i barwie odpowiadającej pokryciu ceramicznemu, z zastrzeżeniem szczególnych wymagań dla zabudowy lokalizowanej w strefach ochrony konserwatorskiej,
 - d) w nowo realizowanych budynkach usługowych, obsługi rolnictwa lub produkcji dopuszcza się stosowanie dachów płaskich i o nietradycyjnej geometrii i pokryciu dachów za zgodą właściwej służby ochrony zabytków,
 - e) wskaźniki wielkości powierzchni zabudowy do powierzchni działki lub terenu:
 - minimalny = 0,
 - maksymalny = 0,30, z dopuszczeniem określenia indywidualnego wskaźnika na etapie sporządzania miejscowych planów zagospodarowania przestrzennego w zależności od lokalnych uwarunkowań i podziałów geodezyjnych.
 - f) wskaźnik powierzchni biologicznie czynnej: do ustalenia na etapie sporządzania miejscowych planów zagospodarowania przestrzennego w zależności od lokalnych uwarunkowań i podziałów geodezyjnych.

3. MU - strefa rozwoju funkcji mieszkaniowej i usługowej

wyznaczona w obszarze wszystkich miejscowości Gminy Grodków.

W jej granicach znajdują się zarówno tereny już zainwestowane, jak i tereny niezabudowane. W strefie tej dopuszcza się alternatywną lokalizację funkcji mieszkaniowych lub usługowych. Dopuszcza się tu również wprowadzanie innych form aktywności gospodarczej (rzemiosło, nieuciążliwa produkcja).

1) Przeznaczenia terenów:

a) funkcje dominujące:

- zabudowa zagrodowa (RM),
- zabudowa mieszkaniowa jednorodzinna (MN),
- zabudowa mieszkaniowo-usługowa (MNU),
- zabudowa wielorodzinna (MW),
- usługi (U) w tym usługi publiczne oraz komercyjne - zakres dopuszczalnych rodzajów działalności do sprecyzowania w planach miejscowych,
- bazy składy, magazyny, obsługa logistyczna (P),
- hodowla zwierząt, przetwórstwo rolno-spożywcze, obsługa gospodarki rolnej (RU).

b) funkcje uzupełniające:

- tereny sportu i rekreacji (US), obsługi turystyki (UT),

- zieleni urządzona (ZP), ogrody działkowe (ZD), tereny rolne (R),
 - parkingi, zespoły garaży, obiekty obsługi komunikacji (w tym stacje paliw),
 - drogi publiczne i wewnętrzne,
 - obiekty i urządzenia infrastruktury technicznej i obsługi komunalnej.
- 2) Zasady zagospodarowania terenów:
- a) obiekty hodowli zwierząt na terenie istniejącej lub planowanej zabudowy wsi należy ograniczać do 40 Dużych Jednostek Przeliczeniowych,
 - b) dopuszcza się adaptacje istniejących obiektów na funkcje mieszkaniowe, mieszkaniowo-usługowe, usługowe lub aktywności gospodarczej zgodnie z uwarunkowaniami wynikającymi z przepisów odrębnych,
 - c) architektura nowo realizowanej zabudowy winna formą architektoniczną nawiązywać do cech lokalnej, historycznej zabudowy oraz nie pogarszać walorów krajobrazowych,
 - d) ograniczeniom przed wprowadzaniem nowej zabudowy podlegają tereny znajdujące się w granicach stref ochrony konserwatorskiej jeżeli wynika to z uwarunkowań konserwatorskich, tereny położone w zasięgu oddziaływania dróg, sieci lub urządzeń infrastruktury technicznej oraz tereny położone na obszarach szczególnego zagrożenia powodzią oraz na obszarach wymagających ochrony przed zalaniem do momentu wykonania zabezpieczeń przeciwpowodziowych.
- 3) Podstawowe wskaźniki zagospodarowania i użytkowania terenów:
- a) dopuszcza się realizację zabudowy mieszkaniowej jednorodzinnej, zagrodowej, mieszkaniowo-usługowej i usługowej nie wyższej niż 12 m.,
 - b) dopuszcza się realizację zabudowy mieszkaniowej wielorodzinnej liczącej nie więcej niż 4 kondygnacje nadziemne, lecz nie wyższej niż 14 m, z uwzględnieniem charakteru i gabarytów zabudowy sąsiadującej; dopuszcza się zmniejszenie wysokości zabudowy w celu dostosowania do indywidualnych cech zabudowy zlokalizowanej w rejonie obszaru objętego miejscowym planem zagospodarowania przestrzennego,
 - c) dopuszcza się realizację zabudowy związanej z aktywnością gospodarczą nie wyższej niż 14 m; dopuszcza się zwiększenie wysokości obiektów technologicznych oraz konstrukcji masztów,
 - d) w nowo realizowanych budynkach mieszkalnych należy stosować dachy o regularnym i symetrycznym układzie połączeń dachowych, pokrycie dachów ceramiczne lub z materiałów o fakturze i barwie odpowiadającej pokryciu ceramicznemu, z zastrzeżeniem szczególnych wymagań dla zabudowy lokalizowanej w strefach ochrony konserwatorskiej,
 - e) wskaźniki wielkości powierzchni zabudowy do powierzchni działki lub terenu:
 - minimalny = 0,
 - maksymalny = 0,60, z dopuszczeniem określenia indywidualnego wskaźnika na etapie sporządzania miejscowych planów zagospodarowania przestrzennego w zależności od lokalnych uwarunkowań i podziałów geodezyjnych.
 - f) wskaźnik powierzchni biologicznie czynnej: do ustalenia na etapie sporządzania miejscowych planów zagospodarowania przestrzennego w zależności od lokalnych uwarunkowań i podziałów geodezyjnych.

4. MUT - strefa rozwoju funkcji mieszkaniowych i rekreacyjno-wypoczynkowych

wyznaczona na obszarze wsi Głębocko i Osiek Grodkowski.

W strefie tej dopuszcza się alternatywną lokalizację funkcji mieszkaniowych lub rekreacyjno-wypoczynkowych. Dopuszcza się tu również wprowadzanie innych form aktywności gospodarczej (usługi).

1) Przeznaczenia terenów:

a) funkcje dominujące:

- tereny sportu i rekreacji (US), obsługi turystyki (UT),
- zabudowa mieszkaniowa jednorodzinna (MN),

- zabudowa mieszkaniowo-usługowa (MNU),
- b) funkcje uzupełniające:
 - usługi (U) w tym usługi publiczne oraz komercyjne - zakres dopuszczalnych rodzajów działalności do sprecyzowania w planach miejscowych,
 - zieleń urządzona (ZP), tereny rolne (R),
 - parkingi publiczne,
 - drogi publiczne i wewnętrzne,
 - obiekty i urządzenia infrastruktury technicznej i obsługi komunalnej.
- 2) Zasady zagospodarowania terenów:
 - a) architektura nowo realizowanej zabudowy winna formą architektoniczną nawiązywać do cech lokalnej, historycznej zabudowy oraz nie pogarszać walorów krajobrazowych,
 - b) ograniczeniom przed wprowadzaniem nowej zabudowy podlegają tereny położone na obszarach szczególnego zagrożenia powodzią oraz na obszarach wymagających ochrony przed zalaniem do momentu wykonania zabezpieczeń przeciwpowodziowych,
- 3) Podstawowe wskaźniki zagospodarowania i użytkowania terenów:
 - a) dopuszcza się realizację zabudowy nie wyższej niż 12 m,
 - b) w nowo realizowanych budynkach należy stosować dachy o regularnym i symetrycznym układzie połąci dachowych, pokrycie dachów ceramiczne lub z materiałów o fakturze i barwie odpowiadającej pokryciu ceramicznemu,
 - c) wskaźniki wielkości powierzchni zabudowy do powierzchni działki lub terenu:
 - minimalny = 0,
 - maksymalny = 1,0, z dopuszczeniem określenia indywidualnego wskaźnika na etapie sporządzania miejscowych planów zagospodarowania przestrzennego w zależności od lokalnych uwarunkowań i podziałów geodezyjnych,
 - d) wskaźnik powierzchni biologicznie czynnej: do ustalenia na etapie sporządzania miejscowych planów zagospodarowania przestrzennego w zależności od lokalnych uwarunkowań i podziałów geodezyjnych.

5. U - strefa rozwoju funkcji usługowej

wyznaczona na obszarze miasta Grodków oraz wsi: Bąków, Gnojna, Kolnica, Lipowa, Młodoszowice, Osiek Grodkowski, Przylesie Dolne, Wójtowice.

W jej granicach znajdują się zarówno tereny już zainwestowane, jak i tereny niezabudowane. W strefie tej przyjmuje się dominację funkcji usługowych. Dopuszcza się wprowadzanie innych form aktywności gospodarczej (rzemiosło, nieuciążliwa produkcja), a także w ograniczonym zakresie zabudowy mieszkaniowej.

- 1) Przeznaczenia terenów:
 - a) funkcje dominujące:
 - usługi (U), w tym usługi publiczne oraz komercyjne - zakres dopuszczalnych rodzajów działalności do sprecyzowania w planach miejscowych,
 - działalność w zakresie aktywności gospodarczej, produkcji (P), przetwórstwa rolno-spożywczego i obsługi rolnictwa (RU) - zakres dopuszczalnych rodzajów działalności do sprecyzowania w planach miejscowych,
 - wielkopowierzchniowe obiekty handlowe,
 - bazy, składy, magazyny, obsługa logistyczna (P),
 - hodowla zwierząt, obsługa gospodarki rolnej (RU),
 - parkingi, obiekty obsługi komunikacji (w tym stacje paliw),
 - b) funkcje uzupełniające:
 - zabudowa zagrodowa (RM),
 - zabudowa mieszkaniowa jednorodzinna (MN),
 - zabudowa mieszkaniowo-usługowa (MNU),
 - tereny sportu i rekreacji (US), obsługi turystyki (UT),

- zieleni urządzona (ZP), ogrody działkowe (ZD), tereny rolne (R),
 - drogi publiczne i wewnętrzne,
 - obiekty i urządzenia infrastruktury technicznej i obsługi komunalnej,
- 2) Zasady zagospodarowania terenów:
- a) architektura nowo realizowanej zabudowy winna formą architektoniczną nawiązywać do cech lokalnej, historycznej zabudowy oraz nie pogarszać walorów krajobrazowych; na terenach znajdujących się poza strefami ochrony konserwatorskiej dopuszcza się realizację obiektów o nietradycyjnych formach architektonicznych - parametry zabudowy do ustalenia w miejscowych planach zagospodarowania przestrzennego,
 - b) ograniczeniom przed wprowadzaniem nowej zabudowy podlegają tereny położone na obszarach szczególnego zagrożenia powodzią oraz na obszarach wymagających ochrony przed zalaniem do momentu wykonania zabezpieczeń przeciwpowodziowych.
- 3) Podstawowe wskaźniki zagospodarowania i użytkowania terenów:
- a) dopuszcza się realizację zabudowy usługowej, mieszkaniowo-usługowej lub mieszkaniowej nie wyższej niż 12 m,
 - b) dopuszcza się realizację zabudowy związanej z aktywnością gospodarczą nie wyższej niż 14 m.; dopuszcza się zwiększenie wysokości obiektów technologicznych oraz konstrukcji masztów,
 - c) w nowo realizowanych budynkach mieszkalnych należy stosować dachy o regularnym i symetrycznym układzie połączeń dachowych, pokrycie dachów ceramiczne lub z materiałów o fakturze i barwie odpowiadającej pokryciu ceramicznemu, z zastrzeżeniem szczególnych wymagań dla zabudowy lokalizowanej w strefach ochrony konserwatorskiej,
 - d) wskaźniki wielkości powierzchni zabudowy do powierzchni działki lub terenu:
 - minimalny = 0,
 - maksymalny = 0,80, z dopuszczeniem określenia indywidualnego wskaźnika na etapie sporządzania miejscowych planów zagospodarowania przestrzennego w zależności od lokalnych uwarunkowań i podziałów geodezyjnych,
 - e) wskaźnik powierzchni biologicznie czynnej: do ustalenia na etapie sporządzania miejscowych planów zagospodarowania przestrzennego w zależności od lokalnych uwarunkowań i podziałów geodezyjnych.

6. UP - tereny usług publicznych

wyznaczone na obszarze miasta Grodków oraz wsi: Bąków, Gałaczyce, Gnojna, Kolnica, Lipowa, Przylesie Dolne i Wierzbnik.

W strefie tej przyjmuje się dominację funkcji usług publicznych. Dopuszcza się wprowadzanie innych rodzajów usług oraz uzupełniająco lub zamiennie funkcji mieszkaniowych.

1) Przeznaczenia terenów:

a) funkcje dominujące:

- usługi (U), w tym usługi publiczne (oświata, ochrona zdrowia i opieka społeczna, administracja publiczna, kultura, ochrona przeciwpożarowa) oraz komercyjne - zakres dopuszczalnych rodzajów działalności do sprecyzowania w planach miejscowych),
- tereny sportu i rekreacji (US),
- zieleni urządzona (ZP), ogrody działkowe (ZD).

b) funkcje uzupełniające:

- zabudowa mieszkaniowa jednorodzinna (MN),
- zabudowa mieszkaniowo-usługowa (MNU),
- zabudowa wielorodzinna (MW),
- parkingi,
- drogi publiczne i wewnętrzne,
- obiekty i urządzenia infrastruktury technicznej i obsługi komunalnej.

2) Zasady zagospodarowania terenów:

- a) dopuszcza się w miarę potrzeb adaptacje istniejących obiektów usług publicznych na funkcje mieszkaniowe lub inne usługowe zgodnie z uwarunkowaniami wynikającymi z przepisów odrębnych,
 - b) architektura nowo realizowanej zabudowy winna formą architektoniczną nawiązywać do cech lokalnej, historycznej zabudowy oraz nie pogarszać walorów krajobrazowych. Należy uwzględnić szczególne wymagania dla zabudowy lokalizowanej w strefach ochrony konserwatorskiej,
- 3) Podstawowe wskaźniki zagospodarowania i użytkowania terenów:
- a) wskaźniki wielkości powierzchni zabudowy do powierzchni działki lub terenu:
 - minimalny = 0,
 - maksymalny = 0,80, z dopuszczeniem określenia indywidualnego wskaźnika na etapie sporządzania miejscowych planów zagospodarowania przestrzennego w zależności od lokalnych uwarunkowań i podziałów geodezyjnych,
 - b) wskaźnik powierzchni biologicznie czynnej: do ustalenia na etapie sporządzania miejscowych planów zagospodarowania przestrzennego w zależności od lokalnych uwarunkowań i podziałów geodezyjnych.

7. UKr - tereny usług kultu religijnego

obejmujące tereny kościołów lub innych obiektów związanych z kultem religijnym na terenie miasta Grodków oraz wsi: Bogdanów, Bąków, Gałączyce, Głębocko, Gnojna, Jaszów, Jeszkotle, Jędrzejów, Kobiela, Kolnica, Kopice, Lipowa, Lubcz, Młodoszowice, Osiek Grodkowski, Przylesie Dolne, Starowice Dolne, Tarnów Grodkowski, Wierzbnik, Więcmierzyce, Wojsław, Żarów, Żelazna.

1) Przeznaczenia terenów:

a) funkcje dominujące:

- obiekty kultu religijnego wraz z zagospodarowaniem towarzyszącym,
- funkcja mieszkaniowa związana z funkcją obiektu kultu religijnego.

b) funkcje uzupełniające:

- parkingi,
- obiekty i urządzenia infrastruktury technicznej,

2) Zasady zagospodarowania terenów: architektura zabudowy winna formą architektoniczną nawiązywać do cech lokalnej, historycznej zabudowy oraz nie pogarszać walorów krajobrazowych. Należy uwzględnić szczególne wymagania dla zabudowy lokalizowanej w strefach ochrony konserwatorskiej oraz przebudowy obiektów wpisanych do rejestru lub ewidencji zabytków.

8. AG - strefa rozwoju dominującej funkcji aktywności gospodarczej

wyznaczona na obszarze miasta Grodkowa oraz wsi: Gierów, Kobiela, Kolnica, Kopice, Młodoszowice, Nowa Wieś Mała, Osiek Grodkowski, Wierzbnik, Wojsław, Żarów.

W jej granicach znajdują się zarówno tereny już zainwestowane jak i tereny niezabudowane. W strefie tej przyjmuje się dominację funkcji produkcyjnych i usługowych. Część obiektów zlokalizowanych w granicach tej strefy stanowią obiekty związane z produkcją rolną lub obsługą rolnictwa – dopuszcza się zachowanie ich dotychczasowych funkcji.

1) Przeznaczenia terenów:

a) funkcje dominujące:

- działalność w zakresie aktywności gospodarczej: produkcja (P), przetwórstwo rolno-spożywcze (RU) - zakres dopuszczalnych rodzajów działalności do sprecyzowania w planach miejscowych,
- bazy, składy, magazyny, obsługa logistyczna (P),
- usługi (U), w tym usługi publiczne oraz komercyjne - zakres dopuszczalnych rodzajów działalności do sprecyzowania w planach miejscowych,

- wielkopowierzchniowe obiekty handlowe,
 - obsługa gospodarki rolnej (RU),
 - parkingi, obiekty obsługi komunikacji (w tym stacje paliw),
- b) funkcje uzupełniające:
- zabudowa mieszkaniowo-usługowa (MNU),
 - zabudowa mieszkaniowa jako mieszkania właściciela lub lokale funkcyjne związane z funkcją dominującą,
 - tereny sportu i rekreacji (US), obsługi turystyki (UT),
 - zieleń urządzona (ZP), ogrody działkowe (ZD), tereny rolne (R),
 - wody powierzchniowe (WS),
 - drogi publiczne i wewnętrzne,
 - obiekty i urządzenia infrastruktury technicznej i obsługi komunalnej.
 - obiekty i urządzenia do produkcji energii odnawialnej o mocy mniejszej niż 100 kW,
 - obiekty i urządzenia służące do produkcji energii odnawialnej o mocy przekraczającej 100 kW na zasadach określonych w rozdz. pt. „Zasady i kierunki rozwoju infrastruktury technicznej”,
- 2) Zasady zagospodarowania terenów:
- Dopuszcza się realizację obiektów o nietradycyjnych formach architektonicznych z zastrzeżeniem szczególnych wymagań dla zabudowy lokalizowanej w strefach ochrony konserwatorskiej. Parametry zabudowy do ustalenia w miejscowych planach zagospodarowania przestrzennego. Podstawowe wskaźniki zagospodarowania i użytkowania terenów:
- a) dopuszcza się realizację zabudowy nie wyższej niż 14 m,
- b) wskaźniki wielkości powierzchni zabudowy do powierzchni działki lub terenu:
- minimalny = 0,
 - maksymalny = 0,80, z dopuszczeniem określenia indywidualnego wskaźnika na etapie sporządzania miejscowych planów zagospodarowania przestrzennego w zależności od lokalnych uwarunkowań i podziałów geodezyjnych,
- c) wskaźnik powierzchni biologicznie czynnej: do ustalenia na etapie sporządzania miejscowych planów zagospodarowania przestrzennego w zależności od lokalnych uwarunkowań i podziałów geodezyjnych.

9. PG - tereny eksploatacji złóż

obejmujące tereny przeznaczone pod powierzchniową eksploatację złóż surowców mineralnych (kruszyw) w granicach geodezyjnych wsi: Głębocko, Gola Grodkowska, Osiek Grodkowski, Kopice, Strzegów, Więcmierzycy, Wierzbna i Żelazna.

- 1) Przeznaczenia terenów
- a) funkcje dominujące:
- powierzchniowa eksploatacja złóż surowców mineralnych,
 - przetwórstwo eksploatowanych surowców, składy i magazyny,
- b) funkcje uzupełniające:
- zieleń urządzona (ZP), tereny rolne (R), tereny leśne (ZL),
 - wody powierzchniowe (WS),
 - obiekty i urządzenia infrastruktury technicznej,
- 2) Zasady zagospodarowania terenów:
- a) dopuszcza się realizację obiektów o nietradycyjnych formach architektonicznych; parametry zabudowy do ustalenia w miejscowych planach zagospodarowania przestrzennego,
- b) należy zachować filary ochronne od przylegających dróg publicznych, sieci i urządzeń infrastruktury technicznej oraz kompleksów leśnych; określenie zasięgu filarów ochronnych,

- c) ustala się jako rekultywację terenów poeksploatacyjnych w kierunku: wodnym (w tym hodowla ryb, rekreacja wodna), leśnym, rekreacyjno-wypoczynkowym, rolnym lub leśnym.

10. US - tereny usług sportu i rekreacji

wyznaczone na obszarze miasta Grodkowa oraz wsi: Bogdanów, Bąków, Gałączyce, Gierów, Głębocko, Gnojna, Gola Grodkowska, Jeszkotle, Jędrzejów, Kobiela, Kolnica, Kopice, Lipowa, Lubcz, Młodoszowice, Nowa Wieś Mała, Przylesie Dolne, Starowice Dolne, Strzegów, Tarnów Grodkowski, Wierzba, Wierzbnik, Więcmierzyce, Wojsław.

- 1) Przeznaczenia terenów:
 - a) funkcje dominujące:
 - tereny sportu i rekreacji (US),
 - usługi (U), w tym usługi publiczne oraz komercyjne - zakres dopuszczalnych rodzajów działalności do sprecyzowania w planach miejscowych),
 - parkingi.
 - b) funkcje uzupełniające:
 - zieleń urządzona (ZP), tereny rolne (R), lasy (ZL),
 - drogi publiczne i wewnętrzne,
 - obiekty i urządzenia infrastruktury technicznej i obsługi komunalnej,
- 2) Zasady zagospodarowania terenów:
 - a) dopuszcza się realizację obiektów o nietradycyjnych formach architektonicznych - z zastrzeżeniem szczególnych wymagań dla zabudowy lokalizowanej w strefach ochrony konserwatorskiej. Parametry zabudowy do ustalenia w miejscowych planach zagospodarowania przestrzennego,
 - b) ograniczeniom przed wprowadzaniem nowej zabudowy podlegają tereny położone na obszarach szczególnego zagrożenia powodzią oraz na obszarach wymagających ochrony przed zalaniem do momentu wykonania zabezpieczeń przeciwpowodziowych.
- 3) Podstawowe wskaźniki zagospodarowania i użytkowania terenów:
 - a) wskaźniki wielkości powierzchni zabudowy do powierzchni działki lub terenu:
 - minimalny = 0,
 - maksymalny: do ustalenia na etapie sporządzania miejscowych planów zagospodarowania przestrzennego w zależności od lokalnych uwarunkowań i podziałów geodezyjnych,
 - b) wskaźnik powierzchni biologicznie czynnej: do ustalenia na etapie sporządzania miejscowych planów zagospodarowania przestrzennego w zależności od lokalnych uwarunkowań i podziałów geodezyjnych.

11. UT - strefa rozwoju funkcji rekreacyjno - wypoczynkowych

wyznaczona na terenie wsi Osiek Grodkowski.

- 1) Przeznaczenia terenów:
 - a) funkcje dominujące:
 - tereny obsługi turystyki (UT) oraz sportu i rekreacji (US) w tym pola golfowe,
 - usługi (U), w tym usługi publiczne oraz komercyjne - zakres dopuszczalnych rodzajów działalności do sprecyzowania w planach miejscowych,
 - b) funkcje uzupełniające:
 - zabudowa mieszkaniowa jednorodzinna (MN),
 - zabudowa mieszkaniowo-usługowa (MNU),
 - zieleń urządzona (ZP), tereny rolne (R),
 - parkingi, obiekty obsługi komunikacji,
 - drogi publiczne i wewnętrzne,
 - obiekty i urządzenia infrastruktury technicznej i obsługi komunalnej,

- 2) Zasady zagospodarowania terenów:
 - b) architektura nowo realizowanej zabudowy winna formą architektoniczną nawiązywać do cech lokalnej, historycznej zabudowy oraz nie pogarszać walorów krajobrazowych,
 - c) ograniczeniom przed wprowadzaniem nowej zabudowy podlegają tereny znajdujące się w granicach stref ochrony konserwatorskiej, jeżeli wynika to z uwarunkowań konserwatorskich oraz tereny położone w zasięgu strefy potencjalnego zagrożenia powodzią;
- 3) Podstawowe wskaźniki zagospodarowania i użytkowania terenów:
 - a) dopuszcza się realizację zabudowy liczącej nie więcej niż 3 kondygnacje nadziemne, lecz nie wyższej niż 12 m, z uwzględnieniem charakteru i gabarytów zabudowy sąsiadującej; dopuszcza się zmniejszenie wysokości zabudowy w celu dostosowania do indywidualnych cech zabudowy zlokalizowanej w rejonie obszaru objętego miejscowym planem zagospodarowania przestrzennego,
 - b) w nowo realizowanych budynkach należy stosować dachy o regularnym i symetrycznym układzie połączeń dachowych, o pokryciu ceramicznym; dopuszcza się stosowanie dachów płaskich i o nietradycyjnej geometrii i pokryciu dachów jeżeli nie koliduje to z warunkami ochrony konserwatorskiej,
 - c) wskaźniki wielkości powierzchni zabudowy do powierzchni działki lub terenu:
 - minimalny = 0,
 - maksymalny = 0,4, z dopuszczeniem określenia indywidualnego wskaźnika na etapie sporządzania miejscowych planów zagospodarowania przestrzennego w zależności od lokalnych uwarunkowań i podziałów geodezyjnych,
 - d) wskaźnik powierzchni biologicznie czynnej: do ustalenia na etapie sporządzania miejscowych planów zagospodarowania przestrzennego w zależności od lokalnych uwarunkowań i podziałów geodezyjnych.

12. USP – strefa rozwoju plenerowych usług sportu

wyznaczona na terenie wsi Gałązczyce.

Przeznaczenie terenów:

- a) funkcje dominujące: tereny sportu i rekreacji (US) – pola golfowe, z zakazem lokalizacji zabudowy kubaturowej,
- b) funkcje uzupełniające:
 - zieleni urządzonej (ZP), tereny rolne (R), lasy (ZL),
 - drogi wewnętrzne,
 - obiekty i urządzenia infrastruktury technicznej.

13. RU - tereny obsługi gospodarki rolnej

wyznaczone na obszarze miasta Grodkowa oraz wsi: Bogdanów, Bąków, Gierów, Gnojna, Goła Grodkowska, Jaszów, Jeszkotle, Jędrzejów, Kolnica, Kopice, Lipowa, Lubcz, Mikołajowa, Nowa Wieś Mała, Przylesie Dolne, Starowice Dolne, Strzegów, Sulisław, Tarnów Grodkowski, Wierzbnik, Więcmierzyce, Wojsław, Wójtowice.

Obejmują obiekty związane z produkcją rolną lub obsługą rolnictwa, w tym dawne folwarki. Dopuszcza się zachowanie ich dotychczasowych funkcji lub wprowadzanie na tych terenach innych funkcji, w tym adaptację na cele usługowe lub związane z funkcją mieszkaniową w przypadku powiązania z sąsiadującymi obiektami mieszkalnymi dawnych założeń pałacowo-folwarcznych.

1) Przeznaczenia terenów:

- a) funkcje dominujące:
 - obsługa gospodarki rolnej, przetwórstwo rolno-spożywcze (RU),
 - zabudowa zagrodowa (RM),
 - zabudowa mieszkaniowa jednorodzinna (MN),
 - zabudowa mieszkaniowo-usługowa (MNU),

- zabudowa wielorodzinna (MW),
 - usługi (U), w tym usługi publiczne oraz komercyjne - zakres dopuszczalnych rodzajów działalności do sprecyzowania w planach miejscowych,
 - obsługa turystyki (UT),
- b) funkcje uzupełniające:
- bazy, składy, magazyny, obsługa logistyczna (P),
 - zieleni urządzonej (ZP),
 - parkingi, obiekty obsługi komunikacji (w tym stacje paliw),
 - drogi publiczne i wewnętrzne,
 - obiekty i urządzenia infrastruktury technicznej i obsługi komunalnej,
- 2) Zasady zagospodarowania terenów:
- a) obiekty hodowli zwierząt należy ograniczać do 40 Dużych Jednostek Przeliczeniowych,
 - b) dopuszcza się adaptacje istniejących obiektów na funkcje mieszkaniowe, mieszkaniowo-usługowe, usługowe lub aktywności gospodarczej zgodnie z uwarunkowaniami wynikającymi z przepisów odrębnych,
 - c) architektura zabudowy winna formą architektoniczną nawiązywać do cech lokalnej, historycznej zabudowy oraz nie pogarszać walorów krajobrazowych,
 - d) ograniczeniom przed wprowadzaniem nowej zabudowy podlegają tereny znajdujące się w granicach stref ochrony konserwatorskiej jeżeli wynika to z uwarunkowań konserwatorskich,
- 3) Podstawowe wskaźniki zagospodarowania i użytkowania terenów:
- a) dopuszcza się realizację zabudowy nie wyższej niż 12 m,
 - b) w nowo realizowanych budynkach należy stosować dachy o regularnym i symetrycznym układzie połączy dachowych, pokrycie dachów ceramiczne lub z materiałów o fakturze i barwie odpowiadającej pokryciu ceramicznemu, z zastrzeżeniem szczególnych wymagań dla zabudowy lokalizowanej w strefach ochrony konserwatorskiej,
 - c) wskaźniki wielkości powierzchni zabudowy do powierzchni działki lub terenu:
 - minimalny = 0,
 - maksymalny = 0,50, z dopuszczeniem określenia indywidualnego wskaźnika na etapie sporządzania miejscowych planów zagospodarowania przestrzennego w zależności od lokalnych uwarunkowań i podziałów geodezyjnych,
 - d) wskaźnik powierzchni biologicznie czynnej: do ustalenia na etapie sporządzania miejscowych planów zagospodarowania przestrzennego w zależności od lokalnych uwarunkowań i podziałów geodezyjnych.

14. RPZ - teren produkcji zwierzęcej

wyznaczony na obszarze wsi: Lubcz. Obejmuje obiekty związane z hodowlą zwierząt, z wyłączeniem możliwości lokalizacji funkcji mieszkaniowej.

- 1) Przeznaczenia terenów:
- a) funkcja dominująca: hodowla zwierząt,
 - b) funkcje uzupełniające: obiekty i urządzenia infrastruktury technicznej,
- 2) Zasady zagospodarowania terenów:
- a) obiekty hodowli zwierząt należy ograniczać do 40 Dużych Jednostek Przeliczeniowych,
 - b) architektura zabudowy nie powinna pogarszać walorów krajobrazowych,
- 3) Podstawowe wskaźniki zagospodarowania i użytkowania terenów:
- a) dopuszcza się realizację zabudowy nie wyższej niż 12 m,
 - b) wskaźniki wielkości powierzchni zabudowy do powierzchni działki lub terenu:
 - minimalny = 0,
 - maksymalny = 0,50,
 - c) wskaźnik powierzchni biologicznie czynnej: do ustalenia na etapie sporządzania miejscowego planu zagospodarowania przestrzennego.

15. ZP - tereny zieleni urządzonej

obejmujące głównie dawne założenia parkowe w Grodkowie i parki wiejskie we wsiach: Gałączyce, Gnojna, Jeszkotle, Jędrzejów, Kobiela, Kopice, Lipowa, Mikołajowa, Osiek Grodkowski, Strzegów, Wierzbnik, Wojsław i Żarów.

- 1) Przeznaczenia terenów:
 - a) funkcje dominujące:
 - zielenią urządzonej (ZP),
 - ogrody działkowe (ZD),
 - b) funkcje uzupełniające:
 - tereny sportu i rekreacji (US),
 - usługi (U), w tym usługi publiczne oraz komercyjne - zakres dopuszczalnych rodzajów działalności do sprecyzowania w planach miejscowych,
 - zabudowa mieszkaniowa jednorodzinna (MN), wielorodzinna (MW), mieszkaniowo-usługowa (MU) lub usługowa (U) w ramach odtworzenia lub zagospodarowania terenów dawnych zabytkowych założeń pałacowo-parkowych,
 - parkingi,
 - drogi publiczne i wewnętrzne,
 - obiekty i urządzenia infrastruktury technicznej i obsługi komunalnej,
- 2) Zasady zagospodarowania terenów:
 - a) odtworzenie dawnej zabudowy i zagospodarowanie terenów dawnych zabytkowych założeń pałacowo-parkowych wyłącznie na warunkach uzgodnionych z właściwą służbą ochrony zabytków,
 - b) w przypadku odtworzenia dawnej zabudowy preferowanymi przeznaczeniami obiektów są: wolnostojące budynki mieszkalne o cechach rezydencji, budynki usług publicznych, sportu i rekreacji, obsługi turystyki, usług ochrony zdrowia i opieki społecznej.

16. ZD - tereny ogrodów działkowych

wyznaczone na obszarze miasta Grodkowa oraz wsi Tarnów Grodkowski i Wójtowice.

- 1) Przeznaczenia terenów:
 - a) funkcje dominujące:
 - ogrody działkowe (ZD),
 - zielenią urządzonej (ZP),
 - b) funkcje uzupełniające:
 - tereny sportu i rekreacji (US),
 - usługi (U), w tym usługi publiczne oraz komercyjne - zakres dopuszczalnych rodzajów działalności do sprecyzowania w planach miejscowych,
 - zabudowa mieszkaniowa (MN),
 - parkingi publiczne,
 - drogi publiczne i wewnętrzne,
 - obiekty i urządzenia infrastruktury technicznej i obsługi komunalnej,
- 2) Zasady zagospodarowania terenów:
 - a) dopuszcza się realizację zabudowy mieszkaniowej jednorodzinnej nie wyższej niż 12 m,
 - b) w nowo realizowanych budynkach mieszkalnych należy stosować dachy o regularnym i symetrycznym układzie połaci dachowych, pokrycie dachów ceramiczne lub z materiałów o fakturze i barwie odpowiadającej pokryciu ceramicznemu, z zastrzeżeniem szczególnych wymagań dla zabudowy lokalizowanej w strefach ochrony konserwatorskiej,
 - c) wskaźniki wielkości powierzchni zabudowy do powierzchni działki lub terenu:
 - minimalny = 0,

- maksymalny = 0,30, z dopuszczeniem określenia indywidualnego wskaźnika na etapie sporządzania miejscowych planów zagospodarowania przestrzennego w zależności od lokalnych uwarunkowań i podziałów geodezyjnych,
- d) wskaźnik powierzchni biologicznie czynnej: do ustalenia na etapie sporządzania miejscowych planów zagospodarowania przestrzennego w zależności od lokalnych uwarunkowań i podziałów geodezyjnych.

17. ZC - tereny cmentarzy

wyznaczone na obszarze miasta Grodkowa oraz wsi: Bąków, Gałączyce, Głębocko, Gnojna, Jaszów, Jędrzejów, Kobiela, Kolnica, Kopice, Lipowa, Młodoszowice, Osiek Grodkowski, Strzegów, Wierzbnik, Więcmierzyce, Wojsław, Żelazna.

Przeznaczenia terenów:

- a) funkcje dominujące:
 - tereny cmentarzy (ZC),
 - zieleń urządzona (ZP),
- b) funkcje uzupełniające:
 - usługi (U) związane z funkcją cmentarzy,
 - parkingi publiczne,
 - obiekty i urządzenia infrastruktury technicznej i obsługi komunalnej.

18. R - tereny rolne

1) Przeznaczenia terenów:

- a) funkcje dominujące: tereny rolne (R).
- b) funkcje uzupełniające:
 - zieleń urządzona (ZP), cmentarze (ZC), ogrody działkowe (ZD), tereny leśne (ZL) i projektowanych dolesień (ZLd),
 - tereny sportu i rekreacji (US),
 - tereny eksploatacji złóż (PG),
 - wody powierzchniowe (WS),
 - drogi publiczne i wewnętrzne,
 - obiekty i urządzenia infrastruktury technicznej i obsługi komunalnej, w tym ujęcia wód podziemnych ze stacjami uzdatniania wody,
 - obiekty i urządzenia służące do produkcji energii odnawialnej o mocy mniejszej niż 100 kW,
 - obiekty i urządzenia służące do produkcji energii odnawialnej o mocy przekraczającej 100 kW na zasadach określonych w rozdz. pt.: „Zasady i kierunki rozwoju infrastruktury technicznej”,

2) Zasady zagospodarowania terenów:

- a) dopuszcza się możliwość rozwoju urbanistycznego wsi, tj. przeznaczenia terenów pod funkcje inne niż rolnicze w strefie do 50 m od granic istniejącej i projektowanej w studium zabudowy (odpowiednio do tych funkcji wyznaczonych na rysunku studium),
- b) dopuszcza się możliwość lokalizacji zabudowy zagrodowej i/lub obsługi produkcji rolnej w gospodarstwach rolnych, hodowlanych lub ogrodniczych, związanej z gospodarstwem rolnym, z wyłączeniem terenów położonych w granicach obszarów potencjalnego zagrożenia powodziowego, obszaru NATURA 2000, obszarów chronionego krajobrazu oraz w zasięgu obszarów rozmieszczenia elektrowni wiatrowych o mocy przekraczającej 100 kW,
- c) dopuszcza się możliwość lokalizacji zabudowy związanej z hodowlą zwierząt o obsadzie większej niż 60 Dużych Jednostek Przeliczeniowych, z wyłączeniem terenów położonych w granicach stref ochrony konserwatorskiej, obszarów potencjalnego zagrożenia

- powodziowego, obszaru NATURA 2000, obszarów chronionego krajobrazu oraz w zasięgu obszarów rozmieszczenia elektrowni wiatrowych o mocy przekraczającej 100 kW,
- d) dopuszcza się możliwość alternatywnego przeznaczenia gruntów rolnych pod zalesienie, cmentarze, zieleń urządzoną lub ogrody działkowe,
 - e) dopuszcza się możliwość poszukiwania i eksploatacji złóż kopalin,
 - f) dopuszcza się lokalizację infrastruktury związanej z melioracjami i ochroną przeciwpowodziową,
 - g) dopuszcza się możliwość lokalizacji napowietrznych i podziemnych sieci i urządzeń infrastruktury technicznej, łączności i telekomunikacji oraz dróg,
 - h) należy w maksymalnym stopniu zachować istniejące zbiorniki wodne oraz kompleksy lasów, zadrzewień i zakrzewień,
 - i) architektura nowo realizowanej zabudowy winna formą architektoniczną nawiązywać do cech lokalnej, historycznej zabudowy oraz nie pogarszać walorów krajobrazowych,
 - j) w przypadku realizacji zabudowy zagrodowej i/lub obsługi produkcji rolnej Inwestor na własny koszt doprowadza do siedliska drogę, wyposaża w niezbędną infrastrukturę techniczną (wodociąg, urządzenia do gromadzenia lub utylizacji ścieków),
- 4) Podstawowe wskaźniki zagospodarowania i użytkowania terenów:
- a) dopuszcza się realizację zabudowy nie wyższej niż 12 m, ograniczenia te nie dotyczą obiektów związanych z urządzeniami technologicznymi i infrastrukturą techniczną oraz budowlami związanymi z produkcją energii ze źródeł odnawialnych,
 - b) w nowo realizowanych budynkach należy stosować dachy o regularnym i symetrycznym układzie połaci dachowych, pokrycie dachów ceramiczne lub z materiałów o fakturze i barwie odpowiadającej pokryciu ceramicznemu,
 - c) w nowo realizowanych budynkach usługowych, obsługi rolnictwa lub produkcji energii ze źródeł odnawialnych dopuszcza się stosowanie dachów płaskich i o nietradycyjnej geometrii i pokryciu dachów na warunkach określonych w przepisach odrębnych m.in. w zakresie ochrony dóbr kultury,
 - d) wskaźniki wielkości powierzchni zabudowy do powierzchni działki lub terenu:
 - minimalny = 0,
 - maksymalny = 0,70, z dopuszczeniem określenia indywidualnego wskaźnika na etapie sporządzania miejscowych planów zagospodarowania przestrzennego w zależności od lokalnych uwarunkowań i podziałów geodezyjnych,
 - e) wskaźnik powierzchni biologicznie czynnej: do ustalenia na etapie sporządzania miejscowych planów zagospodarowania przestrzennego w zależności od lokalnych uwarunkowań i podziałów geodezyjnych.

19. ZL - tereny leśne.

20. ZLd - tereny projektowanych dolesień.

21. WS - tereny wód powierzchniowych.

22. WSp - projektowany zbiornik retencyjny.

23. TIk - tereny infrastruktury technicznej – oczyszczalnia ścieków. Dopuszcza się możliwość alternatywnego zagospodarowania na cele innych urządzeń infrastruktury technicznej lub lokalizacji obiektów produkcyjnych lub usługowych.

24. TIw - tereny infrastruktury technicznej – zaopatrzenie w wodę. Zagospodarowanie terenu zgodnie z warunkami określonymi w decyzji ustanawiającej strefę ochronną oraz zgodnie z Prawem wodnym.

25. T1e - tereny infrastruktury technicznej – tereny urządzeń elektroenergetycznych.

Dopuszcza się możliwość alternatywnego zagospodarowania na cele innych urządzeń infrastruktury technicznej lub lokalizacji obiektów produkcyjnych.

26. T1g - tereny infrastruktury technicznej – tereny urządzeń zaopatrzenia w gaz.

Dopuszcza się możliwość alternatywnego zagospodarowania na cele innych urządzeń infrastruktury technicznej lub lokalizacji obiektów produkcyjnych.

27. KS - tereny obsługi komunikacji.

wyznaczone na obszarze miasta Grodkowa oraz wsi: Kopice, Młodoszowice, Wierzbnik, Zielonkowice.

W strefie tej ustala się lokalizację obiektów i urządzeń związanych z obsługą ruchu i pojazdów samochodowych.

1) Przeznaczenia terenów:

a) funkcje dominujące:

- obiekty obsługi komunikacji,
- stacje paliw,
- parkingi publiczne,

b) funkcje uzupełniające:

- usługi (U),
- zieleń urządzona (ZP),
- drogi publiczne i wewnętrzne,
- obiekty i urządzenia infrastruktury technicznej i obsługi komunalnej,

2) Zasady zagospodarowania terenów:

a) dopuszcza się realizację obiektów o nietradycyjnych formach architektonicznych zastrzeżeniem szczególnych wymagań dla zabudowy lokalizowanej w strefach ochrony konserwatorskiej. Parametry zabudowy do ustalenia w miejscowych planach zagospodarowania przestrzennego, ograniczeniom przed wprowadzaniem nowej zabudowy podlegają tereny położone na obszarach szczególnego zagrożenia powodzią oraz na obszarach wymagających ochrony przed zalaniem do momentu wykonania zabezpieczeń przeciwpowodziowych. Podstawowe wskaźniki zagospodarowania i użytkowania terenów:

a) dopuszcza się realizację zabudowy nie wyższej niż 10 m,

b) wskaźniki wielkości powierzchni zabudowy do powierzchni działki lub terenu:

- minimalny = 0,01,
- maksymalny = 0,80,

c) wskaźnik powierzchni biologicznie czynnej: minimalny = 10%.

28. KK - tereny kolejowe

Na rysunku studium tereny kolejowe zostały oznaczone liniowo (torowiska ze względu na ograniczenia wynikające ze skali rysunku studium) w granicach obrębów: Gola Grodkowska, Lipowa, Nowa Wieś Mała, Przylesie Dolne, Tarnów Grodkowski, Grodków, Półwiosek, Gałączyce, Wójtowice i Sulisław oraz kolorem szarym z oznaczeniem KK na obszarze miasta Grodkowa i wsi Przylesie Dolne. Część wyżej wymienionych terenów kolejowych (w obrębach: Gola Grodkowska, Lipowa, Nowa Wieś Mała, Przylesie Dolne, Tarnów Grodkowski, Grodków i Grodków-Półwiosek) jest terenami zamkniętymi wyznaczonymi decyzją Ministra Infrastruktury nr 45 z 17 grudnia 2009 r. (Dziennik Urzędowy Ministra Infrastruktury z 2010 r., Nr 4, poz. 11, z późn. zm.) w sprawie ustalenia terenów, przez które przebiegają linie kolejowe, jako terenów zamkniętych.

W przypadku wyłączenia poszczególnych działek z funkcji terenów kolejowych dopuszcza się w miejscowych planach zagospodarowania przestrzennego przeznaczenie ich na cele inwestycyjne np. zabudowę mieszkaniową, mieszkaniowo-usługową, usługową, produkcyjną (w tym

bazy składy i magazyny), infrastrukturę techniczną i obsługę komunalną, komunikację, tereny rolne, tereny leśne lub zieleń urządzone.

29. KL - teren lądowiska

Teren lądowiska dla obsługi prywatnych statków powietrznych wyznaczony został w obrębie wsi Gałączyce. Lądowisko związane będzie z obsługą usług realizowanych w Pałacu w Sulisławiu. Realizacja lądowiska zgodnie z wymaganiami Prawa lotniczego w zakresie wyposażenia technicznego i infrastruktury związanej z obsługą ruchu lotniczego.

4. Obszary oraz zasady ochrony środowiska i jego zasobów, ochrony przyrody

Na terenie Gminy Grodków występują następujące prawne formy ochrony przyrody:

- 1) **Rezerwat przyrody „KOKORYCZ”** – powołany rozporządzeniem Wojewody Opolskiego (Dz. Urz. Woj. Opolskiego z dnia 21 stycznia 2000r. Nr 6, poz. 26 oraz z 2007r. Nr 2, poz. 19). W granicach rezerwatu obowiązują zasady, warunki i ograniczenia w zagospodarowaniu terenów wynikające z w/w rozporządzenia Wojewody Opolskiego oraz przepisów odrębnych.
- 2) **Rezerwat przyrody „DEBINA”** - powołany rozporządzeniem Wojewody Opolskiego (Dz. Urz. Woj. Opolskiego z dnia 21 stycznia 2000r. Nr 6, poz. 24 oraz z 2007r. Nr 2, poz. 15). W granicach rezerwatu obowiązują zasady, warunki i ograniczenia w zagospodarowaniu terenów wynikające z ww rozporządzenia Wojewody Opolskiego oraz przepisów odrębnych.
- 3) **Użytek ekologiczny „Kanał Młyński”** - powołany rozporządzeniem Wojewody Opolskiego (Dz. Urz. Woj. Opolskiego z dnia 8 grudnia 2003r. Nr 109, poz. 2304). W granicach użytku obowiązują zasady, warunki i ograniczenia w zagospodarowaniu terenów wynikające z ww rozporządzenia Wojewody Opolskiego oraz przepisów odrębnych.
- 4) **Obszar Chronionego Krajobrazu „Bory Niemodlińskie”** – utworzony uchwałą Wojewódzkiej Rady Narodowej w Opolu nr XXIV/193/88 z dnia 26.05.1988r. (Dz. Urz. Woj. Opolskiego z dnia 17 lipca 1989r. Nr 19, poz. 231). W granicach OCHK obowiązują zasady, warunki i ograniczenia w zagospodarowaniu terenów wynikające z ww rozporządzenia oraz przepisów odrębnych.
- 5) **Projektowane Obszary Chronionego Krajobrazu „Dolina Nysy Kłodzkiej”, „Dolina Grodkowskiej Strugi” i „Dolina Starej Strugi”** – zasady, warunki i ograniczenia w zagospodarowaniu terenów wynikające z ustanowienia ww obszarów będą obowiązujące po ich ustanowieniu w trybie określonym w przepisach odrębnych.
- 6) **Obszar Natura 2000**
Część terenu Gminy Grodków obejmuje obszar Natura 2000 „Opolska Dolina Nysy Kłodzkiej” (kod obszaru PLH160014). Powierzchnia całego obszaru wynosi 1.439,60 ha.
W granicach obszaru specjalnej ochrony NATURA 2000 obowiązują szczególne procedury związane z lokalizacją inwestycji określone w przepisach odrębnych, a w szczególności zakaz podejmowania działań mogących w znaczący sposób pogorszyć stan siedlisk przyrodniczych oraz siedlisk gatunków roślin i zwierząt, a także w znaczący sposób wpłynąć negatywnie na gatunki, dla których ochrony został wyznaczony obszar NATURA 2000.
Na obszarach, na których występują stanowiska gatunków chronionych oraz cenne siedliska przyrodnicze docelowe zagospodarowanie terenów winno uwzględnić ograniczenia w celu zachowania ww stanowisk i siedlisk; w ramach tych ograniczeń dopuszcza się pozostawienie w dotychczasowym, ekstensywnym użytkowaniu wybranych terenów.

5. Zasady zagospodarowania rolniczej przestrzeni produkcyjnej

- 1) Na terenach użytków rolnych dopuszcza się możliwość lokalizacji inwestycji kubaturowych związanych z prowadzoną działalnością rolniczą, w tym: budynków gospodarczych, innych urządzeń i obiektów służących wyłącznie produkcji rolniczej oraz obiektów przetwórstwa rolno-spożywczego, budynków mieszkalnych w zabudowie zagrodowej, z wyłączeniem terenów położonych w granicach stref ochrony konserwatorskiej, obszarów potencjalnego zagrożenia powodziowego, obszaru NATURA 2000 oraz obszarów chronionego krajobrazu oraz w zasięgu stref dopuszczalnej lokalizacji farm wiatrowych.
- 2) Dopuszcza się możliwość lokalizacji zabudowy związanej z hodowlą zwierząt o obsadzie większej niż 60 Dużych Jednostek Przeliczeniowych, z wyłączeniem terenów położonych w granicach stref ochrony konserwatorskiej, obszarów potencjalnego zagrożenia powodziowego, obszaru NATURA 2000, obszarów chronionego krajobrazu oraz w zasięgu stref dopuszczalnej lokalizacji farm wiatrowych.
- 3) W strefie granicznej między terenami przeznaczonymi pod funkcje nierolnicze dopuszcza się możliwość rozwoju urbanistycznego wsi tj. przeznaczenia terenów pod funkcje inne niż rolnicze w strefie do 50 m od granic istniejącej i projektowanej w studium zabudowy (odpowiednio do tych funkcji wyznaczonych na rysunku studium).
- 4) Dopuszcza się możliwość poszukiwania i eksploatacji złóż kopalin.
- 5) Dopuszcza się lokalizację infrastruktury związanej z melioracjami i ochroną przeciwpowodziową.
- 6) Dopuszcza się możliwość lokalizacji napowietrznych i podziemnych sieci i urządzeń infrastruktury technicznej, łączności i telekomunikacji oraz dróg.
- 7) Należy w maksymalnym stopniu zachować istniejące zbiorniki wodne oraz kompleksy lasów, zadrzewień i zakrzewień.
- 8) Dopuszcza się możliwość przeznaczania gruntów rolnych pod cmentarze, zieleni urządzonej lub ogrody działkowe.
- 9) Dopuszcza się zalesianie gruntów rolnych preferując:
 - a) tereny łączące istniejące kompleksy leśne, spełniające funkcje tras migracji zwierząt,
 - b) tereny wzdłuż najważniejszych działów wodnych,
 - c) tereny przylegające do cieków.

6. Zasady i kierunki kształtowania i ochrony środowiska kulturowego

Ze względu na walory kulturowe Gminy Grodków poprzez działania konserwatorskie należy dążyć do zachowania dziedzictwa historycznego gminy oraz do odbudowy i rewaloryzacji zabytków architektury i budownictwa. Wszelkie obiekty i obszary uznane za zabytkowe (tj. wpisane do rejestru zabytków) oraz o walorach zabytkowych (ujęte w wojewódzkiej lub gminnej ewidencji zabytków), ich ekspozycja oraz wszystkie znaleziska, relikty archeologiczne powinny zostać objęte ochroną. Ochrona ta polega na wprowadzeniu określonych wymagań konserwatorskich obowiązujących inwestorów, czego dokonuje się poprzez objęcie ochroną w postaci konserwatorskiej strefy ochrony układów urbanistycznych lub ruralistycznych (tożsamej w ujęciu obiektu lub terenu w wojewódzkiej lub gminnej ewidencji zabytków).

W celu wprowadzenia kompleksowego systemu ochrony dóbr kultury opracowany został „Gminny program opieki nad zabytkami na lata 2010-2013”. Celem programu opieki nad zabytkami jest określenie zasadniczych kierunków działań i zadań na rzecz ochrony i opieki nad zabytkami Gminy Grodków. Cele i priorytety wyznaczone w programie wynikają zarówno z wymagań ustawowych, jak również podporządkowane są głównemu celowi działań samorządu, jakim jest osiągnięcie zrównoważonego rozwoju gminy, prowadzącego do poprawy jakości życia lokalnej społeczności. Podporządkowane jest temu planowanie strategiczne gminy, które łączy problematykę społeczną, gospodarczą i przestrzenną.

W zależności od zakresu ochrony konserwatorskiej na terenie Gminy Grodków określone zostały następujące konserwatorskie strefy ochrony historycznych układów ruralistycznych.

- 1) **strefa „A” ochrony konserwatorskiej**, wyznaczona dla obiektów i zespołów zabytków wpisanych do rejestru zabytków:
 - a) Grodków - Stare Miasto: obejmuje obszar miasta lokacyjnego w granicach układu urbanistycznego wraz z terenami obwarowań miejskich (mury, bramy, dawna fosa-obecnie planty, park) oraz zabudową usytuowaną w linii ulicy podkreślającej zewnętrzną linię obwarowań,
 - b) wsie: Bogdanów, Gałączyce, Gnojna, Jaszów, Jeszkotle, Jędrzejów, Kobiela, Kolnica, Kopice, Lipowa, Lubcz, Młodoszowice, Osiek Grodkowski, Przylesie Dolne, Starowice Dolne, Sulisław, Wierzbnik, Więcmierzyce, Wojśław, Żelazna,w której obowiązują następujące ustalenia i uwarunkowania konserwatorskie
 - należy zachować historyczny układ przestrzenny, tj. rozplanowanie dróg, ulic, placów, cieków i zbiorników wodnych, przebieg linii zabudowy, kompozycję wnętrza urbanistycznych, kompozycję historycznej zieleni, a także poszczególne elementy tego układu np. historyczne nawierzchnie ulic, placów i chodników, bramy i ogrodzenia oraz historyczne obiekty techniczne; ochronie podlegają zasady historycznej parcelacji,
 - należy konserwować zachowane elementy układu przestrzennego, poszczególne obiekty o wartościach zabytkowych należy poddać restauracji i modernizacji technicznej z dostosowaniem obecnej lub projektowanej funkcji do wartości obiektu, a funkcje uciążliwe i degradujące wyeliminować,
 - należy dostosować nową zabudowę do historycznej kompozycji przestrzennej w zakresie sytuacji, skali, bryły i jej formy architektonicznej (podziałów architektonicznych, proporcji powierzchni murów i otworów okiennych i drzwiowych, opracowania elewacji, kolorystyki, stolarki okiennej i drzwiowej) oraz nawiązywać formami współczesnymi i stosowanymi materiałami do lokalnej tradycji budowlanej,
 - nowopowstająca zabudowa powinna powtarzać pierwotną linię zabudowy oraz powinna być kształtowana w oparciu o dostępne materiały ikonograficzne, w nawiązaniu do historycznej zabudowy,

- nowa zabudowa nie może dominować nad zabudową historyczną,
- należy dostosować współczesną funkcję do wartości zabytkowych zespołów budowlanych i jego poszczególnych obiektów, eliminując uciążliwe funkcje – dotyczy również wartościowych kompozycji parkowych, cieków, i zbiorników wodnych o wartościach historycznych,
- należy usunąć obiekty dysharmonizujące oraz tymczasowe, w przypadku inwestycji nowych należy preferować te z nich, które stanowią rozszerzenie lub uzupełnienie już istniejących form zainwestowania terenu, przy założeniu maksymalnego zachowania i utrwalania istniejących relacji oraz pod warunkiem, że nie kolidują one z historycznym charakterem obiektu,
- umieszczanie reklam lub tablic niezwiązanych bezpośrednio z danym obiektem i stanowiących na obiekcie lub obszarze element obcy, jest bezwzględnie zabronione; dopuszczalne jest umiejscawianie szyldów sklepów i zakładów w miejscach na to wyznaczonych, we właściwej nieagresywnej formie,
- należy uporządkować wnętrza zabudowy zabytkowych zespołów budowlanych, należy odtworzyć obiekty według projektów indywidualnych,
- nowe linie elektroenergetyczne oraz telekomunikacyjne należy realizować jako podziemne, kablowe, a istniejące linie napowietrzne należy sukcesywnie kablować,
- wyklucza się możliwość stosowania monolitycznych ogrodzeń betonowych i prefabrykowanych,
- wszelkie zamierzenia i działania inwestycyjne związane z wykonywaniem prac ziemnych wymagają wyprzedzającego przeprowadzenia ratowniczych badań archeologicznych lub archeologiczno-architektonicznych zgodnie z wymogami przepisów odrębnych,
- wszelkie zamierzenia i działania inwestycyjne oraz zagospodarowanie terenów wymagają uzyskania pozwoleń konserwatorskich zgodnie z wymogami przepisów odrębnych,
- inwestor przed uzyskaniem pozwolenia na budowę winien liczyć się z koniecznością wykonania dodatkowych badań lub opracowań studialnych, archeologicznych, architektonicznych, urbanistycznych, stratygraficznych, dendrologicznych, dendrochronologicznych itp. w przypadku postawienia takich wymogów przez odpowiedni urząd ochrony zabytków – zgodnie z wymogami przepisów odrębnych.

2) strefa „B” ochrony konserwatorskiej:

- a) miasto Grodków: obejmuje tereny koncentrycznie przylegające do historycznego układu Starego Miasta, historyczny układ zabudowy dawnych wsi Półwosek i Tarnów Grodkowski, ciągi uliczne: ul. Sienkiewicza, części ul. Wrocławskiej, zespół ośrodka Szkolno-Wychowawczego przy ul. Krakowskiej, zespół obiektów mleczarni przy ul. Warszawskiej, park krajobrazowy z zabytkowym wiatrakiem,
- b) zabytkowe układy przestrzenne we wsiach: Bogdanów, Bąków, Gałączyce, Głębocko, Gnojna, Gola Grodkowska, Jaszów, Jeszkotle, Kobiela, Kolnica, Kopice, Lipowa, Lubcz, Mikołajowa, Młodoszowice, Osiek Grodkowski, Nowa Wieś Mała, Przylesie Dolne, Rogów, Starowice Dolne, Strzegów, Sulisław, Wierzbna, Wierzbnik, Więcmierzyce, Wojsław, Wójtowice, Żarów, Żelazna,

w której obowiązują następujące ustalenia i uwarunkowania konserwatorskie:

- należy zachować i wyeksponować elementy historycznego układu przestrzennego, tj. rozplanowanie dróg, ulic i placów, przebieg linii zabudowy, kompozycję wnętrza urbanistycznych i ruralistycznych, poszczególne obiekty oraz zespoły zabudowy o walorach historycznych, zabudowy, kompozycję historycznej zieleni,
- należy zachować historyczne, kamienne nawierzchnie ulic, placów i chodników,

- obiekty o wartościach zabytkowych należy poddać restauracji i modernizacji technicznej z dostosowaniem obecnej lub projektowanej funkcji do wartości obiektu,
- wszelka działalność inwestycyjna winna uwzględniać istniejące związki przestrzenne i planistyczne,
- obowiązują działania odtworzeniowe i rewaloryzacyjne w odniesieniu do historycznego układu przestrzennego, obiektów zabytkowych znajdujących się w wojewódzkiej i gminnej ewidencji zabytków, przyrodniczych elementów krajobrazu oraz historycznej infrastruktury technicznej i układu komunikacyjnego (z uwzględnieniem wymagań współczesnych przepisów odrębnych w zakresie parametrów sieci zaopatrzenia w wodę, odbioru ścieków, zaopatrzenia w gaz, energię elektryczną i telekomunikacji),
- należy preferować inwestycje, które stanowią rozszerzenie lub uzupełnienie już istniejących form zainwestowania terenu, przy założeniu maksymalnego zachowania i utrwalania istniejących relacji oraz pod warunkiem, że nie kolidują one z historycznym charakterem obiektu i obszaru,
- inwestycje związane z modernizacją, rozbudową, przebudową istniejących obiektów wymagają uwzględnienia warunków kształtowania nowej zabudowy w obszarze strefy ochrony konserwatorskiej oraz zasad zachowania ładu przestrzennego; budynek po rozbudowie powinien tworzyć spójną kompozycję z istniejącą częścią,
- nowa zabudowa winna być zharmonizowana z historyczną kompozycją przestrzenno-architektoniczną w zakresie lokalizacji, rozplanowania, skali, ukształtowania bryły, w tym: podziałów architektonicznych, proporcji powierzchni murów i otworów okiennych i drzwiowych oraz nawiązywać formami współczesnymi i stosowanymi materiałami do lokalnej tradycji budowlanej,
- nowa zabudowa nie może dominować nad zabudową historyczną,
- należy stosować dachy symetryczne: dwuspadowe (w tym naczółkowe), o kącie nachylenia połąci dachowych powyżej 38°, z dopuszczeniem wzbogacenia form dachu przez wprowadzenie świetlików lub lukarn,
- należy stosować historyczny rodzaj pokrycia dachów dachówką w kolorze ceglonym; w obiektach historycznych, które posiadały inny rodzaj pokrycia niż ceramiczne należy stosować pokrycie historyczne właściwe dla danego obiektu,
- kolorystyka obiektów winna uwzględniać historyczne walory otoczenia oraz rozwiązania kolorystyczne występujące w zabudowie historycznej danej miejscowości,
- elewacje należy kształtować w nawiązaniu do rozwiązań stosowanych w budynkach historycznych o zachowanych walorach architektonicznych w zakresie podziałów, detalu, kolorystyki, użytych materiałów elewacyjnych – wymagane elewacje tynkowane lub ceglane,
- ustala się zakaz stosowania elewacji z tworzyw sztucznych typu „sidding”,
- należy dążyć do usunięcia elementów dysharmonizujących, nie spełniających warunków strefy ochrony konserwatorskiej oraz uniemożliwiających ekspozycje wartości obiektów zabytkowych, w uzasadnionych przypadkach dopuszcza się poddanie ich odpowiedniej przebudowie; analogicznie należy postępować z błędnymi nasadzeniami zieleni,
- wyklucza się możliwość stosowania monolitycznych ogrodzeń betonowych i prefabrykowanych; forma, materiał i wysokość ogrodzeń winna nawiązywać do lokalnych, historycznych ogrodzeń stosowanych w danej miejscowości,
- ustala się zakaz lokalizacji dominant architektonicznych o gabarytach kolidujących z krajobrazem kulturowym obszaru,
- dopuszcza się lokalizację silosów, zbiorników na materiały masowe na zapleczu działek, w miejscach osłoniętych zabudową, nieekspozowanych, a wysokość silosów nie powinna przekraczać wysokości historycznych obiektów,

- umieszczanie reklam lub tablic niezwiązanych bezpośrednio z danym obiektem i stanowiących na obiekcie lub obszarze element obcy, jest bezwzględnie zabronione; dopuszczalne jest umieszczanie szyldów sklepów i zakładów w miejscach na to wyznaczonych, we właściwej nieagresywnej formie,
- nowe linie elektroenergetyczne oraz telekomunikacyjne należy realizować jako podziemne, kablowe, a istniejące linie napowietrzne należy sukcesywnie kablować,
- wszelkie zamierzenia i działania inwestycyjne związane z wykonywaniem prac ziemnych wymagają wyprzedzającego przeprowadzenia ratowniczych badań archeologicznych lub archeologiczno-architektonicznych za pozwoleniem konserwatorskim – zgodnie z wymogami przepisów odrębnych,
- wszelkie zamierzenia i działania inwestycyjne oraz zagospodarowanie terenów wymagają uzyskania pozwoleń konserwatorskich zgodnie z wymogami przepisów odrębnych.

3) strefa „K” ochrony krajobrazu kulturowego:

a) miasto Grodków: teren parku krajobrazowego z zabytkowym wiatrakiem,

b) wsie: Osiek Grodkowski i Sulisław,

w której obowiązują następujące ustalenia i uwarunkowania konserwatorskie:

- należy zachować i wyeksponować elementy historycznego układu przestrzennego i kompozycję zieleni,
- nowa zabudowa winna być zharmonizowana z historyczną kompozycją przestrzenną w zakresie rozplanowania, skali, ukształtowania bryły w tym: podziałów architektonicznych, proporcji powierzchni murów i otworów okiennych i drzwiowych, przy założeniu harmonijnego współistnienia elementów kompozycji historycznej i współczesnej oraz nawiązywać formami współczesnymi i stosowanymi materiałami do lokalnej tradycji budowlanej,
- formy zainwestowania należy w maksymalnym stopniu ukierunkować na harmonijne wpisanie w otaczający krajobraz, należy wykluczyć możliwość lokalizacji obiektów wielkogabarytowych oraz inwestycji powodujących znaczne przeobrażenia krajobrazu,
- umieszczanie reklam lub tablic niezwiązanych bezpośrednio z danym obiektem i stanowiących na obiekcie lub obszarze element obcy, jest bezwzględnie zabronione; dopuszczalne jest umieszczanie szyldów sklepów i zakładów w miejscach na to wyznaczonych, we właściwej nieagresywnej formie,
- nowe linie elektroenergetyczne oraz telekomunikacyjne należy realizować jako podziemne, kablowe, a istniejące linie napowietrzne należy sukcesywnie kablować,
- wszelkie zamierzenia i działania inwestycyjne oraz zagospodarowanie terenów wymagają uzyskania pozwoleń konserwatorskich zgodnie z wymogami przepisów odrębnych.

Dla obiektów, zespołów lub obszarów wpisanych do **rejestrz zabytków** (wykaz w części I pt. UWARUNKOWANIA ROZWOJU rozdz. 3) niezależnie od ustaleń wynikających z położenia w zasięgu granic stref ochrony konserwatorskiej, obowiązują następujące ustalenia:

- 1) obowiązuje bezwzględny priorytet wymagań i ustaleń konserwatorskich nad względami wynikającymi z działalności inwestycyjnej,
- 2) wszelkie zamierzenia i działania inwestycyjne oraz zagospodarowanie terenów wymagają uzyskania pozwoleń konserwatorskich zgodnie z wymogami przepisów odrębnych.

Dla obiektów budowlanych ujętych w **wojewódzkiej lub gminnej ewidencji zabytków** (wykaz w części I pt. UWARUNKOWANIA ROZWOJU rozdz. 3), niezależnie od ustaleń wynikających z położenia w zasięgu granic stref ochrony konserwatorskiej, obowiązują następujące ustalenia:

- 1) należy zachować bryłę, kształt i geometrię dachu oraz zastosowane tradycyjne materiały budowlane,
- 2) należy utrzymać, a w przypadku zniszczenia odtworzyć historyczny detal architektoniczny,
- 3) należy zachować kształt, rozmiary i rozmieszczenie otworów okiennych zgodnie z historycznym wizerunkiem budynku; należy utrzymać lub odtworzyć historyczną stolarkę okien i drzwi,
- 4) w przypadku konieczności przebicia nowych otworów okiennych należy je zharmonizować z zabytkową elewacją budynku,
- 5) należy stosować kolorystykę i materiały nawiązujące do tradycyjnych lokalnych rozwiązań, w tym ceramiczne, tynkowe pokrycie ścian zewnętrznych,
- 6) ustala się zakaz stosowania elewacji z tworzyw sztucznych typu „sidding”,
- 7) należy stosować historyczny rodzaj pokrycia dachów dachówką w kolorze ceglonym; w obiektach, które posiadały inny rodzaj pokrycia niż ceramiczne należy stosować pokrycie historyczne właściwe dla danego obiektu,
- 8) elementy elewacyjne instalacji technicznych należy montować z uwzględnieniem wartości zabytkowych obiektu,
- 9) wszelkie zamierzenia i działania inwestycyjne przy obiektach zabytkowych wymagają uzyskania pozwoleń konserwatorskich zgodnie z wymogami przepisów odrębnych.

Dla zabytkowych zespołów kościelnych, niezależnie od ustaleń wynikających z położenia w zasięgu granic stref ochrony konserwatorskiej, określa się dodatkowo następujące ustalenia:

- 1) obowiązuje bezwzględny priorytet wymagań i ustaleń konserwatorskich nad względami wynikającymi z działalności inwestycyjnej;
- 2) nowe inwestycje dopuszcza się wyłącznie jako uzupełnienie już istniejącej formy zainwestowania terenu, przy założeniu maksymalnego zachowania i utrwalenia historycznych relacji oraz pod warunkiem, iż nie kolidują one z historycznym charakterem założenia.

Dla zespołów pałacowo-folwarcznych, dworskich i folwarcznych, razem z parkami, niezależnie od ustaleń wynikających z położenia w zasięgu granic stref ochrony konserwatorskiej, określa się dodatkowo następujące ustalenia:

- 1) obowiązuje bezwzględny priorytet wymagań i ustaleń konserwatorskich nad względami wynikającymi z działalności inwestycyjnej,
- 2) ustala się zakaz wprowadzania przegrodzeń (ogrodzeń, nasadzeń żywopłotów itp.) dzielących optycznie zespół zabudowy historycznej,
- 3) należy dążyć do odtworzenia zniszczonych elementów zespołu zabudowy historycznej,
- 4) nowe inwestycje dopuszcza się wyłącznie jako rozszerzenie i uzupełnienie istniejących form zainwestowania terenu, przy założeniu maksymalnego zachowania i utrwalenia istniejących relacji oraz pod warunkiem, iż nie kolidują one z historycznym charakterem założenia,
- 5) rewaloryzacja parków (odtworzenie dróg i ścieżek, nowe nasadzenia, elementy małej architektury) może odbywać się za pozwoleniem konserwatorskim na podstawie opracowanego projektu rewaloryzacji.

Dla historycznych cmentarzy, powstałych przed 1945r., niezależnie od ustaleń wynikających z położenia w zasięgu granic stref ochrony konserwatorskiej, określa się dodatkowo następujące ustalenia:

- 1) cmentarze nie użytkowane i zamknięte należy zachować jako tereny zielone, pocmentarne;
- 2) teren cmentarza historycznego należy zaznaczyć przez ogrodzenie go w sposób trwały murem, ogrodzeniem metalowym lub żywopłotem;

- 3) na cmentarzach zamkniętych należy zabezpieczyć przed dewastacją zachowane nagrobki, ewentualnie utworzyć dla nich lapidaria lub zachować w inny sposób uzgodniony z konserwatorem zabytków;
- 4) należy uwzględnić możliwość wprowadzenia ograniczeń zabudowy na terenach przylegających do historycznych cmentarzy.

Dla historycznych urządzeń technicznych oraz dzieł inżynieryjnych (lub ich zespołów) niezależnie od ustaleń wynikających z położenia w zasięgu granic stref ochrony konserwatorskiej, określa się dodatkowo następujące ustalenia:

- 1) należy zachować ww urządzenia i obiekty wraz z najbliższym otoczeniem;
- 2) wszelkie zamierzenia i działania inwestycyjne na ww urządzeniach i obiektach wraz z najbliższym otoczeniem wymagają uzyskania pozwoleń konserwatorskich zgodnie z wymogami przepisów odrębnych.

Dla zabytkowych układów zieleni, w tym w szczególności dla: założeń zieleni komponowanej (parki, ogrody, skwery i zieleńce ukształtowane przez człowieka), cmentarzy powstałych przed 1945 r., szpalerów, alej oraz pojedynczych drzew pomnikowych, niezależnie od ustaleń wynikających z położenia w zasięgu granic stref ochrony konserwatorskiej, określa się dodatkowo następujące ustalenia:

- 1) należy dążyć do ich zachowania lub scalenia w granicach historycznych,
- 2) należy zachować ich funkcje zieleni, z dopuszczeniem rekreacji,
- 3) założenia należy uporządkować, wskazana jest ich rewaloryzacja,
- 4) w przypadku szpalerów drzew i alei należy sukcesywnie usuwać chore drzewa i uzupełniać nasadzeniami właściwych gatunków,
- 5) rewaloryzacja zabytkowych układów zieleni może odbywać się za pozwoleniem konserwatorskim na podstawie opracowanego projektu rewaloryzacji,
- 6) wszelkie zamierzenia i działania inwestycyjne wymagają uzyskania pozwoleń konserwatorskich zgodnie z wymogami przepisów odrębnych.

Strefa obserwacji archeologicznej „OW”, wyznaczona dla miejscowości o metryce średniowiecznej, potwierdzonej historycznie:

- 1) miasto Grodków: obejmuje tereny historycznego układu Starego Miasta oraz historyczny układ zabudowy wsi Tarnów Grodkowski,
- 2) wsie: Bogdanów, Bąków, Jaszów, Kolnica, Kopice, Lipowa, Lubcz, Młodoszowice, Przylesie Dolne, Starowice Dolne, Wierzbnik, Więcmierzyce, Wojsław, Żelazna,

w której wszelkie zamierzenia i działania inwestycyjne związane z wykonywaniem prac ziemnych wymagają uzyskania pozwoleń konserwatorskich zgodnie z wymogami przepisów odrębnych.

Strefa „W” ochrony archeologicznej dla stanowisk archeologicznych o własnej formie terenowej, wyznaczona dla stanowisk archeologicznych wpisanych do rejestru zabytków, w której obowiązuje:

- 1) bezwzględny priorytet wymagań i ustaleń konserwatorskich nad względami wynikającymi z działalności inwestycyjnej,
- 2) nowe zagospodarowanie dopuszcza się wyłącznie jako uzupełnienie już istniejącej formy zainwestowania terenu, przy założeniu maksymalnego zachowania i utrwalania historycznych relacji oraz pod warunkiem, że nie koliduje ono z historycznym charakterem założenia,
- 3) wszelkie zamierzenia i działania inwestycyjne wymagają uzyskania pozwoleń konserwatorskich zgodnie z wymogami przepisów odrębnych.

Strefa ochrony konserwatorskiej stanowisk archeologicznych wraz z ich bezpośrednim otoczeniem, w której obowiązuje:

- 1) wszelkie zamierzenia i działania inwestycyjne związane z pracami ziemnymi oraz zalesianie terenu wymagają uzyskania pozwoleń konserwatorskich zgodnie z wymogami przepisów odrębnych,
- 2) wykaz oznaczonych na rysunku studium oraz znajdujących się w tekście studium stanowisk archeologicznych podlega sukcesywnej weryfikacji i uzupełnianiu; wpis, zmiana zasięgu lub skreślenie z wykazu stanowisk archeologicznych powoduje odpowiednio zastosowanie lub odstąpienie od zasad określonych w niniejszym studium.

Racjonalne gospodarowanie materialnymi zasobami środowiska kulturowego na terenie Gminy Grodków winno kierować się następującymi zasadami :

- dawne zespoły pałacowo-folwarczno-parkowe opuszczone lub użytkowane w sposób nieprawidłowy należy adaptować do funkcji niekolidujących z ich pierwotnym przeznaczeniem np. na cele mieszkaniowe rezydencjonalne, usługowe (hotelowe, rekreacyjne, kulturalne, ochrony zdrowia i opieki społecznej),
- należy wykorzystywać i eksponować w adaptowanych lub projektowanych układach przestrzennych dominanty architektoniczne i krajobrazowe, a także dążyć do odtwarzania dominant zniszczonych,
- należy przeciwdziałać parcelacji założeń pałacowo-folwarczno-parkowych oraz nie dopuszczać (w miarę możliwości) do oddzielania ich od związanego z nimi areału gruntów, ogrodów oraz terenów zieleni kształtowanej (parków, alei, szpalerów),
- należy preferować w adaptowanej lub nowo realizowanej zabudowie tradycyjne w tym regionie formy architektoniczne, stosowane zdobnictwo, kształty i pokrycie dachów, podziały otworów okiennych oraz miejscowe materiały budowlane (cegła, kamień, drewno).

Ze względu na występujące na terenie Gminy Grodków zwarte układy urbanistyczne, oparte na regularnej, rytmicznej, historycznie ukształtowanej zabudowie, tworzącej wraz z dominantami i pojedynczymi obiektami zabytkowymi wpisanymi do rejestru zabytków i gminnej ewidencji zabytków charakterystyczne sylwety, należy opracować studium widokowo-krajobrazowe obszaru gminy z uwzględnieniem rzeźby terenu i historycznych sylwet okolicznych wsi, ze wskazaniem miejsc niekolizyjnych z obszarami o wartościach zabytkowych.

7. Zasady i kierunki rozwoju układu komunikacyjnego

1. Komunikacja drogowa

Do najważniejszych zadań w okresie kierunkowym na terenie Gminy Grodków zaliczyć należy:

- 1) Modernizację drogi wojewódzkiej nr 401 relacji Brzeg-węzeł autostradowy „Przylesie”-Grodków-Pakosławice do pełnych parametrów klasy technicznej G (główna) wraz z budową obwodnic miejscowości Kolnica i Nowa Wieś Mała,
- 2) Modernizację drogi wojewódzkiej nr 378 relacji Biedzychów-Grodków do pełnych parametrów klasy technicznej Z (zbiorczej) wraz z budową obwodnicy miejscowości Gnojna,
- 3) Modernizację drogi wojewódzkiej nr 385 relacji Granica Państwa-Tłumaczów-Wolibórz-Ząbkowice Śl.-Ziębice-Grodków-Jacowice do pełnych parametrów klasy technicznej Z (zbiorczej) wraz z budową obwodnic miejscowości Kopice, Wójtowice, Wierzbna i Gierów.

W studium uwzględniono również modernizację drogi wojewódzkiej nr 378 relacji Biedzychów-Grodków oraz budowę obwodnicy Zielonkowic, która nie jest zapisana w Planie Zagospodarowania Przestrzennego Województwa Opolskiego uchwalonego w 2010r.

Obsługa terenów przyległych do drogi klasy głównej (G) winna następować przez skrzyżowania główne. Bezpośredni dostęp do drogi z terenów przylegających będzie ograniczony (z wyjątkiem obiektów obsługi podróżnych na warunkach uzgodnionych z zarządcą drogi), obsługę terenów należy zorganizować w oparciu o drogi równoległe włączone do układu lokalnego, a za jego pośrednictwem przez skrzyżowania główne do drogi wojewódzkiej nr 401.

Pozostałe drogi publiczne: powiatowe i gminne, o funkcjach i parametrach dróg zbiorczych i lokalnych (Z i L) wymagają działań modernizacyjnych w miarę możliwości finansowych ich zarządców. Do szczególnie istotnych zadań w tym zakresie należy podnoszenie parametrów dróg do odpowiednich klas technicznych przez poszerzanie jezdni, utwardzanie poboczy, korekty geometrii zakrętów.

Drogi gminne o parametrach dróg lokalnych i dojazdowych (L i D) łączące poszczególne miejscowości wymagają bieżącej konserwacji oraz w miarę możliwości działań modernizacyjnych.

Linie rozgraniczające istniejących i projektowanych odcinków dróg publicznych winny osiągać co najmniej minimalne szerokości określone w obowiązujących przepisach ustawy o drogach publicznych, wynikające z ich docelowych funkcji.

W szczególnych przypadkach, zwłaszcza wśród istniejącego zainwestowania na terenie poszczególnych wsi Gminy Grodków oraz w miejscach o trudnych warunkach terenowych, dopuszcza się zmniejszanie minimalnych szerokości linii rozgraniczających dróg po przeanalizowaniu możliwości realizacji poszczególnych elementów zagospodarowania związanego z funkcją drogi oraz z projektowanymi urządzeniami infrastruktury technicznej, warunków etapowego i docelowego odwodnienia drogi, sposobu rozwiązań wysokościowych, wpływu istniejącego wartościowego zadrzewienia oraz po określeniu podstawowych uwarunkowań hydrogeologicznych i geotechnicznych (np. nośności gruntów).

Przebieg oznaczonych na rysunku pt. „Kierunki rozwoju przestrzennego” projektowanych odcinków dróg publicznych ze względu na skalę mapy topograficznej i brak powiązania z ewidencją gruntów jest orientacyjny, do doprecyzowania w miejscowych planach zagospodarowania przestrzennego lub na etapie decyzji lokalizacyjnych, wydawanych zgodnie z przepisami odrębnymi.

2. Obsługa komunikacji

Rozwój obsługi komunikacji zapewnią wyznaczone w studium tereny usług oraz aktywności gospodarczej.

Wsie Gminy Grodków obsługiwane są systemem zbiorowej komunikacji autobusowej, zakłada się utrzymanie sieci przystanków oraz dworca w Grodkowie.

3. Komunikacja kolejowa

Przez teren Gminy Grodków przebiega drugorzędna linia kolejowa nr 288 relacji Nysa–Brzeg. Linia ta, po okresie zawieszenia, została w grudniu 2008r. reaktywowana. Docelowo przewiduje się modernizację linii nr 288. Linia prowadzi ruch pasażerski (szynobusy) i towarowy.

Druga linia kolejowa, nr 321 relacji Grodków–Przeworno–Głęboka jest obecnie linią nieeksploatowaną. Linia ta została wyłączona z wykazu terenów zamkniętych wyznaczonych decyzją Ministra Infrastruktury nr 45 z 17 grudnia 2009r. (Dz. Urz. Ministra Infrastruktury z 2009r. Nr 14, poz. 51, z późn. zm.).

W odniesieniu likwidowanych odcinków torowisk kolejowych występujących na terenie Gminy Grodków należy w opracowywanych miejscowych planach zagospodarowania przestrzennego, przeznaczyć je na cele inwestycyjne np. zabudowę mieszkaniową, mieszkaniowo-usługową, usługową, produkcyjną (w tym bazy, składy i magazyny), infrastrukturę techniczną i obsługę komunalną, komunikację, tereny rolne, tereny leśne lub zieleń urządzoną.

4. Ścieżki rowerowe

Z uwagi na walory przyrodnicze i krajoznawcze Gminy Grodków oraz usytuowanie w regionie o interesujących walorach turystyczno-przyrodniczych, a także w celu usprawnienia i zabezpieczenia ruchu lokalnego między poszczególnymi miejscowościami proponuje się realizację ścieżek rowerowych biegnących wzdłuż dróg oraz przez tereny rolno-leśne, drogami gruntowymi. Wzdłuż dróg o największym natężeniu ruchu, szczególnie wzdłuż drogi wojewódzkiej nr 401, ścieżki rowerowe należy realizować jako odrębne, oddzielone od pasów ruchu.

8. Zasady i kierunki rozwoju infrastruktury technicznej

Ustalenia studium nie określają rozwiązań technicznych elementów systemów inżynierskiego wyposażenia gminy. Podejmowane w tym zakresie inwestycje należy poprzedzić specjalistycznymi, branżowymi dokumentacjami technicznymi, dla których ustalenia studium należy traktować jako warunki wyjściowe.

1. Zaopatrzenie w wodę

Odbiorcy na terenie miasta i gminy Grodków są zaopatrywani w wodę za pomocą sieci wodociągowej zasilanej z ujęć wody zlokalizowanych na terenie gminy oraz w ograniczonym zakresie z ujęć zewnętrznych, pozagminnych. Funkcję zbiorowego zaopatrzenia w wodę w imieniu gminy realizuje firma „GRODWiK” Sp. z o.o. z siedzibą w Tarnowie Grodkowskim.

Woda na potrzeby mieszkańców pobierana jest z 4 ujęć wody w miejscowościach: Gnojna, Grodków, Strzegów i Wójtowice, przy których funkcjonują Stacje Uzdatniania Wody.

Od 2006r. 100% miejscowości na terenie Gminy Grodków jest wyposażonych w sieć wodociągową.

Ujęcia wody posiadają zatwierdzone strefy ochrony sanitarnej bezpośredniej (w granicach ogrodzeń). Ujęcie wody dla SUW Grodków czeka na decyzję zatwierdzającą granicę strefy ochrony pośredniej (25-letni okres spływu wód podziemnych w kierunku ujęcia) z RZGW Wrocław (dokumenty złożono w kwietniu 2012r.).

W najbliższych latach przewiduje się następujące działania w zakresie infrastruktury komunalnej związanej z zaopatrzeniem w wodę:

- 1) modernizacja Stacji Uzdatniania Wody w Wójtowicach,
- 2) poszukiwanie nowych źródeł wody na terenie ujęcia wody w Grodkowie w celu zapewnienia bezpieczeństwa dostawy wody,

- 3) modernizacja i rozbudowa istniejących sieci w celu zaopatrzenia terenów planowanej zabudowy.

2. Gospodarka ściekowa

2.1 Kanalizacja sanitarna

Wyposażenie Gminy Grodków w sieć kanalizacyjną odbiega od stopnia jej zwodociągowania. Szacuje się, że tylko około 64% (na koniec 2012r.) mieszkańców gminy korzysta z kanalizacji sieciowej, przy czym zaledwie około 56% miejscowości Gminy Grodków jest skanalizowanych. Miejscowości skanalizowane to: Grodków, Gnojna, Tarnów Grodkowski, Lubcz, Wojsław, Polana, Jeszkotle, Kolnica, Młodoszowice, Baków, Wierzbnik, Przylesie Dolne, Lipowa, Gola Grodkowska, Nowa Wieś Mała, Wójtowice, Jędrzejów, Starowice Dolne, Strzegów i Żelazna. Szacuje się, że łącznie 12.646 osób (w tym w Grodkowie 8.818 osób, tj. 99%, a z terenów wiejskich 3.828 osób, tj. 35%) korzysta ze zbiorowego, zorganizowanego odprowadzania ścieków. Łączna długość sieci kanalizacyjnej (ogólnospławnej i sanitarnej) wynosi około 138,5 km. Ścieki komunalne z obszarów skanalizowanych odprowadzane są do istniejącej oczyszczalni ścieków w Tarnowie Grodkowskim. Ścieki ze szczelnych bezodpływowych zbiorników na nieczystości płynne (szamb) wywożone są do punktu zlewnego w oczyszczalni ścieków w Tarnowie Grodkowskim. Odbiornikiem ścieków oczyszczonych jest Struga Grodkowska.

W najbliższych latach przewiduje się następujące działania w zakresie infrastruktury komunalnej związanej z urządzeniami kanalizacyjnymi:

- 1) modernizacja i rozbudowa oczyszczalni ścieków w Tarnowie Grodkowskim oraz budowa kanalizacji sanitarnej w Gminie Grodków,
- 2) budowa kanalizacji sanitarnej wraz z przyłączami w 5 miejscowościach: Kopice, Więcmierzycze, Osiek Grodkowski, Głębocko i Sulisław wraz z przerzutem do oczyszczalni ścieków w Tarnowie Grodkowskim,
- 3) docelowo uporządkowanie systemu kanalizacji deszczowej w ciągach dróg publicznych w celu ustalenia właściciela, stanu technicznego, inwentaryzacji urządzeń, itd.,
- 4) rozdział kanalizacji ogólnospławnej w mieście w celu dalszej eliminacji nadmiaru wód opadowych dopływających do oczyszczalni ścieków w Tarnowie Grodkowskim,
- 5) modernizacja i rozbudowa istniejących sieci w celu odbioru ścieków z terenów planowanej zabudowy,
- 6) sporządzenie komputerowej bazy danych w zakresie lokalizacji wszelkich mediów na terenie Gminy Grodków w celu stworzenia jednolitej informacji o infrastrukturze komunalnej.

2.2 Ścieki przemysłowe

W zakresie zagospodarowania ścieków przemysłowych należy dążyć do ich unieszkodliwiania na terenie własnym inwestora i w miarę możliwości do stosowania obiegu zamkniętego procesów produkcyjnych. Oczyszczanie ścieków przemysłowych odbywać się będzie poprzez system lokalnych oczyszczalni usytuowanych w miejscach powstawania takich zanieczyszczeń (zakłady produkcyjne). Dopuszcza się budowę grawitacyjnych i tłocznych kolektorów kanalizacji, przepompowni ścieków, oczyszczalni ścieków oraz innych urządzeń związanych z gospodarką ściekami przemysłowymi.

2.3 Wody opadowe i roztopowe

W zakresie zagospodarowania wód opadowych i roztopowych dopuszcza się możliwość budowy sieci kanalizacji deszczowej z odprowadzeniem wód deszczowych do naturalnych odbiorników (cieków wodnych) po ich podczyszczeniu. Cieki te powinny być systematycznie konserwowane i modernizowane przez ich oczyszczanie i wzmacnianie skarp. W ramach potrzeb istniejący układ cieków wodnych może być rozbudowywany.

Jako odbiorniki wód opadowych i roztopowych z terenów sąsiadujących o innych funkcjach, nie mogą być wykorzystywane:

- a) rowy odwadniające drogi kołowe,
- b) rowy odwadniające tereny kolejowe.

Dopuszcza się przebudowę, zarurowanie lub wykonywanie nowych odcinków urządzeń melioracji wodnych.

3. Gospodarka odpadami

Zgodnie z opracowaną w 2009r. aktualizacją „Planu gospodarki odpadami dla Gminy Grodków na lata 2009-2012 z perspektywą na lata 2013-2016”, przewiduje się dostosowanie systemu zbierania i odbioru odpadów do rozwiązań technologicznych przyjętych w Regionalnym Centrum Gospodarki Odpadami (RCGO) w ramach Południowo-Zachodniego Regionu Gospodarki Odpadami z ośrodkiem wiodącym w Nysie.

Przewiduje się na terenie Gminy Grodków selektywne zbieranie odpadów posegregowanych w podziale na: tworzywa sztuczne, papier, szkło. System odbioru odpadów powinien obejmować 100% mieszkańców gminy.

W sąsiedztwie zwartej zabudowy mieszkaniowej oraz usługowej na terenie miasta Grodków oraz pozostałych wsi powinny być ustawione pojemniki na szkło, makulaturę, tworzywa sztuczne.

Na terenach wiejskiej zabudowy rozproszonej, ze względu na większą efektywność, sugeruje się zbiórkę odpadów w systemie workowym („u źródła”).

W punktach wytwarzania znacznych ilości odpadów biodegradowalnych (zakłady usługowe lub produkcyjne) powinno być prowadzone ich selektywne zbieranie.

Zaleca się stosowanie następujących systemów organizacyjnych:

- a) punkty zbierania odpadów niebezpiecznych (PZON), przyjmujące odpady od indywidualnych dostawców nieodpłatnie,
- b) mobilne punkty zbierania odpadów niebezpiecznych (MPZON), objeżdżające w wyznaczonym czasie określony obszar,
- c) objazdowe zbieranie wybranych odpadów w określonych i ogłaszanych terminach (np. odpady wielkogabarytowe),
- d) zbieranie przez sieć handlową różnych odpadów niebezpiecznych,
- e) odbieranie odpadów budowlanych – jako „usługa na telefon”,
- f) rozwój metod zagospodarowania odpadów ulegających biodegradacji poprzez wdrażanie do stosowania przydomowych kompostowników.

4. Zaopatrzenie w gaz

Na terenie Gminy Grodków znajdują się gazowe sieci przesyłowe oraz dystrybucyjne oraz obiekty z nimi związane. Przez teren gminy przebiegają następujące sieci przesyłowe:

- 1) gazociąg wysokiego ciśnienia DN 200 PN 4,0 MPa relacji Lewin Brzeski - Nysa,
- 2) gazociąg wysokiego ciśnienia DN 80 PN 4,0 MPa relacji Lewin Brzeski - Nysa - odgałęzienie do Grodkowa,
- 3) gazociąg wysokiego ciśnienia DN 50 PN 4,0 MPa relacji Lewin Brzeski – Nysa - odgałęzienie do SRP I° Grodków (ul. Żeromskiego).

Na terenie miasta Grodków znajdują się ponadto obiekty systemu przesyłowego: stacje redukcyjno-pomiarowe (SRP):

- 1) SRP I° Grodków, ul. Żeromskiego, $Q=1.600 \text{ nm}^3/\text{h}$,
- 2) SRP I° Grodków, ul. Warszawska, $Q=1.600 \text{ nm}^3/\text{h}$.

Sieci i obiekty przesyłu gazu zarządzane są przez Operatora Gazociągów Przesyłowych GAZ-SYSTEM, Oddział w Świerklanach.

Gaz na terenie Gminy Grodków rozdzielany jest za pomocą dystrybucyjnych sieci gazowych eksploatowanych przez Górnośląską Spółkę Gazownictwa w Zabrzu, Oddział Zakład Gazowniczy w Opolu.

Na terenie gminy znajduje się ok. 21,2 km dystrybucyjnej sieci gazowej (według stanu na 31.12.2012r.) w tym:

- sieci niskiego ciśnienia 17,5 km,
- sieci średniego ciśnienia 3,7 km.

Praktycznie zgazyfikowane jest tylko częściowo miasto Grodków. Sieci dystrybucyjne w miarę potrzeb są rozbudowywane.

Operator systemu przesyłowego przewiduje docelowo modernizację gazociągu wysokiego ciśnienia DN 200 PN 4,0MPa relacji Lewin Brzeski–Nysa do osiągnięcia parametrów DN 300 PN 6,3 MPa.

W związku z możliwością zbliżenia planowanej zabudowy do gazociągów przesyłowych i dystrybucyjnych należy zachować strefy kontrolowane zgodnie z wymogami przepisów odrębnych.

Zaopatrzenie w gaz ziemny istniejącej i planowanej zabudowy powinno być poprzedzone analizą, z której wynikać będzie zasadność realizacji inwestycji (uzyskanie opłacalnych wskaźników ekonomicznych).

Realizacja sieci gazowej, po stwierdzeniu opłacalności inwestowania, wymaga uzyskania technicznych warunków przyłączenia i podpisania umowy przyłączeniowej zgodnie z wymogami przepisów odrębnych.

Na terenie całej gminy, w tym na terenach projektowanej zabudowy mieszkaniowej zlokalizowanej poza zasięgiem istniejącej obecnie sieci gazowej dopuszcza się korzystanie z indywidualnych instalacji i zbiorników w gaz płynny.

5. Zaopatrzenie w energię elektryczną

Na terenie Gminy Grodków znajdują się następujące sieci i urządzenia elektroenergetyczne:

- 1) Elektroenergetyczne linie napowietrzne 110 kV relacji GPZ Gracze – GPZ Grodków oraz GPZ Grodków – GPZ Hajduki,
- 2) GPZ Grodków (Główny Punkt Zasilania) - stacja 110/15 kV,
- 3) Rozdzielnia sieciowa 15 kV na terenie oczyszczalni ścieków w Grodkowie.

Ogólny stan techniczny sieci elektroenergetycznej na terenie Gminy Grodków jest dobry.

W najbliższych latach na terenie Gminy Grodków planuje się:

- 1) Budowę dwutorowej, napowietrznej linii elektroenergetycznej 400 kV relacji Dobrzeń-Pasikurowice/Wrocław w celu powiązania istniejącej linii 400 kV Pasikurowice-Wrocław ze stacją elektroenergetyczną Dobrzeń oraz elektrownią w Dobrzeniu koło Opolą,
- 2) Rozbudowę rozdzielni 110kV GPZ Grodków,
- 3) Modernizację napowietrznej linii elektroenergetycznej 110 kV Grodków-Gracze,
- 4) Modernizację napowietrznej linii elektroenergetycznej 15 kV relacji GPZ Grodków-RS Chróstina, odc. Gnojna-Zielonkowice, odc. Kolnica-łącznik Ł-051, odc. Strzegów-Gierów, odc. Wierzbna-Gierów oraz linii Grodków-Przylesie, odc. odgałęzienie Osiek Grodkowski,
- 5) Przebudowę sieci 0,4 kV w miejscowości Bąków,
- 6) Sukcesywną wymianę przewodów gołych na izolowane w liniach napowietrznych 0,4 kV,
- 7) Modernizację RS 15 kV Chróstina,
- 8) Dla poprawy warunków napięciowych u istniejących odbiorców - budowę stacji transformatorowych 15/0,4 kV wraz z powiązaniem po stronie 15 kV oraz 0,4 kV w następujących miejscowościach: Bąków, Gnojna, Gałaczyce, Gierów, Głębocko, Jeszkotle, Jędrzejów,

Kobiela, Kolnica, Kopice, Lipowa, Nowa Wieś Mała, Przylesie Dolne, Strzegów, Więcmieczyce,

- 9) W przypadku lokalizacji turbin elektrowni wiatrowych w sąsiedztwie napowietrznych linii elektroenergetycznych należy zachować jako minimalne następujące odległości turbin od skrajnych przewodów linii:
- a) 400 kV i 110 kV odległość będąca sumą wysokości masztu, promienia wirnika oraz odcinka 15 m,
 - b) 15 kV o odległość będąca sumą średnicy wirnika oraz odcinka 10 m.

Kierunki rozwoju Gminy Grodków określone w studium zarówno w warstwie komercyjnej (usługi, przemysł i produkcja) jak i w indywidualnej (mieszkalnictwo) spowodują niewątpliwie wzrost zapotrzebowania na media. Potencjalny wzrost jest efektem wyznaczenia nowych obszarów pod aktywność gospodarczą oraz wzrostu, w stosunku do istniejącej zabudowy, wielkości terenów przeznaczonych pod budownictwo mieszkaniowe.

W zależności od potrzeb dopuszcza się budowę i rozbudowę sieci i urządzeń infrastruktury technicznej o innych lokalizacjach i przebiegach niż zapisane w studium.

Wzdłuż napowietrznych linii elektroenergetycznych 400 kV i 110 kV należy ustalić pasy technologiczne (np. strefy ograniczeń zabudowy i zagospodarowania terenów w miejscowych planach zagospodarowania przestrzennego lub strefy ograniczonego użytkowania w trybie określonym w przepisach odrębnych) o szerokościach uzgodnionych z operatorami. Zaleca się stosowanie pasów technologicznych o szerokościach:

- a) po 35 metrów po obu stronach mierząc od osi linii 400 kV,
- b) po 15 metrów po obu stronach mierząc od osi linii 110 kV,
- c) po 5 metrów po obu stronach mierząc od osi linii 15 kV.

W pasach technologicznych należy ustalić ograniczenia polegające na:

- a) zakazie lokalizacji nowych obiektów budowlanych przeznaczonych na stały pobyt ludzi,
- b) zakazie lokalizacji budowli zawierających materiały niebezpieczne pożarowo, stacji paliw i stref zagrożonych wybuchem,
- c) ograniczeniu możliwości tworzenia hałd, nasypów oraz sadzenia roślinności wysokiej (drzew) i zalesień pod linią.

W przypadku ustanowienia, zgodnie z przepisami o ochronie środowiska, obszarów organicznego użytkowania, ich ustalenia należy uwzględniać przy opracowywaniu planów miejscowych oraz innych dokumentów planistycznych.

6. Telekomunikacja

Na terenie Gminy Grodków znajduje się 21 obiektów central telekomunikacyjnych, obsługiwanych przez system cyfrowy z transmisją odbywającą się przez kablowe linie światłowodowe oraz miedzianą sieć lokalną. Prowadzone są prace polegające na wymianie napowietrznych linii słupowych na linie kablowe.

Na terenie gminy znajdują się ponadto stacje bazowe głównych sieci telefonii komórkowych, zlokalizowane w Grodkowie (5 przekaźników), Wierzbniku (1 przekaźnik) oraz w Strzegowie (1 przekaźnik).

Przewiduje się dalszy rozwój telekomunikacyjnej sieci kablowej, w tym sieci zapewniającej szerokopasmowy dostęp do internetu. Dopuszcza się również rozwój bezprzewodowej łączności i telekomunikacji, w tym bezprzewodowego dostępu do internetu.

7. Gospodarka ciepła

Na terenie Gminy Grodków występuje system ciepłowniczy zaopatrujący w ciepło miasto Grodków, obsługiwany przez Energetykę Ciepłą Opolszczyzny S.A. obejmujący:

- 1) ciepłownię o mocy zainstalowanej 11,6 MW (ul. Morcinka 35),

- 2) sieci ciepłownicze o łącznej długości ok. 3,8 km,
- 3) 30 węzłów ciepłowniczych pokrywających zapotrzebowanie na ciepło ok. 10,5 MW.

Całkowite zapotrzebowanie mocy ciepłej pokrywanej przez ciepłownię wynosi ok. 10,5 MW, w tym ogrzewanie pomieszczeń ok. 9,35 MW oraz przygotowanie ciepłej wody użytkowej 1,15 MW.

Głównym nośnikiem energii na cele grzewcze oraz przemysłowe są paliwa stałe - węgiel i miał (kotłownia centralna i małe, lokalne kotłownie). Wśród kotłowni lokalnych zaopatrujących w ciepło wielorodzinne budynki mieszkalne, obiekty użyteczności publicznej, zabudowę mieszkaniową z rejonu śródmieścia oraz odbiorców indywidualnych znajdują się również opalane gazem.

Mieszkańcy pozostałych miejscowości Gminy Grodków ogrzewają budynki mieszkalne za pomocą indywidualnych kotłowni zasilanych paliwem stałym (koks, węgiel), występują również kotłownie olejowe lub na gaz płynny (z indywidualnych zbiorników).

Obecny zorganizowany system ciepłowniczy w mieście Grodków posiada rezerwy zarówno w źródle ciepła, jak i w systemie przesyłowym (ok. 2,2 MW).

Analiza możliwości rynku paliw oraz tendencje wzrostu cen gazu i oleju opałowego w odniesieniu do cen miału węglowego, pozwalają przyjąć, że w przypadku systemów ciepłowniczych o rozmiarach podobnych do systemu grodkowskiego podstawowym paliwem używanym w ciepłowniach będzie miał węglowy.

W perspektywie najbliższych lat miejski system ciepłowniczy miasta Grodków powinien być w dalszym ciągu oparty o ten rodzaj paliwa i eksploatowany przez okres uzasadniony względami ekonomicznymi i technicznymi. Tylko w przypadku obiektów znacznie oddalonych od systemu ciepłowniczego należy dokonywać modernizacji istniejących kotłowni opalanych paliwem węglowym na kotłownie węglowe retortowe lub opalane paliwami gazowymi.

Z punktu widzenia ekologicznego istniejąca ciepłownia przy ul. Morcinka 35 jest mniej uciążliwa dla środowiska niż rozproszone źródła na paliwo stałe.

Należy dążyć do utrzymania dotychczasowych odbiorców zasilanych z miejskiego systemu ciepłowniczego, a jednocześnie prowadzić działania polegające na dociążeniu istniejącego systemu poprzez przyłączanie kolejnych odbiorów. W chwili obecnej istnieją techniczne możliwości pokrycia dodatkowych potrzeb ciepłych z istniejącej infrastruktury miejskiego systemu ciepłowniczego poprzez budowę nowych przyłączy i węzłów. Podłączenia te powinny być uwarunkowane możliwościami technicznymi oraz poprzedzane każdorazowo rachunkiem ekonomicznym.

8. Odnawialne źródła energii

Odnawialne źródła energii stanowią alternatywę dla tradycyjnych pierwotnych nieodnawialnych nośników energii (paliw kopalnych). Ich zasoby uzupełniają się w naturalnych procesach, co praktycznie pozwala traktować je jako niewyczerpalne. Ponadto pozyskiwanie energii z tych źródeł jest, w porównaniu do źródeł tradycyjnych (kopalnych), bardziej przyjazne środowisku naturalnemu. Wykorzystywanie odnawialnych źródeł energii w znacznym stopniu zmniejsza szkodliwe oddziaływanie energetyki na środowisko naturalne, głównie poprzez ograniczenie emisji szkodliwych substancji, zwłaszcza gazów cieplarnianych.

Założenia do rozwoju energetyki odnawialnej określone w dokumencie rządowym zatytułowanym „Strategia rozwoju energetyki odnawialnej” (przyjętym przez Sejm w dniu 23 sierpnia 2001r.) oraz w dokumentach: „Polityka energetyczna Polski do roku 2030” (przyjętym przez Radę Ministrów w dniu 10 listopada 2009r.) i w „Programie dla elektroenergetyki” (przyjętym przez Radę Ministrów w dniu 28 marca 2006r.) przyjęły, że celem strategicznym polityki państwa jest zwiększanie wykorzystania zasobów energii odnawialnej, tak aby udział tej energii w finalnym zużyciu energii brutto osiągnął w 2020r. 15%.

Plan Zagospodarowania Przestrzennego Województwa Opolskiego, przyjęty uchwałą Nr XLVIII/505/2010 Sejmiku Województwa Opolskiego z dnia 28 września 2010r., wskazuje, że obszarami predysponowanymi dla lokalizacji elektrowni wiatrowych są tereny niezalesione oraz wyniesione ponad poziom otoczenia, z wyłączeniem dolin rzecznych i terenów cennych przyrodniczo i krajobrazowo, w tym poza rezerwatami przyrody, parkami krajobrazowymi i ich otulinami, obszarami chronionego krajobrazu, obszarami Natura 2000 oraz poza terenami w granicach projektowanych rezerwatów przyrody, parków krajobrazowych i ich otulin, obszarów chronionego krajobrazu, obszarów Natura 2000, a także poza korytarzami ekologicznymi i poza obszarami wskazanymi w stanowisku Wojewódzkiej Rady Ochrony Przyrody z 1 października 2008 r. w sprawie ochrony krajobrazu w procesie lokalizacji farm elektrowni wiatrowych na terenie województwa opolskiego. W PZPWO wskazano w przybliżony sposób obszary korzystne dla lokalizacji elektrowni wiatrowych, predysponowane do produkcji energii z biomasy oraz predysponowane do wykorzystania energii geotermalnej. Oceniono w ten sposób, że w granicach Gminy Grodków występują korzystne warunki do produkcji energii z biomasy (cała gmina) oraz do lokalizacji elektrowni wiatrowych (głównie północna część gminy oraz mniejsze obszary w części środkowej i południowej). Granica obszarów predysponowanych do wykorzystania energii geotermalnej przebiega jedynie przez północne tereny gminy.

Na terenie Gminy Grodków aktualnie brak działających urządzeń i instalacji wykorzystujących w skali przemysłowej odnawialne źródła energii.

Art. 10 ust 2a ustawy z dnia 27 marca 2003r. o planowaniu i zagospodarowaniu przestrzennym (Dz. U. z 2012r. poz. 647, z późn. zm.), dodany ustawą z dnia 6 sierpnia 2010r. o zmianie ustawy o gospodarce nieruchomościami oraz ustawy o planowaniu i zagospodarowaniu przestrzennym (Dz. U. z 2010r. Nr 155, poz. 1043), nałożył obowiązek wyznaczenia obszarów, na których rozmieszczone będą urządzenia wytwarzające energię z odnawialnych źródeł energii o mocy przekraczającej 100 kW, a także ich stref ochronnych związanych z ograniczeniami w zabudowie oraz zagospodarowaniu i użytkowaniu terenu.

Obecnie Gmina Grodków ma pełne pokrycie miejscowymi planami zagospodarowania przestrzennego, których ustalenia dopuszczają, w różnym zakresie, lokalizację na terenach rolnych turbin wiatrowych służących do produkcji energii elektrycznej.

Na bazie tych ustaleń zainteresowani inwestorzy prowadzą zaawansowane działania formalnoprawne zmierzające do lokalizacji na terenie Gminy Grodków farm wiatrowych w rejonie wsi: Bąków, Młodoszowice, Kolnica, Wierzbnik, Przylesie Dolne, Wojsław, Lubcz, Nowa Wieś Mała, Żarów, Starowice Dolne, Wojnowiczki i Jeszkotle.

Na rysunku studium pt. „Kierunki rozwoju przestrzennego” wyznacza się:

- 1) obszary rozmieszczenia turbin elektrowni wiatrowych o mocy przekraczającej 100 kW,
- 2) obszary oddziaływania elektrowni wiatrowych o mocy przekraczającej 100 kW,

Studium dopuszcza na terenie Gminy Grodków lokalizację obiektów i urządzeń służących do komercyjnej produkcji energii odnawialnej na następujących zasadach:

- 1) obiekty i urządzenia o mocy mniejszej niż 100 kW: na terenie całej gminy,
- 2) obiekty i urządzenia o mocy większej niż 100 kW:
 - a) w granicach terenów AG (strefa rozwoju dominującej funkcji aktywności gospodarczej), w tym wyłącznie:
 - zespoły ogniw fotowoltaicznych: lokalizowane w odległościach nie mniejszych niż 100 m od granic sąsiadujących terenów istniejącej i projektowanej zabudowy mieszkaniowej (M), mieszkaniowo-usługowej (MU) i usług publicznych (UP) oraz jako urządzenia lokalizowane na dachach obiektów produkcyjnych i usługowych,

- biogazownie: lokalizowane w odległościach nie mniejszych niż 500 m od granic terenów istniejącej i projektowanej zabudowy mieszkaniowej (M), mieszkaniowo-usługowej (MU) i usług publicznych (UP),
 - instalacje do produkcji energii z biomasy: lokalizowane w odległościach nie mniejszych niż 200 m od granic terenów istniejącej i projektowanej zabudowy mieszkaniowej (M), mieszkaniowo-usługowej (MU) i usług publicznych (UP),
 - obiekty i urządzenia wykorzystujące energię geotermalną,
- b) w granicach terenów R (tereny rolne), z zastrzeżeniem następujących warunków:
- farmy wiatrowe: w granicach wyznaczonych obszarów rozmieszczenia turbin elektrowni wiatrowych o mocy przekraczającej 100 kW, w których obowiązują następujące zasady lokalizacji turbin:
 - na granicy wyznaczonego obszaru oddziaływania elektrowni wiatrowych o mocy przekraczającej 100 kW poziom hałasu generowanego przez turbiny nie przekroczy poziomów określonych w obowiązujących aktualnie przepisach odrębnych dla różnych przeznaczeń terenów (np. według stanu na dzień 22.10.2012r.):
 - tereny szpitali poza miastem - 50 dB w porze dziennej i 40 dB w porze nocnej,
 - tereny zabudowy mieszkaniowej jednorodzinnej, tereny zabudowy związanej ze stałym lub czasowym pobytem dzieci i młodzieży, tereny domów opieki społecznej, tereny szpitali w miastach - 50 dB w porze dziennej i 40 dB w porze nocnej,
 - tereny zabudowy mieszkaniowej wielorodzinnej, zagrodowej, mieszkaniowo-usługowej i tereny rekreacyjno-wypoczynkowe 55 dB w porze dziennej i 45 dB w porze nocnej,
 - turbiny elektrowni wiatrowych lokalizowane będą w granicach obszarów rozmieszczenia turbin elektrowni wiatrowych o mocy przekraczającej 100 kW, tj. odległościach nie mniejszych niż 700 m od granic terenów istniejącej i projektowanej zabudowy mieszkaniowej (M), mieszkaniowo-usługowej (MU), usług publicznych (UP) i usług (U),
 - dopuszcza się warunkowo lokalizację turbin w granicach obszarów oddziaływania elektrowni wiatrowych, lecz w odległościach nie mniejszych niż 500 m od granic terenów istniejącej i projektowanej zabudowy mieszkaniowej (M), mieszkaniowo-usługowej (MU), usług publicznych (UP) i usług (U), jeżeli z raportu oddziaływania na środowisko wyniknie brak przekroczeń dopuszczalnych poziomów hałasu na granicy wyznaczonych obszarów oddziaływania elektrowni wiatrowych,
 - turbiny elektrowni wiatrowych lokalizowane będą poza granicami stref ochrony konserwatorskiej, obszarów potencjalnego zagrożenia powodziowego, obszaru NATURA 2000, obszarów chronionego krajobrazu oraz lasów,
 - turbiny będą lokalizowane w odległościach nie mniejszych niż 200 m od granic lasów oraz zadrzewień nie będących lasami o powierzchniach większych niż 0,1 ha, dopuszcza się warunkowo zmniejszenie tej odległości jeżeli z raportu oddziaływania na środowisko wyniknie brak negatywnego oddziaływania na ornitofaunę lub awifaunę,
 - w przypadku lokalizacji turbin elektrowni wiatrowych w sąsiedztwie napowietrznych linii elektroenergetycznych należy zachować jako minimalne następujące odległości turbin od skrajnych przewodów linii:
 - od linii 400 kV i 110 kV odległość będąca sumą wysokości masztu, promienia wirnika oraz odcinka 15 m,
 - od linii 15 kV o odległość będąca sumą średnicy wirnika oraz odcinka 10 m,
 - farmy fotowoltaiczne: zespoły ogniw fotowoltaicznych lokalizowane będą w odległościach nie mniejszych niż 100 m od granic terenów istniejącej i projektowanej zabudowy mieszkaniowej (M), mieszkaniowo-usługowej (MU) i usług publicznych (UP),
 - biogazownie: lokalizowane będą w odległościach nie mniejszych niż 500 m od granic terenów istniejącej i projektowanej zabudowy mieszkaniowej (M), mieszkaniowo-

- usługowej (MU) i usług publicznych (UP); zaleca się lokalizację biogazowni po stronie zawietrznej w stosunku do najbliższej zabudowy przeznaczonej na stały pobyt ludzi oraz poza granicami stref ochrony konserwatorskiej, obszarów potencjalnego zagrożenia powodziowego, obszaru NATURA 2000, obszaru chronionego krajobrazu oraz lasów,
- instalacje do produkcji energii z biomasy: lokalizowane będą w odległościach nie mniejszych niż 200 m od granic terenów istniejącej i projektowanej zabudowy mieszkaniowej (M), mieszkaniowo-usługowej (MU) i usług publicznych (UP).

Lokalizacja elektrowni wiatrowych będzie możliwa jeżeli monitoring przeprowadzony zgodnie z wytycznymi aktualnymi w chwili złożenia wniosku o wydanie decyzji o środowiskowych uwarunkowaniach realizacji przedsięwzięcia wykaże brak negatywnego oddziaływania na ornitofaunę lub awifaunę.

Ze względu na stosunkowo małe zasoby wodne i niekorzystne charakterystyki wód płynących przez teren Gminy Grodków nie przewiduje się wskazania lokalizacji elektrowni wykorzystujących energię kinetyczną wód. Największa rzeka na terenie gminy, Nysa Kłodzka, praktycznie na całym odcinku płynie przez obszary objęte ochroną przyrodniczą, co stanowi ograniczenie dla rozwoju tej formy pozyskiwania energii.

Wskazane zasady lokalizacji obiektów i urządzeń służących do produkcji energii odnawialnej nie dotyczą instalacji stanowiących wyposażenie techniczne zabudowy wytwarzających energię na potrzeby własne inwestorów.

9. Inwestycje celu publicznego o znaczeniu lokalnym

Jako inwestycje celu publicznego o znaczeniu lokalnym wyznacza się obszary przeznaczone pod usługi publiczne, usługi oświaty, ochrony zdrowia, publiczne tereny sportu i rekreacji oraz drogi publiczne i infrastrukturę techniczną.

10. Inwestycje celu publicznego o znaczeniu ponadlokalnym

Na terenie Gminy Grodków nie występują zadania rządowe służące realizacji inwestycji celu publicznego o znaczeniu krajowym ujęte w programach, o których mowa w art. 48 ust. 1 ustawy o planowaniu i zagospodarowaniu przestrzennym.

Do inwestycji celu publicznego mających znaczenie ponadlokalne należą:

- 1) budowa dwutorowej, napowietrznej linii elektroenergetycznej 400 kV relacji Dobrzeń-Pasikowice/Wrocław w celu powiązania istniejącej linii 400 kV Pasikowice-Wrocław ze stacją elektroenergetyczną Dobrzeń oraz elektrownią w Dobrzeniu koło Opola,
- 2) przebudowa GPZ Grodków,
- 3) modernizacja drogi wojewódzkiej nr 401 relacji Brzeg-węzeł autostradowy „Przylesie”-Grodków-Pakosławice do pełnych parametrów klasy technicznej G (główna) wraz z budową obwodnic miejscowości: Kolnica i Nowa Wieś Mała,
- 4) modernizacja drogi wojewódzkiej nr 378 relacji Biedzychów-Grodków do pełnych parametrów klasy technicznej Z (zbiorczej) wraz z budową obwodnicy miejscowości Gnojna,
- 5) modernizacja drogi wojewódzkiej nr 385 relacji Granica Państwa-Tłumaczów-Wolibórz-Ząbkowice Śl.-Ziębice-Grodków-Jaczowice do pełnych parametrów klasy technicznej Z (zbiorczej) wraz z budową obwodnic miejscowości: Kopice, Wójtowice, Wierzbna i Gierów.

11. Obszary, dla których obowiązkowe jest sporządzenie planów miejscowych

Praktyczna realizacja zadań własnych gminy w zakresie gospodarki przestrzennej, wynikających z ustawy o samorządzie gminnym, następuje na drodze stanowienia i egzekwowania przepisów prawa lokalnego jakimi są miejscowe plany zagospodarowania przestrzennego.

Uruchomienie rozwoju zainwestowania na wskazanych terenach o określonych preferencjach (mieszkaniowych, mieszkaniowo-usługowych, turystyczno-wypoczynkowych, usługowych, aktywności gospodarczej,) może nastąpić po przeanalizowaniu pojawiających się możliwości inwestycyjnych (np. wniosków) oraz po podjęciu uchwały o przystąpieniu do opracowania miejscowego planu zagospodarowania przestrzennego i po jego uchwaleniu.

Przed podjęciem decyzji o przystąpieniu do opracowania miejscowego planu zagospodarowania przestrzennego należy przeprowadzić analizę odnośnie granic terenu podlegającego opracowaniu w kontekście najbliższego otoczenia, jego związków w zakresie infrastruktury technicznej, komunikacji oraz potencjalnego oddziaływania. Analiza taka może w szczególnych przypadkach prowadzić do rozszerzenia granic opracowania planu w stosunku do przyjętych wstępnie założeń. W takiej analizie samorząd lokalny powinien również uwzględnić skutki finansowo-prawne uchwalenia planu związane np. z koniecznością wykupu na wniosek dotychczasowych właścicieli gruntów przeznaczonych na cele publiczne (drogi, urzędnia i obiekty infrastruktury technicznej) oraz wynikające z obowiązku doprowadzenia podstawowych sieci uzbrojenia (wodociąg, kanalizacja sanitarna, energia elektryczna).

Obowiązujące przepisy określają sytuacje, w których sporządzanie miejscowego planu zagospodarowania przestrzennego jest obowiązkowe:

- **Obszary wymagające przeprowadzenia scaleń i podziału nieruchomości**

Nie przewiduje się wyznaczenia obszarów wymagających przeprowadzenia scaleń i podziału nieruchomości.

W przypadku zaistnienia sytuacji wymagającej określenia obszarów wymagających przeprowadzenia procedury scalenia i podziału nieruchomości, należy je wyznaczyć w procedurze sporządzenia planu miejscowego.

- **Obszary rozmieszczenia obiektów handlowych o powierzchni sprzedaży powyżej 2000 m²**

Obszarami, dla których obowiązuje sporządzenie miejscowych planów są tereny przeznaczone pod zabudowę produkcyjną i usługową, na których studium dopuszcza lokalizowanie wielkopowierzchniowych obiektów handlowych. Definicję wielkopowierzchniowego obiektu handlowego oraz warunki lokalizacji takiego obiektu określają obowiązujące aktualne przepisy odrębne.

- **Obszary przestrzeni publicznej**

Zgodnie z definicją ustawy z dnia 27 marca 2003r. o planowaniu i zagospodarowaniu przestrzennym (Dz. U. z 2012r. poz. 647, z późn. zm.) obszarem przestrzeni publicznej jest obszar o szczególnym znaczeniu dla zaspokajania potrzeb, poprawy jakości życia i integracji mieszkańców gminy.

Na obszarze Gminy Grodków są to przede wszystkim obszary, na których odbywają się imprezy publiczne takie jak: festyny, koncerty), a także miejsca wypoczynku i aktywnej rekreacji. Obszarami spełniającymi powyższe postulaty są:

- 1) tereny gminne (placze, parki, skwery, szkoły i ośrodki kultury z przyległymi terenami zielonymi oraz urządzenia i tereny sportu i rekreacji),
- 2) tereny zabytkowe o zróżnicowanych formach własności (zespoły pałacowo-dworskie wraz z przyległymi zespołami zieleni zabytkowej),
- 3) tereny będące we własności bądź zarządzie wspólnot wyznaniowych (kościół, sale parafialne),
- 4) tereny prywatne udostępniane publicznie na określonych zasadach (ośrodki rekreacyjno-sportowe i kulturalno-rozrywkowe).

- **Obszary wymagające uzyskania zgody na zmianę przeznaczenia gruntu rolnego na cele nierolnicze** - w przypadkach, jeżeli planowana zmiana przeznaczenia lub zagospodarowania terenów obejmuje grunty rolne o klasach bonitacyjnych I - III lub grunty leśne. Wystąpienie ze stosownym wnioskiem do Ministra Rolnictwa może nastąpić w ramach opracowywania miejscowego planu zagospodarowania przestrzennego.

Decyzję o przystąpieniu do sporządzania w/w planu lub zmiany obowiązującego planu podejmuje Rada Miejska.

- Ustawa z dnia 23 lipca 2003r. o ochronie zabytków i opiece nad zabytkami – miejscowy plan zagospodarowania przestrzennego sporządza się obowiązkowo dla obszarów, na których utworzono park kulturowy.

12. Kierunki i zasady kształtowania rolniczej i leśnej przestrzeni produkcyjnej

Ze względu na korzystne warunki dla rozwoju rolnictwa na terenie Gminy Grodków przyjmuje się, że tereny na których może nastąpić zmiana przeznaczenia gruntów rolnych na cele nierolnicze należy ograniczyć do obszarów wskazanych na rysunku studium. W granicach terenów upraw rolnych dopuszcza się realizację sieci napowietrznej i podziemnej infrastruktury technicznej oraz lokalizację rozproszonej zabudowy zagrodowej związanej z prowadzoną gospodarką rolną typu farmerskiego.

Grunty rolne o wysokich klasach bonitacyjnych występujące na terenie Gminy Grodków stanowią silną podstawę dla rozwoju potencjału rolniczego gminy. Powinny być wykorzystane dla rozwoju rolnictwa z uwzględnieniem wdrażania zasad rolnictwa ekologicznego. Powinno dążyć się także hodowla zwierząt dostosowana do lokalnych uwarunkowań. Powinno dążyć się do zwiększania areałów gospodarstw indywidualnych. Alternatywnym (lub uzupełniającym) rozwiązaniem dla rozwoju produkcji rolniczej jest prowadzenie gospodarstw agroturystycznych i rozwój obsługi ruchu turystycznego. Dopuszcza się na warunkach i w strefach określonych w niniejszym studium i w przepisach odrębnych lokalizację obiektów i urządzeń związanych z wykorzystaniem energii odnawialnej o mocy powyżej 100 kW. Warunki lokalizacji ww obiektów i urządzeń określone zostały w rozdz. pt. „Zasady i kierunki rozwoju infrastruktury technicznej”.

13. Obszary narażone na niebezpieczeństwo powodzi i osuwania się mas ziemnych

Ochrona przeciwpowodziowa

Na rysunku studium pt. „Kierunki rozwoju przestrzennego” (załącznik nr 1 do uchwały w sprawie uchwalenia zmiany studium uwarunkowań i kierunków zagospodarowania przestrzennego Gminy Grodków) oznaczono obszary szczególnego zagrożenia powodzią oraz obszary wymagające ochrony przed zalaniem zgodnie ze „Studium ochrony przed powodzią zlewni rzeki Nysy Kłodzkiej poniżej wodowskazu Bardo”. W granicach obszarów szczególnego zagrożenia powodzią obowiązują przepisy szczególne wynikające z art. 88 l i art. 40 ust. 1 pkt 3 ustawy z dnia 18 lipca 2001r. Prawo wodne (Dz. U. z 2012r. poz. 145, z późn. zm.), zakazujące wykonywania robót oraz czynności utrudniających ochronę przed powodzią lub zwiększających zagrożenie powodziowe, w tym:

- 1) wykonywania urządzeń wodnych oraz budowy innych obiektów budowlanych,
- 2) sadzenia drzew lub krzewów, z wyjątkiem plantacji wiklinowych na potrzeby regulacji wód oraz roślinności stanowiącej element zabudowy biologicznej dolin rzecznych lub służącej do wzmacniania brzegów, obwałowań lub odsypisk,
- 3) zmiany ukształtowania terenu, składowania materiałów oraz wykonywania innych robót, z wyjątkiem robót związanych z regulacją lub utrzymywaniem wód, a także utrzymywaniem, odbudową, rozbudową lub przebudową wałów przeciwpowodziowych wraz z obiektami związanymi z nimi funkcjonalnie.

Najbardziej zagrożone w razie wystąpienia powodzi wzdłuż rzeki Nysy Kłodzkiej są grunty wsi: Więcmierzyce, Kopice, Osiek Grodkowski i Głębocko.

Potencjalnym zagrożeniem dla Gminy Grodków jest zniszczenie (np. wskutek awarii lub niekontrolowanego zrzutu wody) zapory na zbiorniku retencyjnym w Nysie. Może to spowodować powstanie obszarów katastrofalnych zatopień wsi: Więcmierzyce, Kopice, Głębocko, Żelazna i Osiek Grodkowski. W razie gwałtownego zrzutu wody należy liczyć się z gwałtownym podniesieniem poziomu wody w rzece oraz niekontrolowanym wystąpieniem z brzegów. Miejscowości: Więcmierzyce, Kopice i Żelazna są zagrożone zalaniem w przypadku zrzutu wody

o wielkości przepływu $800 \text{ m}^3/\text{s}$, a wsie Żelazna i Osiek Grodkowski w przypadku zrzutu wody o wielkości przepływu ponad $1000 \text{ m}^3/\text{s}$.

Na terenie Gminy Grodków stwierdzono oprócz terenów zagrożonych zalewem powodziowym wód powierzchniowych również obszary okresowo zagrożone zalewami i podtopieniami wodami gruntowymi. Obszary takie występują głównie w północno-zachodniej i południowej części gminy, w rejonie wsi: Bąków - Kolnica – Wierzbnik - Gnojna - Lubcz, Gola Grodkowska – Osiek Grodkowski – Żelazna – Głębocko oraz Kopice – Więcmierzyce.

Obszary narażone na osuwanie się mas ziemnych

Ruchami masowymi są procesy zachodzące w obrębie stoków działające zgodnie z siłą grawitacji polegające na przemieszczeniu materiału po powierzchni pochylonej pod wpływem ciężaru mas ziemnych. Osuwisko to nagłe przemieszczenie mas ziemnych i mas skalnych podłoża spowodowane siłami przyrody lub działalnością człowieka. Osuwiska występują na nachylonych powierzchniach (stokach i zboczach dolin) i związane są z zaburzeniem równowagi mas, wynikającymi z rozluźnienia struktury (zwietrzenie), podcięcia przez rzekę, przepojeniem przez wodę opadową lub roztopową (wzrost obciążenia lub upłynnienie gruntu) lub też sztucznym podkopaniem lub obciążeniem stoku.

Źródłem informacji o występowaniu osuwisk jest dostępna na stronie internetowej Państwowego Instytutu Geologicznego w Warszawie „Inwentaryzacja osuwisk oraz zasady i kryteria wyznaczania obszarów predysponowanych do występowania i rozwoju ruchów masowych w Polsce Pozakarpackiej”. Wyniki inwentaryzacji osuwisk z lat 2003 - 2005 wskazują, że na terenie Gminy Grodków nie ma obecnie zinwentaryzowanych czynnych osuwisk stwarzających zagrożenie. Południowa część terenów Gminy Grodków ze względu na zróżnicowane ukształtowanie terenu narażona jest na erozję (denudację) naturogenną i uprawową. Są to głównie tereny położone na stokach wzgórz o spadkach większych niż 12%. Przeciwdziałanie erozji na tych terenach polegać powinno na wprowadzaniu nasadzeń śródpolnych i przydrożnych, maksymalnym zachowaniu istniejących zadrzewień i zalesień, ewentualnej realizacji urządzeń przeciwoerozyjnych, a w rolnictwie prowadzenie orki poziomicowej (wzdłuż poziomic terenu).

14. Obszary eksploatacji kopalni, dla których wyznacza się filary ochronne

Na terenie Gminy Grodków eksploatowane są obecnie na podstawie udzielonych koncesji następujące złoża kruszywa: „Głębocko I”, „Głębocko I-1”, „Głębocko II”, Gola Grodkowska, „Kopice”, „Kopice 2”, „Kopice 2-1”, Strzegów, Wierzbnik, „Więcmierzyce”, „Żelazna”, „Żelazna II” (tzw. Pellizzer).

Eksploatacja złoża kruszywa „Głębocko” zakończono w 1991r., nie jest przewidywana kontynuacja eksploatacji tego złoża.

Dla złóż „Kopice” i „Kopice 2”, położonych na gruntach wsi Kopice i Więcmierzyce oraz „Żelazna”, „Żelazna II” (Pellizzer) i „Głębocko I-1” położonych na gruntach wsi: Żelazna, Głębocko, Gola Grodkowska, Kopice i Osiek Grodkowski, uchwalone zostały miejscowe plany zagospodarowania przestrzennego.

Filary ochronne związane z eksploatacją ww złóż należy wyznaczyć zgodnie przepisami odrębnymi.

Na terenie Gminy Grodków wyznaczone zostały dla eksploatacji kruszyw naturalnych:

- 1) obszary i tereny górnicze „Żelazna” i „Żelazna Pellizzer” – na rzecz firmy „PELLIZER” Sp. z o.o. we Wrocławiu,
- 2) obszar i teren górniczy „Głębocko I-1” – na rzecz firmy Joachim Duda TRADE Sp z o.o. w Opolu,
- 3) obszary i tereny górnicze „Kopice 2” i „Kopice 3” – na rzecz Przedsiębiorstwa Wielobranżowego HEDAR Henryk Łożyński w Łaziskach Górnych,
- 4) obszar górniczy ustanowiony dla eksploatacji kruszywa naturalnego „Wierzbnik”.

15. Obszary wymagające przekształceń, rehabilitacji lub rekultywacji

Do obszarów wymagających przekształceń i rehabilitacji zaliczyć należy:

- 1) tereny poeksploatacyjne złóż surowców naturalnych (kruszyw) – po zakończeniu eksploatacji wyrobiska należy zrehabilitować w kierunku wodnym,
- 2) obiekty dawnych państwowych gospodarstw rolnych wraz z parkami podworskimi. Ustala się wielofunkcyjność tych terenów, dopuszczając możliwość ich przekształcenia na funkcję mieszkaniową, usługową (obsługa turystyki), przemysłową lub obsługi rolnictwa.

Dopuszcza się przekształcanie linii kolejowych nie stanowiących terenów zamkniętych na cele komunikacyjne np. ścieżki rowerowe, drogi dojazdowe lub włączanie ich do funkcji terenów sąsiadujących.

16. Obszary pomników zagłady

Na terenie Gminy Grodków nie występują obiekty ani obszary pomników zagłady, wymagające wprowadzenia stref ochronnych i ustalenia szczególnych zasad prowadzenia działalności gospodarczej zgodnie z przepisami ustawy z dnia 7 maja 1999r. o ochronie terenów byłych hitlerowskich obozów zagłady (Dz. U. z 1999r. Nr 41, poz. 412, z późn. zm.).

17. Tereny zamknięte

Zgodnie z ustawą z dnia 17 maja 1989r. Prawo geodezyjne i kartograficzne (Dz. U. z 2005r. Nr 240, poz. 2027, z późn. zm.) tereny zamknięte są to tereny o charakterze zastrzeżonym ze względu na obronność i bezpieczeństwo państwa, określone przez właściwych ministrów i kierowników urzędów centralnych.

Na terenie Gminy Grodków znajdują się tereny zamknięte wyznaczone decyzją Ministra Infrastruktury nr 45 z dnia 17 grudnia 2009r. (Dz. Urz. Ministra Infrastruktury z 2009r. Nr 14, poz. 51, z późn. zm.) w sprawie ustalenia terenów, przez które przebiegają linie kolejowe, jako terenów zamkniętych. Są to tereny kolejowe, które na rysunku studium zostały oznaczone odrębną granicą terenów zamkniętych w obrębach: Gola Grodkowska, Lipowa, Nowa Wieś Mała, Przylesie Dolne, Tarnów Grodkowski, Grodków i Grodków - Półwiosek.

W przypadku wyłączenia poszczególnych działek z granic terenów zamkniętych dopuszcza się w miejscowych planach zagospodarowania przestrzennego przeznaczenie ich na cele inwestycyjne np. zabudowę mieszkaniową, mieszkaniowo-usługową, usługową, produkcyjną (w tym bazy, składy i magazyny), infrastrukturę techniczną i obsługę komunalną, komunikację, tereny rolne, tereny leśne lub zielenią urządzoną.

Tab. 11 Tereny zamknięte w Gminie Grodków

| Lp. | Obręb | Nr działki |
|-----|---------------------|------------|
| | Linia nr 288 | |
| 1. | Lipowa | 338 |
| 2. | Gola Grodkowska | 214 |
| 3. | Nowa Wieś Mała | 155 |
| 4. | Przylesie Dolne | 326 |
| 5. | Tarnów Grodkowski | 312 |
| 6. | Grodków | 49 |
| 7. | Grodków | 104/1 |
| 8. | Grodków | 163/12 |
| 9. | Grodków - Półwiosek | 171 |
| 10. | Grodków - Półwiosek | 342 |

18. Obszary problemowe

Zgodnie z definicją ustawy z dnia 27 marca 2003r. o planowaniu i zagospodarowaniu przestrzennym (Dz. U. z 2012r. poz. 647, z późn. zm.) obszarem problemowym jest obszar szczególnego zjawiska z zakresu gospodarki przestrzennej lub występowania konfliktów przestrzennych wskazany w planie zagospodarowania przestrzennego województwa lub określony w studium uwarunkowań i kierunków zagospodarowania przestrzennego gminy.

Na terenie Gminy Grodków do obszarów problemowych zalicza się: tereny eksploatacji kruszyw, położone w Dolinie Nysy Kłodzkiej, znajdujące się w bezpośrednim sąsiedztwie obszaru NATURA 2000, „Opolska Dolina Nysy Kłodzkiej” oraz w granicach projektowanego Obszaru Chronionego Krajobrazu „Dolina Nysy Kłodzkiej” i „Dolina Grodkowskiej Strugi”. Problemem wymagającym rozwiązania jest konflikt między działalnością eksploatacyjną, a wymogami ochrony środowiska przyrodniczego.