

**UCHWAŁA NR XVI/140/16
RADY MIEJSKIEJ W GRODKOWIE**

z dnia 24 lutego 2016 r.

w sprawie przystąpienia do sporządzenia miejscowego planu zagospodarowania przestrzennego dla części terenu wsi Młodoszowice

Na podstawie art. 18 ust. 2 pkt 5 ustawy z dnia 8 marca 1990 r. o samorządzie gminnym (Dz. U. z 2015 r. poz. 1515, ze zm.¹⁾ oraz art. 14 ust. 1 i 4 ustawy z dnia 27 marca 2003 r. o planowaniu i zagospodarowaniu przestrzennym (Dz. U. z 2015 r. poz. 199, ze zm.²⁾ Rada Miejska w Grodkowie uchwala, co następuje:

§ 1. 1. Przystępuje się do sporządzenia miejscowego planu zagospodarowania przestrzennego dla części terenu wsi Młodoszowice.

2. Granice obszaru objętego sporządzanym planem określa załącznik graficzny do niniejszej uchwały.

§ 2. Integralną częścią uchwały jest załącznik graficzny przedstawiający granice obszaru objętego projektem planu.

§ 3. Wykonanie uchwały powierza się Burmistrzowi Grodkowa.

§ 4. Uchwała wchodzi w życie z dniem podjęcia.

Przewodnicząca Rady

Jadwiga Demska


¹⁾Dz. U. z 2015 r. poz. 1045, 1890.

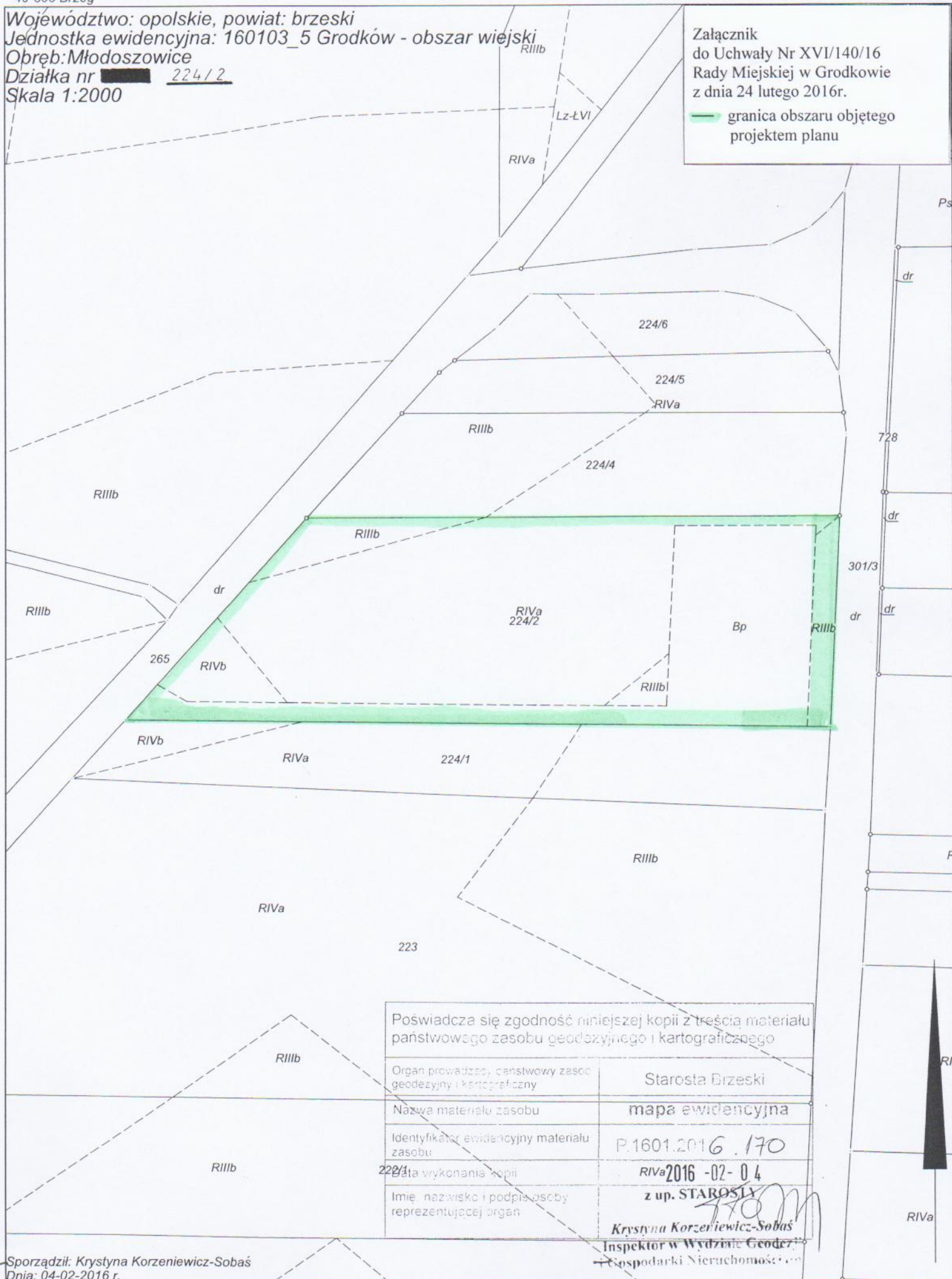
²⁾Dz. U. z 2015 r. poz. 443, poz. 774, poz. 1265, poz. 1434, poz. 1713, poz. 1777, poz. 1830 i poz. 1890.

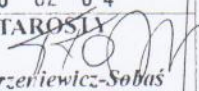
Mapa ewidencyjna

Województwo: opolskie, powiat: brzeski
Jednostka ewidencyjna: 160103_5 Grodków - obszar wiejski
Obręb: Młodoszowice
Działka nr XXXX 224/2
Skala 1:2000

Załącznik
do Uchwały Nr XVI/140/16
Rady Miejskiej w Grodkowie
z dnia 24 lutego 2016r.

 granica obszaru objętego
projektem planu



Poświadczam zgodność niniejszej kopii z treścią materiału państwowego zasobu geodezyjnego i kartograficznego	
Organ prowadzący państwowy zasób geodezyjny i kartograficzny	Starosta Brzeski
Nazwa materiału zasobu	mapa ewidencyjna
Identyfikator ewidencyjny materiału zasobu	P.1601.2016.170
224/1 data wykonania kopii	RIVa2016 -02- 04
Imię, nazwisko i podpis osoby reprezentującej organ	z up. STAROSTY 
	Krystyna Korzeniewicz-Sobaś Inspektor w Wydziale Geodezji i Gospodarki Nieruchomości