

**UCHWAŁA NR XXXVI/343/18
RADY MIEJSKIEJ W GRODKOWIE**

z dnia 21 lutego 2018 r.

w sprawie przyjęcia Gminnego Programu Opieki nad Zabytkami Gminy Grodków na lata 2018 – 2021

Na podstawie art. 18 ust. 2 pkt 15 ustawy z dnia 8 marca 1990 r. o samorządzie gminnym (Dz. U. z 2017 r., poz. 1875 ze zm.¹⁾), art. 87 ust. 3 i 4 ustawy z dnia 23 lipca 2003 r. o ochronie zabytków i opiece nad zabytkami (Dz. U. z 2017 r., poz. 2187 ze zm.²⁾), po uzyskaniu opinii Opolskiego Wojewódzkiego Konserwatora Zabytków z dnia 20 grudnia 2017 r., Rada Miejska w Grodkowie uchwała, co następuje:

§ 1. Przyjmuje się Gminny Program Opieki nad Zabytkami Gminy Grodków na lata 2018 – 2021, stanowiący załącznik do niniejszej uchwały.

§ 2. Wykonanie uchwały powierza się Burmistrzowi Grodkowa.

§ 3. Uchwała wchodzi w życie z dniem podjęcia i podlega ogłoszeniu w Dzienniku Urzędowym Województwa Opolskiego.

Przewodnicząca Rady

Jadwiga Demska

¹⁾Dz.U z 2017 r., poz. 2232, Dz. U. z 2018 r., poz. 130

²⁾Dz.U z 2017 r., poz. 1086 i poz. 1595, Dz. U. z 2018 r., poz. 10

Załącznik do uchwały Nr XXXVI/343/18
Rady Miejskiej w Grodkowie
z dnia 21 lutego 2018 r.

GMINNY PROGRAM OPIEKI NAD ZABYTKAMI GMINY GRODKÓW NA LATA 2018 – 2021



**GRODKÓW
LISTOPAD 2017 r.**

Spis treści

1. Wstęp

2. Podstawa prawna opracowania Gminnego programu opieki nad zabytkami

3. Uwarunkowania prawne ochrony i opieki nad zabytkami w Polsce

4. Uwarunkowania zewnętrzne ochrony dziedzictwa kulturowego

4.1 Strategiczne cele polityki państwa w zakresie ochrony zabytków i opieki nad zabytkami - dokumenty o znaczeniu krajowym

4.1.1 Narodowa Strategia Rozwoju Kultury na lata 2004 – 2013 oraz Uzupełnienie Narodowej Strategii Rozwoju Kultury na lata 2004 – 2020.

4.1.2 Tezy do Krajowego Programu Ochrony Zabytków i Opieki nad Zabytkami

4.1.3. Krajowy Program Ochrony Zabytków i Opieki nad Zabytkami na lata 2014 -2017

4.1.4. Strategia Rozwoju Kapitału Społecznego 2020

4.1.5 Koncepcja Zagospodarowania Przestrzennego Kraju 2030

4.1.6 Strategia Rozwoju Kraju 2020 - Aktywne społeczeństwo, Konkurencyjna gospodarka, Sprawne państwo

4.1.7 Uzupełnienie Narodowej Strategii Rozwoju Kultury na lata 2004-2020

4.2. Relacje Gminnego Programu Opieki nad Zabytkami z dokumentami wykonanymi na poziomie województwa i powiatu

4.2.1 Program opieki nad zabytkami województwa opolskiego na lata 2016-2019

4.2.2 Strategia rozwoju województwa Opolskiego 2020

4.2.3 Plan zagospodarowania przestrzennego województwa opolskiego

4.2.4 Program ochrony środowiska województwa opolskiego na lata 2012 - 2015 z perspektywą do 2019 roku

4.2.5 Regionalny program Operacyjny Województwa Opolskiego na lata 2014-2020

4.2.6 Strategia Rozwoju Powiatu Brzeskiego na lata 2007-2020

5. Uwarunkowania wewnętrzne ochrony dziedzictwa kulturowego

5.1 Relacje gminnego programu opieki nad zabytkami z dokumentami wykonanymi na poziomie gminy (analiza dokumentów programowych gminy)

5.1.1 Strategia Rozwoju Gminy Grodków na lata 2014-2023

5.1.2 Zmiana Studium uwarunkowań i kierunków zagospodarowania przestrzennego gminy Grodków

5.1.3 Miejscowe Plany Zagospodarowania Przestrzennego gminy Grodków

5.2 Charakterystyka zasobów oraz analiza stanu dziedzictwa i krajobrazu kulturowego Gminy Grodków

5.2.1 Charakterystyka gminy

5.2.2 Zarys historii rozwoju przestrzennego gminy

5.2.3 Krajobraz kulturowy

5.3. Zabytki objęte prawnymi formami ochrony

5.3.1 Zabytki wpisane do rejestru zabytków

5.3.2 Zabytki ruchome wpisane do rejestru zabytków

5.3.3 Zabytki archeologiczne wpisane do rejestru zabytków

5.3.4 Miejscowe plany zagospodarowania przestrzennego

5.4 Zabytki w gminnej ewidencji zabytków

5.5 Zabytki archeologiczne

5.6 Dziedzictwo niematerialne

5.7 Zabytki o najwyższym znaczeniu dla gminy

6. Ocena stanu dziedzictwa kulturowego gminy. Analiza szans i zagrożeń

7. Założenia programowe

- 8. Instrumentarium realizacji gminnego programu opieki nad zabytkami**
- 9. Zasady oceny realizacji gminnego programu opieki nad zabytkami**
- 10. Źródła finansowania gminnego programu opieki nad zabytkami**
- 11. Realizacja i finansowanie przez Gminę zadań z zakresu ochrony zabytków**

1. Wstęp

Program ten stanowi kontynuację opracowanego Gminnego Programu Opieki nad Zabytkami gminy Grodków na lata 2012 - 2015, który został przyjęty uchwałą nr XV/122/2012 przez Radę Gminy Grodków dnia 22 lutego 2012 r. Program został zaktualizowany w zakresie potencjału dziedzictwa kulturowego i źródeł finansowania oraz dostosowany do zmieniających się realiów dotyczących opieki nad zabytkami w części analizy SWOT, celów i działań.

Niniejszy dokument służy określeniu działań gminy Grodków w zakresie inicjowania, wspierania i koordynowania prac z dziedziny ochrony zabytków i krajobrazu kulturowego oraz upowszechniania i promowania dziedzictwa kulturowego. Działania te winny odbywać się w harmonii z działaniami gospodarczymi i społecznymi oraz zapewniać ochronę dziedzictwa kulturowego środkami prawnymi, takimi jak odpowiednie zapisy w miejscowych planach zagospodarowania przestrzennego oraz finansowymi poprzez przeznaczenie części budżetu gminy na ochronę zabytków. Procesy rozwojowe zachodzą bowiem powinny przy zapewnieniu warunków trwania i zachowania dziedzictwa kulturowego dla przyszłych pokoleń oraz przy wykorzystaniu zabytków na potrzeby społeczne, gospodarcze i edukacyjne. Lokalne dziedzictwo kulturowe posiada potencjał wpływający na atrakcyjność ekonomiczną regionu poprzez rozwój turystyki w oparciu o zabytki i tradycję etnograficzną. poprzez wyznaczone działania może przyczynić się do wzmocnienia świadomości wspólnoty kulturowej i lokalnej tożsamości.

Przedmiotem programu opieki nad zabytkami jest dziedzictwo kulturowe znajdujące się w granicach administracyjnych gminy Grodków. są to pojedyncze obiekty i zespoły budowli, dzieła sztuki, elementy zagospodarowania przestrzeni, krajobraz miejski i wiejski, obszary kształtujące świadomość i tożsamość regionalną mieszkańców, zdefiniowane poprzez wpis do rejestru zabytków i w formie gminnej ewidencji zabytków.

Program wskazuje działania służące poprawie stanu zabytków ich adaptacji i rewaloryzacji oraz zwiększenia do nich dostępności mieszkańców i turystów. Podmiotem programu jest społeczność lokalna, jest on adresowany do mieszkańców gminy, w tym do właścicieli zabytków, władz samorządu terytorialnego, miejscowych organizacji i osób zainteresowanych dziedzictwem kulturowym, mogących w praktyce zastosować się do nakreślonych postulatów i możliwości działań. Gminny program opieki nad zabytkami opracowywany jest na cztery kolejne lata, tym samym zadania w nim wskazane nie wyczerpują wszystkich zagadnień związanych z problematyką ochrony zabytków w gminie Grodków. Część tych rozwiązań będzie wymagała kontynuacji w kolejnej perspektywie.

Gminny Program Opieki nad Zabytkami Gminy Grodków na lata 2018 - 2021 jest dokumentem uzupełniającym w stosunku do innych aktów planowania w gminie, takich jak miejscowe plany zagospodarowania przestrzennego czy studium uwarunkowań i kierunków zagospodarowania przestrzennego.

2. Podstawa prawna opracowania Gminnego programu opieki nad zabytkami

Podstawą prawną sporządzenia gminnego programu opieki nad zabytkami jest art. 87 ustawy z dnia 23 lipca 2003 r. o ochronie zabytków i opiece nad zabytkami (Dz. U. z 2003 r. Nr 162, poz. 1568 z późn. zm.), mówiący, że:

1. Wójt, burmistrz lub prezydenta miasta sporządza na okres 4 lat program opieki nad zabytkami (art. 87 ust. 1 cyt. wyżej ustawy).

2. Gminny program opieki nad zabytkami podlega uchwaleniu przez radę (miasta, gminy, powiatu) Po uzyskaniu opinii wojewódzkiego konserwatora zabytków (ust. 3 cyt. wyżej ustawy).

3. Program ogłaszany jest w wojewódzkim dzienniku urzędowym (ust. 4 cyt. wyżej ustawy).

4. z realizacji programu wójt, burmistrz lub prezydent sporządza, co dwa lata, sprawozdanie, które przedstawia Radzie (ust. 5 cyt. wyżej ustawy).

W przypadku programów na poziomie gminnym podstawą ich sporządzenia jest Gminna Ewidencja Zabytków założona w oparciu o art. 21 ustawy z dnia 23 lipca 2003 r. o ochronie zabytków i opiece nad zabytkami (Dz. U. Nr 162 poz. 1568 z dnia 17 września 2003 r. z późn. zm., ostatnia nowelizacja 18 marca 2010 r. – Dz. U. z 2010 r. Nr 75 poz. 474).

Ustalenia gminnego programu opieki nad zabytkami uwzględnione zostają w studium uwarunkowań i kierunków zagospodarowania przestrzennego oraz w miejscowych planach zagospodarowania przestrzennego (art. 19 ust. 2 ww. ustawy).

Celem GPONZ w świetle art. 87 ust. 2 ustawy z dnia 21 lipca 2003 r. o ochronie zabytków i opiece nad zabytkami jest:

1. Włączenie problemów ochrony zabytków do systemu zadań strategicznych, wynikających z koncepcji przestrzennego zagospodarowania kraju.
2. Uwzględnianie uwarunkowań ochrony zabytków, w tym krajobrazu kulturowego i dziedzictwa archeologicznego, łącznie z uwarunkowaniami ochrony przyrody i równowagi ekologicznej.
3. Zahamowanie procesów degradacji zabytków i doprowadzenie do poprawy stanu ich zachowania.
4. Wyeksponowanie poszczególnych zabytków oraz walorów krajobrazu kulturowego.
5. Podejmowanie zadań zwiększających atrakcyjność zabytków dla potrzeb społecznych, turystycznych i edukacyjnych oraz wspieranie inicjatyw sprzyjających wzrostowi środków finansowych na opiekę nad zabytkami.
6. Określenie warunków współpracy z właścicielami zabytków, eliminujących sytuacje konfliktowe związane z wykorzystaniem tych zabytków.
7. Podejmowanie przedsięwzięć umożliwiających tworzenie miejsc pracy związanych z opieką nad zabytkami.

3. Uwarunkowania prawne ochrony i opieki nad zabytkami w Polsce

Zabytki zostały objęte w Polsce ochroną zadeklarowaną jako konstytucyjny obowiązek państwa i każdego obywatela. Znaczenie dziedzictwa kulturowego dla rozwoju cywilizacyjnego oraz zadania państwa w zakresie ochrony tego dziedzictwa określają artykuły 5 i 6 Konstytucji Rzeczypospolitej Polskiej. Dookreślenie tego konstytucyjnego obowiązku państwa wraz z podziałem kompetencji na poszczególne organy administracji publicznej i instytucje państwowe następuje na poziomie ustawodawstwa zwykłego.

Ustawa z dnia 23 lipca 2003 r., która zastąpiła starą ustawę o ochronie dóbr kultury z 1962 r., powiązała ochronę zabytków z ochroną szeroko pojmowanego dziedzictwa kulturowego, umieszczając to zagadnienie w kontekście naszego uczestnictwa w kulturze i historii całej Europy. Nowe prawo zostało dostosowane do zasad obowiązujących w Unii Europejskiej.

Obowiązujące uregulowania prawne, dotyczące ochrony zabytków i opieki nad zabytkami, zostały zawarte w:

- **Konstytucji RP** (Konstytucja Rzeczypospolitej Polskiej z dnia 2 kwietnia 1997 r., Dz. U. nr 78 poz. 483 ze zm.) w przepisach:

Art. 5: „Rzeczpospolita Polska (...) strzeże dziedzictwa narodowego oraz zapewnia ochronę środowiska, kierując się zasadą zrównoważonego rozwoju”.

Art. 6 ust. 1: „Rzeczpospolita Polska stwarza warunki upowszechniania i równego dostępu do dóbr kultury, będącej źródłem tożsamości narodu polskiego, jego trwania i rozwoju oraz (...) udziela pomocy Polakom zamieszkałym za granicą w zachowaniu ich związków z narodowym dziedzictwem kulturalnym”.

Art. 86: „Każdy jest obowiązany do dbałości o stan środowiska i ponosi odpowiedzialność za spowodowane przez siebie jego pogorszenie. Zasady tej odpowiedzialności określa ustawa”.

- **Ustawie z dnia 23 lipca 2003 r. o ochronie zabytków i opiece nad zabytkami** (t. j. Dz. U. 2014 r. poz. 1446 ze zm.), która jest głównym aktem prawnym regulującym zasady ochrony i opieki nad zabytkami w Polsce. Przy opracowaniu programu opieki nad zabytkami należy uwzględnić przepisy tej ustawy, takie jak:

Art. 3: definiuje podstawowe pojęcia użyte w ustawie, takie jak: zabytek, zabytek nieruchomy, zabytek ruchomy, zabytek archeologiczny, instytucja kultury wyspecjalizowana w opiece nad zabytkami, prace konserwatorskie, prace restauratorskie, roboty budowlane, badania konserwatorskie, architektoniczne, archeologiczne, historyczny układ urbanistyczny lub ruralistyczny, historyczny zespół budowlany, krajobraz kulturowy, otoczenie zabytku.

W tym miejscu należy wyjaśnić pojęcie zabytku. Zabytek, jest to nieruchomość lub rzecz ruchoma, ich części lub zespoły, które są dziełem człowieka lub związane są z jego działalnością. Stanowią one świadectwo minionej epoki bądź zdarzenia, których zachowanie leży w interesie społecznym ze względu na posiadaną wartość historyczną, artystyczną lub naukową.

Art. 4: objaśnia, że ochrona zabytków polega na podejmowaniu w szczególności przez organy administracji publicznej działań mających na celu: „zapewnienie warunków prawnych, organizacyjnych i finansowych umożliwiających trwałe zachowanie zabytków oraz ich zagospodarowanie i utrzymanie; zapobieganie zagrożeniom mogącym spowodować uszczerbek dla wartości zabytków; udaremnianie niszczenia i niewłaściwego korzystania zabytków; przeciwdziałanie kradzieży, zaginięciu lub nielegalnemu wywozowi zabytków za granicę; kontrolę stanu zachowania i przeznaczenia zabytków; uwzględnianie zadań ochronnych w planowaniu i zagospodarowaniu przestrzennym oraz Przy kształtowaniu środowiska”.

Art. 5: określa, w sposób otwarty, kwestię opieki nad zabytkami: „Opieka nad zabytkami sprawowana jest przez jego właściciela lub posiadacza i polega, w szczególności, na zapewnieniu warunków naukowego badania i dokumentowania zabytku; prowadzenia prac konserwatorskich, restauratorskich i robót budowlanych przy zabytku; zabezpieczenia i utrzymania zabytku oraz jego otoczenia w jak najlepszym stanie; korzystania z zabytku w sposób zapewniający trwałe zachowanie jego wartości; popularyzowania i upowszechniania wiedzy o zabytku oraz o jego znaczeniu dla historii kultury”.

Art. 6: klasyfikuje w układzie rzeczowym przedmioty ochrony i zarazem stanowi szczegółową definicję zabytku:

„1. Ochronie i opiece podlegają, bez względu na stan zachowania:

1) zabytki nieruchome będące, w szczególności:

a) krajobrazami kulturowymi,

b) układami urbanistycznymi, ruralistycznymi i zespołami budowlanymi,

c) dziełami architektury i budownictwa,

d) dziełami budownictwa obronnego,

e) obiektami techniki, a zwłaszcza kopalniami, hutami, elektrowniami i innymi zakładami przemysłowymi,

f) cmentarzami,

g) parkami, ogrodami i innymi formami zaprojektowanej zieleni,

h) miejscami upamiętniającymi wydarzenia historyczne bądź działalność wybitnych osobistości lub instytucji;

2) zabytki ruchome będące, w szczególności:

a) dziełami sztuk plastycznych, rzemiosła artystycznego i sztuki użytkowej,

b) kolekcjami stanowiącymi zbiory przedmiotów zgromadzonych i uporządkowanych według koncepcji osób, które tworzyły te kolekcje,

c) numizmatami oraz pamiątkami historycznymi, a zwłaszcza militariami, sztandarami, pieczęciami, odznakami, medalami i orderami,

d) wytworami techniki, a zwłaszcza urządzeniami, środkami transportu oraz maszynami i narzędziami świadczącymi o kulturze materialnej, charakterystycznymi dla dawnych i nowych form gospodarki, dokumentującymi poziom nauki i rozwoju cywilizacyjnego,

e) materiałami bibliotecznymi, o których mowa w art. 5 ustawy z dnia 27 czerwca 1997 r. o bibliotekach,

f) instrumentami muzycznymi,

g) wytworami sztuki ludowej i rękodzieła oraz innymi obiektami etnograficznymi,

h) przedmiotami upamiętniającymi wydarzenia historyczne bądź działalność wybitnych osobistości lub instytucji;

3) zabytki archeologiczne będące, w szczególności:

a) pozostałościami terenowymi pradziejowego i historycznego osadnictwa,

b) cmentarzyskami,

c) kurhanami,

d) relikdami działalności gospodarczej, religijnej i artystycznej.

2. Ochronie mogą podlegać nazwy geograficzne, historyczne lub tradycyjne nazwy obiektu budowlanego, placu, ulicy lub jednostki osadniczej”.

Art 7: reguluje następujące formy ochrony zabytków:

1) Wpis do rejestru zabytków, który dla zabytków znajdujących się na terenie województwa prowadzi Wojewódzki Konserwator Zabytków.

1a) wpis na Listę Skarbów Dziedzictwa.

2) Uznanie za pomnik historii, zabytku nieruchomego wpisanego do rejestru lub parku kulturowego o szczególnej wartości dla kultury przez Prezydenta Rzeczypospolitej Polskiej na wniosek ministra właściwego do spraw kultury i ochrony dziedzictwa kulturowego.

3) Utworzenie parku kulturowego, w celu ochrony krajobrazu kulturowego oraz zachowania wyróżniających się krajobrazowo terenów z zabytkami nieruchomymi charakterystycznymi dla miejscowej tradycji budowlanej i osadniczej. Park kulturowy może utworzyć, na podstawie uchwały, rada gminy Po zasięgnięciu opinii Wojewódzkiego Konserwatora Zabytków.

4) Ustalenia ochrony w miejscowym planie zagospodarowania przestrzennego albo w decyzji o ustaleniu lokalizacji inwestycji celu publicznego, decyzji o warunkach zabudowy, decyzji o zezwoleniu na realizację inwestycji drogowej, decyzji o ustaleniu lokalizacji linii kolejowej lub decyzji o zezwoleniu na realizację inwestycji w zakresie lotniska użytku publicznego. Dotyczą w szczególności: zabytków nieruchomych wpisanych do rejestru zabytków i ich otoczenia, innych zabytków nieruchomych znajdujących się w gminnej ewidencji zabytków oraz parków kulturowych. w studium uwarunkowań i kierunków zagospodarowania przestrzennego gminy oraz w miejscowym planie zagospodarowania przestrzennego ustala się również, w zależności od potrzeb, strefy ochrony konserwatorskiej obejmujące obszary, na których obowiązują określone ustaleniami planu ograniczenia, zakazy i nakazy, mające na celu ochronę znajdujących się na tym obszarze zabytków.

Rejestr zabytków - dla zabytków znajdujących się na terenie województwa prowadzi Wojewódzki Konserwator Zabytków. do rejestru wpisuje się zabytek nieruchomy na podstawie decyzji wydanej przez Wojewódzkiego Konserwatora Zabytków z urzędu bądź na wniosek właściciela zabytku nieruchomego lub użytkownika wieczystego gruntu, na którym znajduje się zabytek nieruchomy. do rejestru może być również wpisane otoczenie zabytku wpisanego do rejestru, a także nazwa geograficzna, historyczna lub tradycyjna tego zabytku. Wpis do rejestru historycznego układu urbanistycznego, ruralistycznego lub historycznego zespołu budowlanego nie wyłącza możliwości wydania decyzji o wpisie do rejestru wchodzących w skład tych układów lub zespołu zabytków nieruchomych. Wpisanie zabytku nieruchomego do rejestru ujawnia się w księdze wieczystej danej nieruchomości na wniosek Wojewódzkiego Konserwatora Zabytków, na podstawie decyzji o wpisie do rejestru tego zabytku. Wpisy do rejestru są wolne od opłat. Skreślenie z rejestru zabytków następuje na wniosek właściciela zabytku lub użytkownika wieczystego gruntu, na którym znajduje się zabytek nieruchomy lub z urzędu, na podstawie decyzji ministra Kultury i Dziedzictwa Narodowego. na podstawie decyzji Wojewódzki Konserwator Zabytków występuje z wnioskiem o wykreślenie wpisu z księgi wieczystej i z katastru nieruchomości. Informacja o skreśleniu ogłoszona jest w wojewódzkim dzienniku urzędowym. Wykreślenia wolne są od opłat. Zabytek ruchomy wpisuje się do rejestru na podstawie decyzji wydanej przez Wojewódzkiego Konserwatora Zabytków - na wniosek właściciela tego zabytku. Wojewódzki Konserwator Zabytków może wydać decyzję o wpisie z urzędu - w przypadku uzasadnionej obawy zniszczenia, uszkodzenia lub nielegalnego wywiezienia zabytku za granicę.

Lista Skarbów Dziedzictwa - prowadzi ją minister właściwy do spraw kultury i ochrony dziedzictwa narodowego. na Listę Skarbów Dziedzictwa wpisuje się zabytek ruchomy o szczególnej wartości dla dziedzictwa kulturowego, zaliczany do jednej z kategorii, na podstawie decyzji wydanej przez ministra właściwego do spraw kultury i ochrony dziedzictwa narodowego, z urzędu albo na wniosek właściciela zabytku ruchomego.

Pomnik historii - Prezydent Rzeczypospolitej Polskiej, na wniosek ministra właściwego do spraw kultury i ochrony dziedzictwa narodowego, w drodze rozporządzenia, może uznać za pomnik historii zabytek nieruchomy wpisany do rejestru lub park kulturowy o szczególnej wartości dla kultury, określając jego granice. Minister właściwy do spraw kultury i ochrony dziedzictwa narodowego może złożyć wniosek, o którym mowa w ust. 1, Po uzyskaniu opinii Rady Ochrony Zabytków. Cofnięcie uznania zabytku nieruchomego za pomnik historii następuje w trybie przewidzianym dla jego uznania. Minister właściwy do spraw kultury i ochrony dziedzictwa narodowego może przedstawić Komitetowi Dziedzictwa Światowego wniosek o wpis pomnika historii na Listę Światowego Dziedzictwa Kulturowego i Naturalnego UNESCO w celu objęcia tego pomnika ochroną na podstawie Konwencji w sprawie ochrony światowego dziedzictwa kulturalnego i naturalnego.

Park kulturowy - jest formą ochrony zabytków. Tworzony jest w celu ochrony krajobrazu kulturowego oraz zachowania wyróżniających się krajobrazowo terenów z zabytkami nieruchomymi charakterystycznymi dla miejscowej tradycji budowlanej i osadniczej. Park może być powoływany przez radę gminy, Po zasięgnięciu opinii Wojewódzkiego Konserwatora Zabytków.

Art. 16 ust. 1: wskazuje radę gminy, jako organ tworzący park kulturowy, w celu ochrony krajobrazu kulturowego oraz zachowania wyróżniających się krajobrazowo terenów z zabytkami nieruchomymi charakterystycznymi dla miejscowej tradycji budowlanej i osadniczej. Jest on tworzony na podstawie uchwały, Po zasięgnięciu opinii Wojewódzkiego Konserwatora Zabytków.

Art. 17: określa zakazy i ograniczenia dotyczące terenu parku kulturowego, związane z: prowadzeniem robót budowlanych oraz działalności przemysłowej, rolniczej, hodowlanej, handlowej lub usługowej, zmianami sposobu korzystania z zabytków nieruchomych, umieszczaniem tablic, napisów, ogłoszeń reklamowych i innych znaków niezwiązanych z ochroną parku kulturowego, z wyjątkiem znaków drogowych i znaków związanych z ochroną porządku i bezpieczeństwa publicznego, z zastrzeżeniem art. 12 ust. 1, składowaniem lub magazynowaniem odpadów, zasad i warunków sytuowania obiektów małej architektury, składowania lub magazynowania odpadów.

Art. 18: „1. Ochronę zabytków i opiekę nad zabytkami uwzględnia się przy sporządzaniu i aktualizacji koncepcji przestrzennego zagospodarowania kraju, strategii rozwoju województw, planów zagospodarowania przestrzennego województw, planu zagospodarowania przestrzennego morskich wód wewnętrznych, morza terytorialnego i wyłącznej strefy ekonomicznej, analiz i studiów z zakresu zagospodarowania przestrzennego powiatu, strategii rozwoju gmin, studiów uwarunkowań i kierunków zagospodarowania przestrzennego gmin oraz miejscowych planów zagospodarowania przestrzennego albo decyzji o ustaleniu lokalizacji inwestycji celu publicznego, decyzji o warunkach zabudowy, decyzji o zezwoleniu na realizację inwestycji drogowej, decyzji o ustaleniu lokalizacji linii kolejowej lub decyzji o zezwoleniu na realizację inwestycji w zakresie lotniska użytku publicznego. 2. w koncepcji, strategiach, analizach, planach i studiach, o których mowa w ust. 1, w szczególności: 1) uwzględnia się krajowy program ochrony zabytków i opieki nad zabytkami; 2) określa się rozwiązania niezbędne do zapobiegania zagrożeniom dla zabytków, zapewnienia im ochrony. Przy realizacji inwestycji oraz przywracania zabytków do jak najlepszego stanu; 3) ustala się przeznaczenie i zasady zagospodarowania terenu uwzględniające opiekę nad zabytkami”.

Art. 19: wskazuje, że „1. studium uwarunkowań i kierunków zagospodarowania przestrzennego gminy oraz w miejscowym planie zagospodarowania przestrzennego uwzględnia się, w szczególności ochronę: zabytków nieruchomych wpisanych do rejestru i ich otoczenia, innych zabytków nieruchomych, znajdujących się w gminnej ewidencji zabytków, parków kulturowych. 1a. w decyzji o ustaleniu lokalizacji inwestycji celu publicznego, decyzji o warunkach zabudowy, decyzji o zezwoleniu na realizację inwestycji drogowej, decyzji o ustaleniu lokalizacji linii kolejowej lub decyzji o zezwoleniu na realizację inwestycji w zakresie lotniska użytku publicznego uwzględnia się w szczególności ochronę: 1) zabytków nieruchomych wpisanych do rejestru i ich otoczenia; 2) innych zabytków nieruchomych, znajdujących się w gminnej ewidencji zabytków. 1b. w uchwale określającej zasady i warunki sytuowania obiektów małej architektury, tablic i urządzeń reklamowych oraz ogrodzeń uwzględnia się w szczególności: 1) ochronę zabytków nieruchomych wpisanych do rejestru i ich otoczenia; 2) ochronę zabytków nieruchomych, innych niż wymienione w pkt. 1, znajdujących się w gminnej ewidencji zabytków; 3) wnioski i rekomendacje audytów krajobrazowych oraz plany ochrony parków krajobrazowych. 2. w przypadku gdy gmina posiada Gminny program opieki nad zabytkami, ustalenia tego programu uwzględnia się w studium i planie, o których mowa w ust. 1. 3. w studium i planie, o których mowa w ust. 1, ustala się, w zależności od potrzeb, strefy ochrony konserwatorskiej obejmujące obszary, na których obowiązują określone ustaleniami planu ograniczenia, zakazy i nakazy, mające na celu ochronę znajdujących się na tym obszarze zabytków”.

Art. 20: mówi o konieczności uzgadniania projektów i zmian planów zagospodarowania przestrzennego wojewódzkich i miejscowych z Wojewódzkim Konserwatorem Zabytków.

Art. 21: „Ewidencja zabytków jest podstawą do sporządzania programów opieki nad zabytkami przez województwa, powiaty i gminy”.

Art. 22: „1. Generalny Konserwator Zabytków prowadzi krajową ewidencję zabytków w formie zbioru kart ewidencyjnych zabytków znajdujących się w wojewódzkich ewidencjach zabytków.

2. Wojewódzki Konserwator Zabytków prowadzi wojewódzką ewidencję zabytków w formie kart ewidencyjnych zabytków znajdujących się na terenie województwa.

3. Włączenie karty ewidencyjnej zabytku ruchomego niewpisanego do rejestru do wojewódzkiej ewidencji zabytków może nastąpić za zgodą właściciela tego zabytku.

4. Wójt (burmistrz, prezydent miasta) prowadzi gminną ewidencję zabytków w formie zbioru kart adresowych zabytków nieruchomości z terenu gminy.

5. w gminnej ewidencji zabytków powinny być ujęte: 1) zabytki nieruchome wpisane do rejestru; 2) inne zabytki nieruchome znajdujące się w wojewódzkiej ewidencji zabytków; 3) inne zabytki nieruchome wyznaczone przez wójta (burmistrza, prezydenta miasta) w porozumieniu z wojewódzkim konserwatorem zabytków.

6. Właściwy dyrektor urzędu morskiego prowadzi ewidencję zabytków znajdujących się na polskich obszarach morskich w formie zbioru kart ewidencyjnych”.

Art. 89: wskazuje, że „organami ochrony zabytków są:

1) minister właściwy do spraw kultury i ochrony dziedzictwa narodowego, w imieniu którego zadania i kompetencje, w tym zakresie, wykonuje Generalny Konserwator Zabytków;

2) wojewoda, w imieniu którego zadania i kompetencje, w tym zakresie, wykonuje wojewódzki konserwator zabytków”.

- **Ustawie z dnia 8 marca 1990 r. o samorządzie gminnym** (t. j. Dz. U. z 2016 r. poz. 446 ze zm.), gdzie w art. 7 ust 1 pkt. 9 zostały określone zadania własne gminy: „zaspokajanie zbiorowych potrzeb wspólnoty należy do zadań własnych gminy. w szczególności zadania własne obejmują sprawy (...) kultury, w tym (...) ochrony zabytków i opieki nad zabytkami”. Pośrednio do ochrony zabytków odnoszą się zadania obejmujące kwestie: ładu przestrzennego, gospodarki nieruchomościami, ochrony środowiska i przyrody oraz gospodarki wodnej, gminnych dróg, ulic, mostów, placów oraz organizacji ruchu drogowego, bibliotek gminnych i innych instytucji kultury, kultury fizycznej i turystyki, zieleni gminnej i zadrzewień, cmentarzy gminnych, utrzymania gminnych obiektów i urządzeń użyteczności publicznej oraz obiektów administracyjnych, promocji gminy.

Istotne uregulowania prawne dotyczące ochrony zabytków i opieki nad zabytkami, znajdują się w innych obowiązujących ustawach, w tym:

- **Ustawa z dnia 27 marca 2003 r. o planowaniu i zagospodarowaniu przestrzennym** (t. j. Dz. U. z 2017 r. poz. 1073). Ustawa określa zasady kształtowania polityki przestrzennej przez jednostki samorządu terytorialnego i organy administracji rządowej oraz zakres i sposoby postępowania w sprawach przeznaczania terenów na określone cele oraz ustalania zasad ich zagospodarowania i zabudowy. Ustawa, mówi także, że w planowaniu i zagospodarowaniu przestrzennym, uwzględnia się wymagania ochrony dziedzictwa kulturowego i zabytków oraz dóbr kultury współczesnej.
- **Ustawa z dnia 7 lipca 1994 r. - Prawo budowlane** (t. j. Dz. U. z 2017 r. poz. 1332). Ustawa normuje działalność obejmującą sprawy projektowania, budowy, utrzymania i rozbioru obiektów budowlanych oraz określa zasady działania organów administracji publicznej w tych dziedzinach. Przepisy ustawy nie naruszają przepisów odrębnych, a w szczególności, między innymi o ochronie zabytków i opiece nad zabytkami - w odniesieniu do obiektów i obszarów wpisanych do rejestru zabytków oraz obiektów i obszarów objętych ochroną konserwatorską na podstawie miejscowego planu zagospodarowania przestrzennego. Ustawa dotyczy także obiektów budowlanych oraz obszarów niewpisanych do rejestru zabytków, a ujętych w gminnej ewidencji zabytków.
- **Ustawa z dnia 27 kwietnia 2001 r. - Prawo ochrony środowiska** (t. j. Dz. U. z 2017 r. poz. 519), która mówi między innymi o tym, że ochrona środowiska polega na zachowaniu wartości kulturowych.
- **Ustawa z dnia 16 kwietnia 2004 r. o ochronie przyrody** (t. j. Dz. U. z 2016 r. poz. 2134 ze zm.), której przepisy określają między innymi kompetencje dotyczące wycinki i pielęgnacji drzew, na terenach objętych prawną ochroną konserwatorską.

- **Ustawa z dnia 21 sierpnia 1997 r. o gospodarce nieruchomościami** (t. j. Dz. U. z 2016 r. poz. 2147 ze zm.). w rozumieniu ustawy, celem publicznym jest między innymi: opieka nad nieruchomościami, stanowiącymi zabytki w rozumieniu przepisów o ochronie zabytków i opiece nad zabytkami. Ustawa określa między innymi postępowanie wobec nieruchomości objętych prawną ochroną konserwatorską.
- **Ustawa z dnia 25 października 1991 r. o organizowaniu i prowadzeniu działalności kulturalnej** (t. j. Dz. U. z 2017 r. poz. 862). Ustawa precyzuje, że działalność kulturalna polega na upowszechnianiu i ochronie kultury (art. 1 ust. 1). Mecenas nad działalnością kulturalną sprawuje państwo i polega on na wspieraniu i promocji twórczości, edukacji i oświaty kulturalnej, działań i inicjatyw kulturalnych oraz opieki nad zabytkami. (art. 1 ust. 2). Mecenas nad działalnością kulturalną sprawują też jednostki samorządu terytorialnego (art. 1 ust. 4). Art. 2 ustawy wymienia formy organizacyjne działalności kulturalnej, wśród których znajdują się obok teatrów, oper, operetek, filharmonii, orkiestr, kin, muzeów, bibliotek, domów kultury, ognisk artystycznych, galerii sztuki - ośrodki badań i dokumentacji w różnych dziedzinach kultury. Jednostki samorządu terytorialnego organizują działalność kulturalną, tworząc samorządowe instytucje kultury, dla których prowadzenie takiej działalności jest podstawowym celem statutowym. Prowadzenie działalności kulturalnej jest zadaniem własnym jednostek samorządu terytorialnego o charakterze obowiązkowym (art. 9 ust. 1, 2). Instytucje kultury, a zwłaszcza muzea, jednostki organizacyjne mające na celu opiekę nad zabytkami, ośrodki badań i dokumentacji, biura wystaw artystycznych, galerie i centra sztuki, Filmoteka Narodowa, biblioteki, domy i ośrodki kultury, świetlice i kluby, ogniska artystyczne, domy pracy twórczej - prowadzą w szczególności działalność w zakresie upowszechniania kultury. do podstawowych zadań tych instytucji należy między innymi sprawowanie opieki nad zabytkami.
- **Ustawa z dnia 24 kwietnia 2003 r. o działalności pożytku publicznego i wolontariacie** (t. j. Dz. U. z 2016 r. poz. 1817 ze zm.). w ramach ustawy, gminy mogą wspierać działalność kulturalną związaną z ochroną zabytków i tradycji prowadzoną przez organizacje pozarządowe (między innymi stowarzyszenia).
- **Ustawa z dnia 24 kwietnia 2015 r. o zmianie niektórych ustaw w związku z wzmocnieniem narzędzi ochrony krajobrazu, tzw. Ustawa Krajobrazowa** (t. j. Dz. U. z 2015 r. poz. 774). Ustawa definiuje pojęcie reklamy, szyldu, krajobrazu, krajobrazu kulturowego, krajobrazu priorytetowego. Nakłada też m.in. obowiązek sporządzania przez samorząd wojewódzki audytu krajobrazowego, w którym mają być zdefiniowane obszary krajobrazów priorytetowych, gdzie sejmik województwa ma mieć możliwość ustalania norm dotyczących wysokości, kształtu budynków i ewentualnego stosowania materiałów miejscowych lub tradycyjnej architektury. Ustawa wprowadza kary za nielegalne reklamy. Ponadto daje samorządom możliwość uchwalenia lokalnego kodeksu reklamowego, w którym określone zostaną zasady sytuowania m.in. nośników reklam.

Zasady ochrony zabytków, znajdujących się w muzeach i bibliotekach, zostały określone w:

- **Ustawie z dnia 21 listopada 1996 r. o muzeach** (t. j. Dz. U. z 2017 r. poz. 972). Określa podstawowe ramy i zasady funkcjonowania polskich muzeów. Według przepisów ustawy „Muzeum jest jednostką organizacyjną nie nastawioną na osiągnięcie zysku, której celem jest trwała ochrona dóbr kultury, informowanie o wartościach i treściach gromadzonych zbiorów, upowszechnianie podstawowych wartości historii, nauki i kultury polskiej oraz światowej, kształtowanie wrażliwości poznawczej i estetycznej oraz umożliwianie kontaktu ze zbiorami” (art. 1).
Zgodnie z ustawą muzeum realizuje powyższe cele poprzez:
 - 1) gromadzenie dóbr kultury w statutowo określonym zakresie,
 - 2) katalogowanie i naukowe opracowywanie zgromadzonych muzealiów,
 - 3) przechowywanie gromadzonych dóbr kultury, w warunkach zapewniających im właściwy stan zachowania i bezpieczeństwo, oraz magazynowanie ich w sposób dostępny do celów naukowych,
 - 4) zabezpieczanie i konserwację muzealiów oraz, w miarę możliwości, zabezpieczanie stanowisk archeologicznych oraz innych nieruchomych obiektów kultury materialnej i przyrody,
 - 5) urządzenie wystaw,
 - 6) organizowanie i prowadzenie badań, ekspedycji naukowych oraz prac wykopaliskowych,
 - 7) prowadzenie działalności edukacyjnej,
 - 8) udostępnianie zbiorów do celów naukowych i edukacyjnych,

9) zapewnianie właściwych warunków zwiedzania i korzystania ze zbiorów,
10) prowadzenie działalności wydawniczej” (art. 2).

Gmina jako podmiot tworzący (lub przejmujący) muzeum zobowiązana jest do:

- 1) zapewnienia środków potrzebnych do utrzymania i rozwoju muzeum,
- 2) zapewnienia bezpieczeństwa zgromadzonym zbiorom,
- 3) sprawowania nadzoru nad muzeum.

- **Ustawie z dnia 27 czerwca 1997 r. o bibliotekach** (t. j. Dz. U. z 2012 r. poz. 642 ze zm.). Mówi, iż biblioteki i ich zbiory stanowią dobro narodowe, służą zachowaniu dziedzictwa narodowego. Biblioteki organizują i zapewniają dostęp do zasobów dorobku nauki i kultury polskiej oraz światowej.

Ochronę materiałów archiwalnych regulują przepisy:

- **Ustawy z dnia 14 lipca 1983 r. o narodowym zasobie archiwalnym i archiwach** (t. j. Dz. U. z 2016 r. poz. 1506 ze zm.).

4. Uwarunkowania zewnętrzne ochrony dziedzictwa kulturowego

4.1 Strategiczne cele polityki państwa w zakresie ochrony zabytków i opieki nad zabytkami - dokumenty o znaczeniu krajowym

Gminny program opieki nad zabytkami gminy Grodków jest zgodny z założeniami polityki państwa w zakresie ochrony i opieki nad zabytkami. Dokumenty, do których odwołuje się Gminny program opieki nad zabytkami połączono na trzech poziomach: ogólnokrajowym, regionalnym (wojewódzkim) oraz lokalnym. są to różnego rodzaju strategie, studia i programy, które dotyczą problematyki ochrony i popularyzacji dziedzictwa kulturowego.

Gminny program opieki nad zabytkami gminy Grodków zbieżny jest ze strategicznymi celami państwa w zakresie ochrony i opieki nad zabytkami. Cele te wymienione są w następujących dokumentach:

4.1.1 Narodowa Strategia Rozwoju Kultury na lata 2004 – 2013¹ oraz Uzupełnienie Narodowej Strategii Rozwoju Kultury na lata 2004 – 2020².

Strategiczne cele polityki państwa w zakresie ochrony zabytków i opieki nad zabytkami zostały zawarte w dokumencie o nazwie Narodowa Strategia Rozwoju Kultury na lata 2004 – 2013 (przyjętym przez Radę Ministrów w dniu 21 września 2004 r.) oraz jego uszczegółowieniu „Uzupełnienie Narodowej Strategii Rozwoju Kultury na lata 2004 – 2020” (przyjętym w 2005 r.). są to rządowe dokumenty tworzące ramy dla nowoczesnego mecenatu państwa w sferze kultury, a przede wszystkim dla nowocześnie pojmowanej polityki kulturalnej państwa, funkcjonującej w warunkach rynkowych, w połączeniu z perspektywami kolejnych okresów programowania Unii Europejskiej.

Głównym celem strategii jest działanie na rzecz zrównoważonego rozwoju kulturalnego regionów w Polsce.

Dokumentem służącym wdrożeniu Narodowej Strategii Rozwoju Kultury jest **Narodowy Program Kultury Ochrona Zabytków i Dziedzictwa Kulturowego na lata 2004 - 2013**. w programie zapisano następujące priorytety i działania:

- Priorytet 1. Aktywne zarządzanie zasobem stanowiącym materialne dziedzictwo kulturowe

Działania realizowane w ramach niniejszego priorytetu mają na celu materialną poprawę stanu zabytków, ich adaptację i rewitalizację oraz zwiększenie dostępności do nich mieszkańców, turystów i inwestorów. Realizacja działań pozwoli na zwiększenie atrakcyjności regionów, a także wykorzystanie przez nie potencjału związanego z posiadanym dziedzictwem kulturowym.

- ✓ Działanie 1.1. Budowa nowoczesnych rozwiązań organizacyjno- finansowych w sferze ochrony zabytków,

¹Narodowa strategia rozwoju kultury na lata 2004 – 2013, Ministerstwo Kultury.

²Uzupełnienie narodowej strategii rozwoju kultury na lata 2004 – 2020, Ministerstwo Kultury, Warszawa 2005

- ✓ Działanie 1.2. Kompleksowa rewaloryzacja zabytków i ich adaptacja na cele kulturalne, turystyczne, edukacyjne, rekreacyjne i inne cele społeczne,
- ✓ Działanie 1.3. Zwiększenie roli zabytków w rozwoju turystyki i przedsiębiorczości poprzez tworzenie zintegrowanych narodowych produktów turystycznych.
- Priorytet 2. Edukacja i administracja na rzecz ochrony i zachowania dziedzictwa kulturowego
- ✓ Działanie 2.1. Rozwój zasobów ludzkich oraz podnoszenie świadomości społecznej w sferze ochrony dziedzictwa kulturowego,
- ✓ Działanie 2.2. Ochrona i zachowanie dziedzictwa kulturowego przed nielegalnym wwozem, wywozem i przewozem przez granicę.

Uzupełnienie Narodowej Strategii Rozwoju Kultury na lata 2004 - 2020, opracowane przez Ministerstwo Kultury i Dziedzictwa Narodowego w 2005 r., zawiera opis Programu Operacyjnego „Dziedzictwo kulturowe”.

- Priorytet I. Rewaloryzacja zabytków nieruchomych i ruchomych. Celami priorytetu:
 - ✓ poprawa stanu zachowania zabytków,
 - ✓ zwiększanie narodowego zasobu dziedzictwa kulturowego (w tym także dziedzictwa archeologicznego),
 - ✓ kompleksowa rewaloryzacja zabytków i ich adaptacja na cele inne niż kulturalne,
 - ✓ zwiększenie roli zabytków i muzealiów w rozwoju turystyki i przedsiębiorczości poprzez tworzenie zintegrowanych narodowych produktów turystycznych,
 - ✓ poprawa warunków instytucjonalnych, prawnych i organizacyjnych w zakresie ochrony zabytków i ich dokumentacji,
 - ✓ zabezpieczenie zabytków, muzealiów i archiwaliów przed skutkami klęsk żywiołowych, kradzieżami i nielegalnym wywozem za granicę oraz na wypadek sytuacji kryzysowych i konfliktu zbrojnego.

4.1.2 Tezy do Krajowego Programu Ochrony Zabytków i Opieki nad Zabytkami

Tezy do Krajowego Programu Ochrony Zabytków i Opieki nad Zabytkami, opracowane przez zespół Rady Ochrony Zabytków Przy Ministrze Kultury, są niezwykle ważnym dokumentem, związanym z ochroną zabytków w Polsce. w dokumencie zapisano między innymi: „Ochrona i konserwacja zabytków jest istotnym elementem polityki kulturalnej Państwa, są one bowiem nie tylko śladem przeszłości, ale także cennym składnikiem kultury współczesnej, przyczyniającym się do kształtowania przyjaznego człowiekowi środowiska jego życia. (...) Ich zachowanie, ochrona i konserwacja jest działaniem ważnym w interesie publicznym ze względu na znaczenie zabytków w procesie edukacji, humanizacji społeczeństwa, jego kulturowej identyfikacji, wreszcie także znaczenie dla sfery ekonomii i gospodarki”.

W opracowaniu zostały zawarte cele i zadania dla Programu Krajowego. Stwierdzono, że „celem Programu jest wzmocnienie ochrony i opieki nad tą istotną częścią dziedzictwa kulturowego oraz poprawa stanu zabytków w Polsce”. Za istotne, uznano przypomnienie podstawowych zasad konserwatorskich porządkujących sferę ochrony zabytków, które dotyczą konserwatorów, pracowników urzędów, restauratorów dzieł sztuki, architektów, urbanistów, pracowników budowlanych, archeologów, badaczy, właścicieli i użytkowników, w tym duchownych.

Podstawowe zasady konserwatorskie:

1. Zasady *primum non nocere* (z łac. - Po pierwsze nie szkodzić);
2. Zasady maksymalnego poszanowania oryginalnej substancji zabytku i wszystkich jego wartości (materialnych i niematerialnych);
3. Zasady minimalnej niezbędnej ingerencji;
4. Zasady, zgodnie z którą usuwać należy to (i tylko to), co na oryginał działa niszcząco;
5. Zasady czytelności i odróżnialności ingerencji;
6. Zasady odwracalności metod i materiałów;
7. Zasady wykonywania wszelkich prac zgodnie z najlepszą wiedzą i na najwyższym poziomie.

W dokumencie do opracowania krajowego programu ochrony zabytków i opieki nad zabytkami wyznaczone zostały następujące założenia w zakresie:

- ✓ Uwarunkowań dotyczących ochrony i opieki nad zabytkami: określenie stanu zabytków: nieruchomych, ruchomych i archeologicznych oraz stanu zabytków techniki, pomników historii i obiektów wpisanych na Listę Światowego Dziedzictwa Kulturalnego i Naturalnego UNESCO.

Dodatkowo ocena stanu służb związanych z ochroną i opieką nad zabytkami i stan uregulowań finansowych, organizacyjnych i prawnych;

- ✓ Działania o charakterze systemowym: powiązanie ochrony zabytków z polityką ekologiczną, ochrony przyrody, architektoniczną i przestrzenną, celną i polityką bezpieczeństwa państwa; przygotowanie strategii i głównych założeń ochrony dziedzictwa kulturowego w Polsce i wprowadzenie jej do polityk sektorowych;
- ✓ Systemu finansowania: stworzenie sprawnego systemu finansowania ochrony i opieki konserwatorskiej;
- ✓ Dokumentowania, monitorowania i standaryzacji metod działania: co oznacza ujednoczenie metod działań profilaktycznych, konserwatorskich, restauratorskich i ochronnych;
- ✓ Kształcenia i edukacji: kształcenie profilaktyczne, podyplomowe i system uznawalności wykształcenia, edukacja społeczeństwa, edukacja właścicieli i użytkowników;
- ✓ Współpracy międzynarodowej: współpraca z instytucjami i organizacjami, współpraca w obszarze Europy Środkowej;

4.1.3 Krajowy Program Ochrony Zabytków i Opieki nad Zabytkami na lata 2014 - 2017³

Program stanowi wykonanie upoważnienia ustawowego, zawartego w art. 84 i art. 85 ust. 1 ustawy z dnia 23 lipca 2003 r. o ochronie zabytków i opiece nad zabytkami (Dz. U. z 2016 r., poz. 1330).

Krajowy Program Ochrony Zabytków i Opieki nad Zabytkami na lata 2014 - 2017 przyjęty został w dniu 24 czerwca 2014 r. przez Radę Ministrów. Dokument ma usprawnić nadzór nad służbami konserwatorskimi oraz określić źródła finansowania inwestycji i procedur administracyjnych związanych z wydawaniem decyzji oraz przyznawaniem funduszy na prace podejmowane w obiektach zabytkowych.

Uchwalony program jest pierwszym dokumentem porządkującym działania organów sprawujących opiekę nad zabytkami. z programu będą pochodzić fundusze między innymi na szkolenia dla urzędników i ujednoczenie kwestii formalnych. Wśród zadań uwzględnionych w przyjętym dokumencie znalazło się porządkowanie rejestru zabytków oraz przygotowanie zasad oceny stanu zachowania zabytków nieruchomych. Program ma na celu także zwiększenie uspołecznienia ochrony zabytków i opieki nad zabytkami poprzez promowanie takich narzędzi jak konkursy, konsultacje z mieszkańcami i współpraca z mediami. Ministerstwo Kultury i Dziedzictwa Narodowego zamierza przeznaczyć na jego realizację 26,5 mln zł. Dokument doprecyzowuje ponadto kompetencje samorządów w zakresie realizowania projektów konserwatorskich i rewitalizacyjnych. Zgodnie z nowymi ustaleniami Ministerstwa Kultury i Dziedzictwa Narodowego oraz Generalnego Konserwatora Zabytków, w ciągu najbliższych 3 lat zaangażowanie samorządów w opiekę nad zabytkami powinno znacznie wzrosnąć.

4.1.4 Strategia Rozwoju Kapitału Społecznego 2020⁴

Strategia rozwoju kapitału społecznego 2020 została przyjęta uchwałą nr 61 przez Radę Ministrów z dnia 26 marca 2013 r. Jest jedną z dziewięciu tzw. strategii zintegrowanych, służących wdrożeniu SRK 2020. Jako cel główny wskazano w niej wzmocnienie udziału kapitału społecznego w rozwoju społeczno-gospodarczym Polski, w którego ramach określono cztery cele szczegółowe.

W kontekście ochrony zabytków i opieki nad nimi wskazać można czwarty z celów „Rozwój i efektywne wykorzystanie potencjału kulturowego i kreatywnego”, a zwłaszcza jego **Priorytet 4.1 „Wzmocnienie roli kultury w budowaniu spójności społecznej”**. Wytyczone tutaj kierunki działań to:

4.1.1. Tworzenie warunków wzmocnienia tożsamości i uczestnictwa w kulturze na poziomie lokalnym, regionalnym i krajowym.

4.1.2. Ochrona dziedzictwa kulturowego i przyrodniczego oraz krajobrazu.

4.1.3. Digitalizacja, cyfrowa rekonstrukcja i udostępnianie dóbr kultury.

³ Krajowy Program Ochrony Zabytków i Opieki nad Zabytkami na lata 2014 -2017, przyjęty przez Radę Ministrów w dniu 24 czerwca 2014 r.

⁴Strategia Rozwoju Kapitału Społecznego 2020, przyjęta uchwałą nr 61 przez Radę Ministrów z dnia 26 marca 2013 r., Warszawa 2013 r.

Walory i potencjał tkwiący w dziedzictwie kulturowym są postrzegane w strategii jako „kluczowy element potencjału kulturowego”, a tym samym jedna z „szans rozwojowych dla całego społeczeństwa”. w strategii podnosi się także kwestię znaczenia aktywnej partycypacji społecznej w ochronie zabytków i opiece nad nimi.

4.1.5 Koncepcja Zagospodarowania Przestrzennego Kraju 2030⁵

Dokument dotyczący ładu przestrzennego Polski przyjęty został przez Radę Ministrów 13 grudnia 2011 r. Jego celem strategicznym jest efektywne wykorzystanie przestrzeni kraju i jej zróżnicowanych potencjałów rozwojowych do osiągnięcia: konkurencyjności, zwiększenia zatrudnienia i większej sprawności państwa oraz spójności społecznej, gospodarczej i przestrzennej w długiej perspektywie czasowej. Szczególny nacisk położony został na budowanie i utrzymywanie ładu przestrzennego, który decyduje o warunkach życia obywateli, funkcjonowaniu gospodarki i pozwala wykorzystywać szanse rozwojowe.

W ramach dokumentu zdefiniowane zostały m.in. uwarunkowania polityki przestrzennego zagospodarowania kraju w perspektywie najbliższych dwudziestu lat – zbiór czynników i procesów zależnych w niewielkim stopniu od działań rządu i innych podmiotów publicznych, które mogą jednak wywierać duży wpływ na sposób prowadzenia polityki przestrzennego zagospodarowania kraju, wyznaczanie celów i możliwości ich osiągania, w związku z czym powinny być uwzględniane w formułowaniu i prowadzeniu tej polityki. Uwzględniono wśród nich także uwarunkowania wynikające z dziedzictwa kulturowego. Zdiagnozowano m.in. niski, niezgodny z posiadanym potencjałem rozwojowym, poziom wykorzystania funkcji symbolicznych i promocyjnych zasobów dziedzictwa kulturowego.

Koncepcja Przestrzennego Zagospodarowania Kraju 2030 uwzględnia powiązania polityki przestrzennej z ochroną i opieką nad zabytkami oraz zalecenia odnoszące się do zachowania i wykorzystania dziedzictwa kulturowego Polski:

1. rewitalizacja historycznych i zabytkowych obiektów w celu wzmocnienia i wyeksponowania ich funkcji;
2. zabezpieczenie możliwości dalszego rozwoju społeczno-gospodarczego w oparciu o zachowanie w dobrym stanie zasobów naturalnych, kulturowych i lokalnych walorów środowiska;
3. zachowanie dziedzictwa przyrodniczego i kulturowego, w tym najcenniejszych fragmentów przestrzeni przyrodniczej, w procesie trwałego rozwoju społeczno-gospodarczego – Przy aktywnym udziale różnorodnych partnerów, w szczególności społeczności lokalnych;
4. rozpoznanie i zachowanie charakterystycznych krajobrazów przyrodniczych i historycznych oraz związanych z nimi elementów symbolicznych o charakterze dóbr materialnych lub stanowiących część niematerialną dziedzictwa kultury oraz rozwój współczesnych krajobrazów kulturowych;
5. wykorzystanie unikalnych zasobów krajobrazu kulturowego i budowanie specjalizacji terytorialnej w celu rozwoju lokalnych rynków pracy;
6. ochrona i wykorzystanie dla harmonijnego rozwoju obszarów wiejskich ich potencjału przyrodniczego, krajobrazowego i kulturowego;
7. dbałość o zabytki oraz dziedzictwo kulturowe, kultywowanie tradycji lokalnych, sprzyjające rozwojowi turystyki i wspomagające proces budowania/wzmacniania tożsamości kulturowej;
8. kompleksowe lokalne programy rewitalizacji powinny zapewniać poprawę stanu budynków mieszkalnych i budynków użyteczności publicznej, ochronę dziedzictwa kulturowego, zapewnienie wysokiej jakości przestrzeni publicznych, poprawę transportu publicznego, itp.;
9. zintegrowana ochrona dziedzictwa przyrodniczego i kulturowego;
10. prowadzenie aktywnej polityki konserwatorskiej i promocyjnej w stosunku do zasobów przyrodniczych, krajobrazowych i zabytkowych obiektów kultury, obejmującej określenie przestrzeni i obiektów poddanych ochronie lub wskazanych do ochrony, prowadzenie monitoringu zachowania zasobów; powstanie list krajobrazów i obiektów o unikatowych wartościach przyrodniczych, historycznych, archeologicznych, szczególnie o cechach symbolu, a także upowszechnienie listy krajobrazów zagrożonych;
11. zabezpieczenie dziedzictwa przed skutkami klęsk żywiołowych;
12. edukacja obywatelska w zakresie budowania powszechnego przekonania, że polska przestrzeń pojmowana jako bogactwo naturalne i dziedzictwo kulturowe podlega zasadom zrównoważonego rozwoju, a ład przestrzenny jest dobrem publicznym.

⁵Koncepcja Przestrzennego Zagospodarowania Kraju 2030, przyjęta przez Radę Ministrów 13 grudnia 2011 r., Ministerstwo Rozwoju Regionalnego, Warszawa 2012.

4.1.6 Strategia Rozwoju Kraju 2020 - Aktywne społeczeństwo, Konkurencyjna gospodarka, Sprawne państwo⁶

Strategia Rozwoju Kraju 2020 została uchwalona przez Radę Ministrów dnia 25 września 2012 r. Jest to główna strategia rozwojowa w średnim horyzoncie czasowym, wskazuje strategiczne zadania państwa, których podjęcie w perspektywie najbliższych lat jest niezbędne, by wzmocnić procesy rozwojowe.

Strategia wyznacza trzy obszary strategiczne, w których będą się koncentrować główne zadania:

1. Sprawne i efektywne państwo;
2. Konkurencyjna gospodarka;
3. Spójność społeczna i terytorialna.

W Strategii pojawiają się zapisy mówiące o wprowadzeniu obowiązku sporządzania planów zagospodarowania przestrzennego obszarów funkcjonalnych obejmujących obszary miejskie, a w szczególności metropolitalne, tereny wrażliwe rozwojowo, związane z ochroną między innymi dziedzictwa kulturowego (Cel I.1. Przejście od administrowania do zarządzania rozwojem, Priorytet I.1.5. Zapewnienie ładu przestrzennego).

Drugim ważnym, podkreślonym przez strategię obszarem jest digitalizacja zasobów dziedzictwa narodowego oraz zapewnienie właściwego ich przechowywania (Cel II.5. Zwiększenie wykorzystania technologii cyfrowych, Priorytet II.5.3. Zapewnienie odpowiedniej jakości treści i usług cyfrowych; Cel III.2. Zapewnienie dostępu i określonych standardów usług publicznych, Priorytet III.2.1. Podnoszenie jakości i dostępności usług publicznych).

Ponadto wspierany będzie rozwój infrastruktury społecznej - w tym infrastruktury kulturalnej - oraz działania na rzecz ochrony dziedzictwa kulturowego, co stanowi ważny czynnik rozwoju i podnoszenia atrakcyjności gminy (Cel III.3. Wzmocnienie mechanizmów terytorialnego równoważenia rozwoju oraz integracja przestrzenna dla rozwijania i pełnego wykorzystania potencjałów regionalnych, Priorytet III.3.2. Wzmacnianie ośrodków wojewódzkich).

4.1.7 Uzupełnienie Narodowej Strategii Rozwoju Kultury na lata 2004 - 2020⁷

Ogólne wytyczne do konstruowania programu wojewódzkiego zawiera przyjęta przez Radę Ministrów w dniu 21 września 2004 r. *Narodowa Strategia Rozwoju Kultury na lata 2004 - 2013* (w 2005 r. Ministerstwo Kultury przygotowało *Uzupełnienie Narodowej Strategii Rozwoju Kultury na lata 2004-2020*), będąca rządowym dokumentem tworzącym ramy dla nowoczesnego mecenatu państwa w sferze kultury, a przede wszystkim dla nowoczesnie pojmowanej polityki kulturalnej państwa, funkcjonującej w warunkach rynkowych, a także dla wspólnoty Polski z Unią Europejską. Strategia została stworzona centralnie dla obszaru całej Polski. Określa spójne działania realizowane w regionach. Stąd celem strategicznym jest działanie na rzecz zrównoważonego rozwoju kulturalnego regionów w Polsce, a celami częściowymi są m.in. zachowanie dziedzictwa kulturowego i aktywna ochrona zabytków, wzrost efektywności zarządzania sferą kultury itd. Jednym z instrumentów za pomocą których realizowane są wspomniane cele *Strategii jest Narodowy Program Kultury Ochrona zabytków i dziedzictwa kulturowego na lata 2004 - 2020*, który za cel strategiczny przyjął intensyfikację i upowszechnianie dziedzictwa kulturowego, w tym szczególnie kompleksową poprawę stanu zabytków nieruchomych.

Cele częściowe programu to:

- ✓ poprawa warunków instytucjonalnych, prawnych i organizacyjnych w sferze dokumentacji i ochrony zabytków,
- ✓ kompleksowa rewaloryzacja zabytków i ich adaptacja na cele kulturalne, turystyczne, edukacyjne, rekreacyjne i inne cele społeczne,
- ✓ zwiększenie roli zabytków w rozwoju turystyki i przedsiębiorczości poprzez tworzenie zintegrowanych narodowych produktów turystycznych,
- ✓ promocja polskiego dziedzictwa kulturowego w Polsce i za granicą, w szczególności za pomocą narzędzi społeczeństwa informacyjnego,
- ✓ rozwój zasobów ludzkich oraz podnoszenie świadomości społecznej w sferze ochrony dziedzictwa kulturowego,

⁶Strategia Rozwoju Kraju 2020, dokument przyjęty uchwałą Rady Ministrów z dnia 25 września 2012 r., Warszawa 2012 r.

⁷*Uzupełnienie Narodowej Strategii Rozwoju Kultury na lata 2004 –2020*, Warszawa 2005.

- ✓ tworzenie warunków dla rozwoju i ochrony dziedzictwa kultury ludowej,
- ✓ zabezpieczenie zabytków przed nielegalnym wywozem za granicę.

Cele programu realizowane będą m.in. w ramach następujących priorytetów i działań:

- **Priorytet I: Aktywne zarządzanie zasobem stanowiącym materialne dziedzictwo kulturowe.**
- ✓ Działanie 1.1. Wzmocnienie ośrodków dokumentacji zabytków oraz budowa nowoczesnych rozwiązań organizacyjno-finansowych w sferze ochrony zabytków.

W ramach działania zostaną zaproponowane zmiany instytucjonalne, prawne i funkcjonalne w sferze dokumentacji i ochrony zabytków oraz procesu oferowania zabytków na rynku. Rodzi to konieczność przeprowadzenia szerokich konsultacji ze środowiskami konserwatorskimi, właścicielami zabytków, a także z ewentualnymi partnerami Ministra Kultury i Dziedzictwa Narodowego wdrażającymi zaproponowany system, a następnie wystąpienie z inicjatywami ustawodawczymi przez Ministra Kultury i Dziedzictwa Narodowego.

- ✓ Działanie 1.2. Kompleksowa rewaloryzacja zabytków i ich adaptacja na cele kulturalne, turystyczne, edukacyjne, rekreacyjne i inne cele społeczne.

W ramach działania realizowane będą projekty rewaloryzacji zabytków i ich adaptacji na cele społeczne. Projekty muszą posiadać znaczący wpływ ekonomiczny na rozwój regionalny, w tym szczególnie przyczyniać się do wzrostu dochodów, jak i zwiększać ilość miejsc pracy.

- **Priorytet II: Edukacja i administracja na rzecz dziedzictwa kulturowego.**
- ✓ Działanie 2.1. Rozwój zasobów ludzkich oraz podnoszenie świadomości społecznej w sferze ochrony dziedzictwa kulturowego.

W ramach działania przewiduje się zrealizowanie zadań mających na celu podniesienie wykształcenie kadr zatrudnionych w sferze ochrony dziedzictwa kulturowego, oraz podniesienie zainteresowania społeczeństwa problematyką ochrony zabytków, jak również powołanie zespołu naukowego zajmującego się badaniami naukowymi w sferze wpływu zachowania i rewaloryzacji dziedzictwa kulturowego na rozwój społeczno-ekonomiczny regionów, w tym szczególnie turystyki. Ponadto planuje się promowanie zachowania dziedzictwa kulturowego wsi poprzez aktywizację społeczności wiejskich, a także ochronę i popularyzację kultury ludowej.

- ✓ Działanie 2.2. Ochrona i zachowanie dziedzictwa kulturowego przed nielegalnym wywozem i przewozem przez granice.

Działanie realizowane będzie poprzez wdrożenie Programu „Absent Patrymonium” - sieci informacji wirtualnej o zabytkach wywożonych i zaginionych. Program wpisuje się w cele i założenia MF EOG Oprócz wytyczonych w NPK „Ochrona zabytków i dziedzictwa kulturowego” priorytetów i założonych działań, zadania wytyczone w dokumencie będą realizowane przez podprogramy m.in. Program „Polskie regiony w europejskiej przestrzeni kulturowej”, Program Operacyjny „Promesa Ministra Kultury”.

4.2. Relacje Gminnego Programu Opieki nad Zabytkami z dokumentami wykonanymi na poziomie województwa i powiatu

4.2.1 Program opieki nad zabytkami województwa opolskiego na lata 2016 - 2019

Istotnym dokumentem strategicznym na poziomie województwa opolskiego jest Program opieki nad zabytkami województwa opolskiego na lata 2016 - 2019 (Uchwała Nr XVIII/206/2016 Sejmiku Województwa Opolskiego z dnia 14 czerwca 2016 r.). Program ten zakłada utrzymanie celów i kontynuację działań sformułowanych w wojewódzkich programach opieki na lata 2007 - 2010 oraz na lata 2011 - 2014, realizowanych przez Samorząd Województwa oraz samorządy i społeczności lokalne. Jednocześnie program zakłada, iż w sposób szczególny powinny być promowane działania wokół tych wartości kulturowych regionu, które można określić jako unikatowe lub wyjątkowe w skali krajowej i międzynarodowej. Celem nadrzędnym dokumentu jest kontynuacja działań na rzecz zachowania dziedzictwa kulturowego Śląska Opolskiego w całym jego bogactwie i różnicowaniu, a także lepszego wykorzystania potencjału w nim tkwiącego, polepszenia jego dostępności i wszechstronnej promocji.

Powyższe potrzeby zostały ujęte w następujących celach i priorytetach:

CEL STRATEGICZNY I: UTRZYMANIE i ZARZĄDZANIE ZASOBEM REGIONALNEGO DZIEDZICTWA KULTUROWEGO.

Priorytet I. Realizacja zadań własnych Samorządu Województwa.

Priorytet II. Odnowa wsi w kontekście poprawy stanu zachowania krajobrazu i dziedzictwa regionalnego.

Priorytet III. Rewaloryzacja i rewitalizacja miast.

Priorytet IV. Ochrona dziedzictwa archeologicznego.

Priorytet V. Rozwój muzealnictwa i wystawiennictwa.

Priorytet VI. Rozwój instytucji opieki nad zabytkami.

CEL STRATEGICZNY II: OCHRONA i KSZTAŁTOWANIE KRAJOBRAZU KULTUROWEGO.

Priorytet I. Dziedzictwo kulturowe jako czynnik stymulujący rozwój gospodarczy.

Priorytet II. Wstrzymanie procesu degradacji założeń pałacowo-parkowych.

Priorytet III. Wspieranie inicjatyw mających na celu podniesienie rangi obiektów i zespołów zabytkowych.

Priorytet IV. Wspieranie funkcjonowania istniejących szlaków turystycznych oraz inicjatyw na rzecz tworzenia nowych szlaków, obejmujących charakterystyczne dla województwa zespoły i obiekty zabytkowe.

Priorytet V. Wstrzymanie procesu degradacji oraz popularyzacja zabytków techniki.

CEL STRATEGICZNY III: ROZWÓJ INICJATYW ZWIĄZANYCH z REGIONALNYM DZIEDZICTWEM KULTUROWYM i ROZWÓJ TOŻSAMOŚCI REGIONALNE

Priorytet I. Podnoszenie poziomu edukacji i wiedzy na temat regionalnego dziedzictwa kulturowego.

Priorytet II. Współpraca z instytucjami i stowarzyszeniami działającymi na rzecz ochrony i opieki nad dziedzictwem kulturowym.

Priorytet III. Współpraca między regionami, współpraca międzynarodowa.

Priorytet IV. Polityka informacyjna i promocyjna w zakresie opieki nad dziedzictwem kulturowym.

4.2.2 Strategia rozwoju województwa Opolskiego 2020

Uchwała Nr XXV/325/2012 Sejmiku Województwa Opolskiego z dnia 28 grudnia 2012 r. Strategia regionu ma służyć osiągnięciu następującej wizji Opolszczyzny w 2020 roku:

- ✓ regionu wielokulturowego, w którym na pierwszym miejscu są jego mieszkańcy: wykształceni, otwarci na zmianę, wiedzę i innowacje, a także aktywni – na rynku pracy i poza nim,
- ✓ przyjaznego środowiska życia jego mieszkańców, rodzin, przedsiębiorców i wszystkich reprezentantów przestrzeni społeczno-gospodarczej
- ✓ województwa z atrakcyjną ofertą rynku pracy, edukacyjną, kulturalną i gospodarczą, zachęcającą do wyboru tego regionu jako miejsca do zamieszkania, wypoczynku, inwestycji i rozwoju działalności innowacyjnej.

W tym kontekście dziedzictwo kulturowe postrzegane jest w Strategii jako potencjał do tworzenia oferty kulturalnej i turystycznej i zostało ujęte w piątym celu strategicznym:

CEL STRATEGICZNY 5. Nowoczesne usługi oraz atrakcyjna oferta turystyczno-kulturalna. Atrakcyjność województwa wzrastać będzie wraz ze zwiększaniem konkurencyjności produktów turystycznych i kulturalnych. Niezbędne będzie zatem rozszerzenie oferty turystyczno-kulturalnej regionu poprzez modernizację i rozbudowę obiektów dziedzictwa kulturowego. Wykorzystanie potencjału turystycznego powinno uwzględniać chłonność środowiska przyrodniczego i nie powodować uszczuplenia walorów przyrodniczych.

4.2.3 Plan zagospodarowania przestrzennego województwa opolskiego

Uchwała Nr XLVIII/505/2010 Sejmiku Województwa Opolskiego z dnia 28 września 2010 r. Plan zagospodarowania przestrzennego województwa opolskiego jest podstawowym narzędziem prowadzenia polityki przestrzennej na poziomie regionu. Dokument ten zawiera obszerny fragment poświęcony problematyce dziedzictwa kulturowego. do głównych kierunków polityki przestrzennej w zakresie ochrony dziedzictwa zalicza on:

1. ochronę zabytkowego krajobrazu kulturowego,
2. ochronę historycznych układów przestrzennych,
3. ochronę obiektów i miejsc dziedzictwa kulturowego, w tym dóbr kultury współczesnej,
4. ochronę dziedzictwa archeologicznego,
5. ochronę materialnych i niematerialnych przejawów tradycji kultury ludowej,
6. ochronę miejsc pamięci narodowej i świadectw przeszłości historycznej,
7. wykorzystanie elementów dziedzictwa kulturowego dla rozwoju regionu.

W planie określono również główne zasady zagospodarowania przestrzennego w zakresie dziedzictwa kulturowego:

- 1) zachowanie ładu przestrzennego na terenach zabudowy historycznej poprzez:
 - ✓ wymóg uczytelniania historycznych układów urbanistycznych i ruralistycznych,
 - ✓ wymóg dostosowania nowej zabudowy w zakresie skali, formy, materiału i koloru do zabudowy historycznej,
 - ✓ wymóg szczególnej ochrony elementów tworzących zabytkowy charakter przestrzeni,
- 2) obejmowanie prawną ochroną dziedzictwa kulturowego poprzez opracowywanie miejscowych planów zagospodarowania przestrzennego z określeniem stref ochrony konserwatorskiej – priorytet dla obszarów cennych Pod względem zabytkowym,
- 3) nadawanie mocy prawnej gminnym ewidencjom zabytków poprzez umieszczanie ich w miejscowych planach zagospodarowania przestrzennego,
- 4) kompleksową ochronę obszarów i obiektów zabytkowych,
- 5) wykorzystanie obiektów i obszarów zabytkowych do pełnienia określonych funkcji, zgodnych bądź nie kolidujących z ich zabytkowym charakterem,
- 6) oszczędne kształtowanie krajobrazu kulturowego, a także przeciwdziałanie rozpraszaniu historycznie ukształtowanej zabudowy,
- 7) harmonizowanie zabytkowych układów urbanistycznych w powiązaniu z rozwojem osadnictwa i komunikacji,
- 8) zachowanie mieszkalno-usługowego charakteru centrów miast,
- 9) eksponowanie regionalnych cech środowiska kulturowego województwa opolskiego,
- 10) inicjowanie nowych form ochrony dziedzictwa kulturowego poprzez tworzenie pomników historii i parków kulturowych w symbiozie z przyrodą i wymogami rozwoju społeczno-gospodarczego.

4.2.4 Program ochrony środowiska województwa opolskiego na lata 2012 - 2015 z perspektywą do 2019 roku

Program ochrony środowiska województwa opolskiego na lata 2012 - 2015 z perspektywą do 2019 roku podkreśla pierwszorzędną potrzebę zachowania dobrego stanu środowiska, jako podstawowego warunku zrównoważonego i harmonijnego rozwoju. w oparciu o diagnozę stanu środowiska, uwarunkowania zewnętrzne i wewnętrzne polityki ochrony środowiska oraz wymagania w zakresie jakości środowiska i racjonalnego użytkowania zasobów naturalnych poniżej przedstawiono priorytety bądź uciążliwości wraz z głównymi kierunkami działań.

W programie określono wojewódzkie priorytety ochrony środowiska:

- ochrona wód i gospodarka wodna,
- ochrona powierzchni ziemi przed odpadami,
- ochrona powietrza przed zanieczyszczeniami i środowiska człowieka przed hałasem,
- ochrona dziedzictwa przyrodniczego i racjonalne użytkowanie zasobów przyrody:

Dotyczy to przede wszystkim nowego podejścia do ochrony przyrody, uwzględniającego europejskie wymogi w tym zakresie. Istotnymi zagadnieniami jest również ochrona i zrównoważony rozwój lasów. Główne kierunki to: wdrażanie systemu NATURA 2000, optymalizacja sieci obszarów chronionych, zapewniająca spójność ekologiczną województwa oraz ochronę różnorodności biologicznej, w tym pobudzenie aktywności samorządów, polepszenie wdrażania programu rolno - środowiskowego, wprowadzanie zielonej infrastruktury do planowania przestrzennego, odbudowa zdegradowanych ekosystemów i siedlisk przyrodniczych, zwiększanie lesistości i przebudowa drzewostanów w oparciu o zasadę zachowania różnorodności biologicznej, w tym zalesianie gruntów nieprzydatnych do produkcji rolniczej lub zdegradowanych za wyjątkiem terenów cennych przyrodniczo.

- ochrona powierzchni ziemi i środowiska glebowego.

W województwie opolskim powierzchnia o szczególnych walorach przyrodniczych prawnie chroniona zajmuje łącznie 56 261,4 ha2 , co stanowi 27,2% powierzchni ogólnej województwa. Regionalny system obszarów i obiektów chronionych w województwie opolskim tworzą:

- obszary Natura 2000, w tym zatwierdzono 4 obszary specjalnej ochrony ptaków: Grądy Odrzańskie, Jezioro Turawskie, Zbiornik Nyski, Zbiornik Otmuchowski oraz wskazano do objęcia ochroną kolejnych 21 ostoj, docelowo obszarami Natura 2000 ma być objęte 6,6% powierzchni województwa;
- 3 parki krajobrazowe („Góry Opawskie”, „Góra Św. Anny”, „Stobrawski”), plan ochrony posiada w chwili obecnej Stobrawski Park Krajobrazowy i Park Krajobrazowy Góra Św. Anny;
- 9 obszarów chronionego krajobrazu;

- 36 rezerwatów przyrody, w tym 30 rezerwatów leśnych, 2 florystycznych, 2 stepowe i 2 przyrody nieożywionej;
- obszary o randze lokalnej: zespoły przyrodniczo - krajobrazowe, których na terenie województwa utworzono 14;
- użytki ekologicznej - 96;
- stanowiska dokumentacyjne - 9;
- pomniki przyrody - 606 sztuk.

Na terenie województwa opolskiego znajdują się obszary o wysokich walorach krajobrazu kulturowego. Ulegają one stopniowej degradacji. Na obszarach tych powinny zostać podjęte zdecydowane działania ochronne, w szczególności za pomocą instrumentów planowania przestrzennego. Wojewoda opolski opracował dokument „Ochrona i Konserwacja Zabytkowego Krajobrazu Kulturowego Województwa Opolskiego”, na którego podstawie określono obszary o predyspozycjach rezerwatów kulturowych i parków kulturowych.

Najważniejszymi celami w zakresie ochrony krajobrazu kulturowego, w województwie opolskim są:

- ochrona i rewaloryzacja krajobrazu kulturowego, w szczególności na wyznaczonych obszarach rezerwatów i parków kulturowych;
- ochrona obszarów o wysokich walorach krajobrazowych (przede wszystkim w granicach istniejących oraz proponowanych wielko powierzchniowych form ochrony przyrody, a także w granicach dolin rzecznych) przed dysharmonijnymi obiektami wysokościowymi i wielko kubaturowymi (instalacje wiatrowe, stacje bazowe telefonii komórkowej itp.);
- utrzymanie tradycyjnego, urozmaiconego krajobrazu rolniczego w szczególności w północnowschodniej części województwa, kształtowanie poprzez zadrzewienia i zakrzaczenia krajobrazu intensywnie użytkowanego rolniczo (płd. - zach. część województwa) - łączenie ochrony środowiska kulturowego z ochroną środowiska przyrodniczego.

4.2.5 Regionalny program Operacyjny Województwa Opolskiego na lata 2014 - 2020

Regionalny Program Operacyjny Województwa Opolskiego (RPOWO) na lata 2014 - 2020 został przyjęty uchwałą Zarządu Województwa nr 385/2015 z dnia 19 marca 2015 r. ze zm. Głównym celem RPOWO jest zwiększenie konkurencyjności oraz zapewnienie spójności społecznej, gospodarczej i przestrzennej dla podniesienia atrakcyjności województwa opolskiego, jako miejsca do inwestowania, pracy i zamieszkania.

Za wizytówkę regionu uważa się kompleksy architektury sakralnej i świeckiej, zespoły zamkowe i pałacowo-parkowe oraz drewniane kościoły położone głównie w północnej części województwa, włączone w szlak architektury drewnianej Polski Południowej - części europejskiego szlaku architektury drewnianej. W wachlarz obiektów dziedzictwa kulturowego i historycznego województwa wplatają się ponadto zespoły urbanistyczne, ruralistyczne, obiekty użyteczności publicznej oraz cmentarze. Stan techniczny wielu instytucji kultury, zespołów dziedzictwa kulturowego i obiektów pogrupowanych w szlaki kulturowe lub stanowiących podstawę do ich utworzenia jest zły, przez co kwalifikują się do przebudowy, modernizacji, renowacji lub rewaloryzacji. Ze względu na kubaturę lokalnych zabytków i instytucji kultury, działania na ich rzecz wymagają znacznych nakładów inwestycyjnych, pozostających poza zasięgiem jednostek samorządu terytorialnego. Problemem jest również brak skutecznej informacji o przedsięwzięciach kulturalnych, co przekłada się na bardzo niski poziom wiedzy potencjalnych turystów o ofercie miasta i regionu w tym zakresie. Wśród mocnych stron województwa opolskiego wymieniane są zarówno walory przyrodniczo-krajobrazowe, jak i dziedzictwo kulturowe, któremu towarzyszy wysoka aktywność kulturalna mieszkańców regionu.

W perspektywie finansowej 2014 - 2020 przewidziane zostało podkreślenie atrakcyjności obiektów zabytkowych, historycznych i produktów turystycznych. Zaplanowane działania obejmą również poprawę stanu technicznego obiektów dziedzictwa kulturowego. Ważnym aspektem podejmowanych w ramach RPO WO 2014 - 2020 interwencji będzie zwiększenie atrakcyjności oferty kulturowej regionu, w tym na obszarach przygranicznych województwa.

Zagadnienia związane z ochroną dziedzictwa kulturowego i historycznego zostały przeanalizowane w ramach osi priorytetowej 5 „Ochrona środowiska, dziedzictwa kulturowego i naturalnego”. Jednym z celów tej osi jest: cel szczegółowy 3 - Zwiększona dostępność zasobów kulturowych regionu. Do głównych typów przedsięwzięć wspieranych w ramach w/w celu szczegółowego należeć będą:

- 1) przebudowa, remont, zakup wyposażenia dla obiektów kultury, służące podwyższeniu standardu technicznego, w tym dostosowaniu do wymogów bezpieczeństwa wynikających z aktualnych przepisów prawa, z uwzględnieniem potrzeb osób niepełnosprawnych;

2) odbudowa, przebudowa, konserwacja, remont lub wyposażenie obiektów dziedzictwa kulturowego oraz dziedzictwa naturalnego, z uwzględnieniem potrzeb osób niepełnosprawnych;

3) budowa towarzyszącej infrastruktury technicznej, informacyjnej oraz zagospodarowanie terenu wokół obiektów dziedzictwa kulturowego lub naturalnego, dostosowanie tych obiektów do potrzeb osób niepełnosprawnych, jedynie jako element uzupełniający projektu;

4) przebudowa lub remont budynków wraz z wyposażeniem pomieszczeń do właściwego przechowywania zbiorów oraz ich zabezpieczenia;

5) konserwacja muzealiów, archiwaliów, starodruków, księgozbiorów oraz innych zabytków ruchomych; - działania edukacyjne, informacyjne jako integralny element projektu;

6) działania dotyczące wykorzystania, rozwoju aplikacji i usług teleinformatycznych związanych z kulturą i turystyką jako integralny element projektu.

4.2.6 Strategia Rozwoju Powiatu Brzeskiego na lata 2007 - 2020

W Strategii przedstawiono główne cele rozwoju kultury w powiecie brzeskim, są to:

- 1) poprawa bazy kulturowej;
- 2) zwiększenie oferty kulturalnej i jej promocja;
- 3) kultywowanie tradycji ludowych, regionalnych (np. rękodzieło, potrawy regionalne);
- 4) promocja dziedzictwa kulturowego;
- 5) promocja twórców i ich osiągnięć.

Brzeg jest atrakcyjnym ośrodkiem kulturalnym i turystycznym o znaczeniu ponad-powiatowym dzięki swoim zabytkom, bazie hotelowej. Odrestaurowane starówki miast, oraz zabytki na terenach wiejskich przyciągają turystów. Zachowany jest zabytkowy charakter poszczególnych miejscowości: budowli, układu przestrzennego, parków i rezerwatów przyrody. w połączeniu z nowoczesną infrastrukturą, pozwala żyć mieszkańcom na wysokim poziomie, zachowując wszystko to co tworzy „korzenie”.

5. Uwarunkowania wewnętrzne ochrony dziedzictwa kulturowego

5.1 Relacje gminnego programu opieki nad zabytkami z dokumentami wykonanymi na poziomie gminy (analiza dokumentów programowych gminy)

5.1.1 Strategia Rozwoju Gminy Grodków na lata 2014 - 2023

Strategia rozwoju gminy jest kluczowym elementem planowania rozwoju lokalnego. Głównym celem jest wskazanie wizji oraz strategicznych kierunków rozwoju gminy. Strategia jest podstawowym instrumentem długofalowego zarządzania gminą. Pozwala na zapewnienie ciągłości i trwałości w poczynaniach władz gminy, niezależnie od zmieniających się uwarunkowań politycznych. Strategia umożliwia również efektywne gospodarowanie własnymi, zwykle ograniczonymi zasobami gminy, takimi jak: zasoby ludzkie, infrastruktura czy też środki finansowe. Dobrze zorganizowany proces opracowania strategii umożliwia zaangażowanie władz lokalnych oraz mieszkańców w planowanie swojej przyszłości. Uwzględnienie zgłaszanych opinii i pomysłów pozwala na wypracowanie strategii, z którą będzie się identyfikowała w dużym stopniu społeczność lokalna. Utożsamianie się władz i mieszkańców gminy z opracowaną strategią stanowi niezbędny warunek jej skutecznej realizacji.

Misje oraz cele Strategii dotyczące dziedzictwa kulturowego:

- CEL STRATEGICZNY II: Poprawa standardu życia mieszkańców/
Cel operacyjny 3: Wzmacnianie więzi społecznych.

Zadania:

- wspieranie działalności kulturalnej OSP oraz innych organizacji działających na terenie gminy,
- dalsza współpraca Domu Kultury z innymi jednostkami,
- propagowanie oferty kulturalnej gminy w gminach sąsiednich, powiecie i województwie,
- propagowanie szerokiej oferty sportowej dla mieszkańców gminy,
- organizacyjne i prawne wspieranie działań organizacji społecznych,
- kultywowanie tradycji i zwyczajów lokalnych,

- poprawienie komunikacji z mieszkańcami poprzez wykorzystanie obecnych możliwości technologicznych (m.in. poprzez portale społecznościowe),
- modernizacje i doposażenie instytucji kulturalnych,
- poprawa jakości infrastruktury pomocy społecznej dla osób starszych.
- CEL STRATEGICZNY IV: Rozwój oświaty, kultury, sportu i wypoczynku.
Cel operacyjny 2: Rozwój sportu, turystyki i rekreacji.
Zadania:
 - budowa i rozwój infrastruktury sportowej i sportu na obszarach wiejskich,
 - aktywowanie świetlic wiejskich jako ośrodków kultury i rozrywki oraz spędzania wolnego czasu dla mieszkańców wsi,
 - restaurowanie i rewitalizowanie obiektów dziedzictwa kulturowego na terenie gminy,
 - wykorzystanie walorów przyrodniczych do promocji i przyciągnięcia turystów weekendowych,
 - budowa i oznakowanie ścieżek pieszych, edukacyjnych i rowerowych na terenie gminy,
 - oznakowanie miejsc atrakcyjnych turystycznie,
 - utworzenie internetowego systemu informacji turystycznej,
 - popularyzacja terminarza imprez oraz wydarzeń kulturalnych, turystycznych i sportowych,
 - popularyzacja tras turystycznych i obiektów zabytkowych gminy.

5.1.2 Zmiana Studium uwarunkowań i kierunków zagospodarowania przestrzennego gminy Grodków

Opracowanie jest zmianą „Studium uwarunkowań i zagospodarowania przestrzennego Gminy Grodków” przyjętego uchwałą Rady Miejskiej w Grodkowie Nr XX/222/01 z dnia 26 września 2001 r. Obejmuje ono cały teren gminy w granicach administracyjnych. do zmiany studium przystąpiono po przeprowadzeniu oceny aktualności studium uwarunkowań i zagospodarowania przestrzennego Gminy Grodków oraz miejscowych planów zagospodarowania przestrzennego wykonanej w kwietniu 2010 r. w wyniku przeprowadzonej oceny aktualności stwierdzono brak aktualności studium oraz części miejscowych planów zagospodarowania przestrzennego.

Jako główny cel (tzw. misję) określono Miasto i Gmina Grodków terenem zapewniającym mieszkańcom wysoki standard życia poprzez czyste środowisko, rozwiniętą bazę usług z zachowaniem rolniczej funkcji gminy.

Cele strategiczne, służące realizacji generalnego celu rozwoju:

- a. Aktywizacja gospodarcza miasta i gminy,
- b. Dostosowanie wsi do warunków Unii Europejskiej,
- c. Rozwój infrastruktury technicznej i komunalnej,
- d. Ochrona środowiska przyrodniczego,
- e. Rozwój rekreacji, wypoczynku i kultury w mieście i gminie.
 - ✓ Sport:
 - boiska piłkarskie oraz boiska wielofunkcyjne w każdej wsi,
 - rozwój sportów wodnych na bazie zbiorników wodnych,
 - tworzenie ścieżek rowerowych,
 - rozwój sportu wędkarskiego,
 - rozwój sportu szkolnego,
 - współorganizacja imprez sportowych,
 - tworzenie nowych obiektów sportowych.
 - ✓ Rekreacja:
 - zagospodarowywanie terenów zielonych,
 - popieranie budownictwa letniskowego,
 - rozwój bazy gastronomicznej i hotelowej,
 - rozwój agroturystyki,
 - ośrodek hippiczny.
 - ✓ Kultura
 - wspieranie Ośrodka Kultury i Rekreacji w Grodkowie,
 - rozwój bibliotek w miejscowościach: Grodków, Gnojna, Jędrzejów, Kolnica, Kopice,
 - wspieranie amatorskiego ruchu kulturowego,

- ochrona dóbr kultury (odnowa, rekonstrukcja, pomoc Przy odbudowie zabytków sakralnych, pałaców, dworców i kompleksów parkowych),
- promocja kultury poprzez stałe imprezy, tj. Ogólnopolski Konkurs Recytatorski, Festiwal Twórczości Dzieci, Przegląd Zespołów Artystycznych „Nieprzetarty Szlak”, Bieg Olimpijski, Grodkowski Jarmark Kulturalny, Regge Fest, Festiwal Piosenki Wakacyjnej, Dożynki Gminne oraz Dni Elsnerowskie - popularyzacja dorobków wsi,
- kształtowanie harmonijnego krajobrazu kulturowego z zachowaniem naturalnych krajobrazów i zabytkowych krajobrazów urbanistycznych,

5.1.3 Miejscowe Plany Zagospodarowania Przestrzennego gminy Grodków

Zgodnie z art. 15 ust. 2 pkt 5 ustawy z dnia 27 marca 2003 r. o planowaniu i zagospodarowaniu przestrzennym (t. j. Dz. U. z 2016 r. poz. 778, ze zm.), w planie miejscowym określa się obowiązkowo zasady ochrony dziedzictwa kulturowego i zabytków oraz dóbr kultury współczesnej. Projekt planu, zgodnie z ww. ustawą musi zostać uzgodniony przez Wojewódzkiego Konserwatora Zabytków.

- **Miejscowy plan zagospodarowania przestrzennego miejscowości Gnojna zatwierdzony uchwałą Nr XXXV/374/06 Rady Miejskiej w Grodkowie z dnia 27.09.2006 r.**

W § 9 dokumentu określono zasady ochrony dziedzictwa kulturowego i zasobów oraz dóbr kultury współczesnej i wyznaczono strefy ochrony konserwatorskiej:

Strefa „A” pełnej ochrony konserwatorskiej – została wyznaczona dla terenu wokół kościoła i parku krajobrazowego, jako obszar o szczególnie wartościowym charakterze, o zachowanej historycznej strukturze przestrzennej:

- a) w strefie „A” zakłada się bezwzględny priorytet wymagań i ustaleń konserwatorskich,
- b) działania konserwatorskie w tej strefie zmierzają do zachowania i uczynienia historycznego układu przestrzennego oraz konserwacji jego głównych elementów,
- c) działalność inwestycyjna, budowlana, jak również przebudowy, remonty, adaptacje, dostosowanie współczesnych funkcji czy podziały nieruchomości znajdujących się w obszarze strefy wymagają zezwolenia WKZ w Opolu.

Strefa „B” ochrony konserwatorskiej obejmuje obszary, w których elementy dawnego układu zachowały się w stosunkowo dobrym stanie - teren wokół całego historycznego siedliska wsi:

- a) określa się wymóg zachowania zasadniczych elementów historycznego rozplanowania, w tym przede wszystkim układu dróg, podziału działek i sposobu zagospodarowania działek siedliskowych,
- b) wymagane jest uzyskanie uzgodnienia WKZ w Opolu zmian rodzaju nawierzchni dróg oraz korekt lub zmian w ich przebiegu;
- c) dążyć należy do restauracji i modernizacji technicznej obiektów o wartościach kulturowych z dostosowaniem współczesnej funkcji do wartości obiektów;
- d) dążyć należy do dostosowania nowej zabudowy do historycznej kompozycji przestrzennej, w zakresie skali i formy bryły zabudowy, Przy założeniu harmonijnego współistnienia elementów kompozycji historycznej i współczesnej. w strefie tej należy prowadzić działalność inwestycyjną uwzględniając istniejące już związki przestrzenne i planistyczne,
- e) należy konsultować lub uzgadniać z WKZ w Opolu następujące działania inwestycyjne: budowa nowych obiektów kubaturowych: odwoływanie się gabarytami i sposobem kształtowania bryły nowej zabudowy do miejscowej tradycji architektonicznej; dopuszcza się trzy kondygnacje z dachami o stromych połaciach, krytych dachówką ceramiczną, ewentualnie z użytkowym poddaszem w dachu, o ile szczegółowe wytyczne nie stanowią inaczej; wysokość nowych budynków nie powinna przekraczać wysokości budynków sąsiednich; niedopuszczalne jest stosowanie dachów o mijających się połaciach nawysokości kalenicy oraz dachów o asymetrycznym nachyleniu połaci, przebudowy, rozbudowy i remonty, a także zmiany funkcji obiektów wpisanych do wykazu zabytków architektury i budownictwa, zmian historycznie ukształtowanych wnętrz urbanistycznych i ruralistycznych; prowadzenia wszelkich prac ziemnych.

f) postuluje się wprowadzenie zakazu stosowania materiałów współczesnych jak: siding, ocieplanie styropianem, gres, stolarka PCV, imitacja typu blachodachówka, gont papowy, płytowe ogrodzenia betonowe, w tym ażurowe,

g) wymaga się zastosowania stonowanej kolorystyki zgodnej z tradycyjnymi tendencjami; w oparciu o tynki mineralne ze szczególnym wskazaniem kolorów pastelowych,

h) postuluje się stosowanie naturalnych, tradycyjnych materiałów budowlanych tj. łupku, dachówki ceramicznej, stolarki drewnianej.

Strefa „OW” obserwacji archeologicznej – wyznaczona na rysunku planu w rejonie kościoła. Wszystkie działania inwestycyjne uzgadniać należy z odpowiednimi służbami konserwatorskimi, które podejmą decyzję dotyczącą wielkości i trybu badań archeologicznych.

- **Miejscowy plan zagospodarowania przestrzennego miasta Grodków zatwierdzony uchwałą Nr XXXV/375/06 Rady Miejskiej w Grodkowie z dnia 27.09.2006 r.**

W § 9 uchwały zapisano następujące zasady ochrony konserwatorskiej:

Strefa „A” ścisłej ochrony konserwatorskiej obejmuje obszar, na którym elementy dawnego układu przestrzennego zachowały się w stanie nienaruszonym lub nieznacznie zniekształconym. Jest to obszar uznany za szczególnie ważny, jako materialne świadectwo historyczne. w strefie „A” zakłada się pierwszeństwo wymagań konserwatorskich nad wszelką prowadzoną współcześnie działalnością inwestycyjną, gospodarczą i usługową. Postuluje się opracowanie dla strefy szczegółowego planu jej rewaloryzacji. Strefa „A” obejmuje obszar miasta lokacyjnego w granicach historycznego układu urbanistycznego wraz z terenami obwarowań miejskich oraz zabudową usytuowaną w linii ulic podkreślających zewnętrzną linię obwarowań, przedstawionych na rysunku planu.

Strefa „B” ochrony konserwatorskiej, obejmuje obszary, w których elementy dawnego układu zachowały się w stosunkowo dobrym stanie. są to tereny koncentrycznie przyległe do historycznego układu Starego Miasta, a także historyczny układ zabudowy dawnej wsi Półwiosek, ciągi uliczne ul. Sienkiewicza, część ul. Wrocławskiej, zespół ośrodka szkolno - wychowawczego przy ul. Krakowskiej, zespół obiektów mleczarni Przy ul. Warszawskiej oraz park krajobrazowy z zabytkowym wiatrakiem.

Strefa „K” ochrony krajobrazu: obejmuje tereny krajobrazu integralnie związane z zespołem zabytkowym znajdujące się w jego otoczeniu, obejmuje obszar parku z zabytkowym wiatrakiem.

Strefa „E” ekspozycji zabytkowego zespołu Starego Miasta - panoramy a) ochrona obejmuje otwarcia widokowe miasta wzdłuż ciągów komunikacyjnych, skąd najlepiej eksponowana jest panorama miasta ze wszystkimi dominantami architektonicznymi.

Strefa „W” ochrony archeologicznej. Obejmuje teren udokumentowanych stanowisk archeologicznych, posiadający własną formę krajobrazową (grodziska, kurhany, osady, itp.). w razie podejmowania jakichkolwiek inwestycji na tym obszarze, w tym także rewaloryzacyjnych należy wykonać wyprzedzające badania archeologiczne uzgodnione uprzednio z WKZ w Opolu.

Strefa „OW” obserwacji archeologicznej. Wszystkie działania inwestycyjne uzgadniać należy z odpowiednimi służbami konserwatorskimi, które podejmą decyzję dotyczącą wielkości i trybu badań archeologicznych.

- **Miejscowy plan zagospodarowania przestrzennego niektórych miejscowości gminy Grodków (Tarnów Grodkowski, Gola Grodkowska, Lubcz, Wojśław, Kolnica, Młodoszowice, Bąków, Lipowa, Przylesie Dolne, Wierzbnik, Nowa Wieś Mała, Wójtowice, Jędrzejów, Strzegów, Jeszkotle, Starowice Dolne) uchwalony uchwałą Nr XXXV/376/06 Rady Miejskiej w Grodkowie z dnia 27.09.2006 r.**

§ 9. dokumentu określa zasady ochrony dziedzictwa kulturowego i zasobów oraz dóbr kultury współczesnej:

Strefa „A” ścisłej ochrony konserwatorskiej, obejmuje tereny wokół najbardziej wartościowych historycznie takich obiektów jak: kościół wraz z otoczeniem w Bąkowie, zespół dworsko - folwarczny oraz osobno kościół wraz z otoczeniem w Jeszkotli, kościół wraz z otoczeniem oraz osobno zespół pałacowo - parkowy w Jędrzejowie, kościół wraz z otoczeniem w Kolnicy, kościół wraz z otoczeniem w Lipowej, kościół wraz z otoczeniem w Lubczy, kościół wraz z otoczeniem w Młodoszowicach, kościół wraz z otoczeniem w Starowicach Dolnych, kościół wraz z otoczeniem w Tarnowie Grodkowskim, kościół wraz z otoczeniem w Wierzbniku, kościół wraz z otoczeniem w Wojśławiu,

Strefa „B” ochrony konserwatorskiej, obejmuje obszary, w których elementy dawnego układu zachowały się w stosunkowo dobrym stanie, czyli historyczny układ zabudowy wsi Bąków, Gola Grodkowska, Jeszkotle, Jędrzejów, Kolnica, Lipowa, Lubcz, Młodoszowice, Nowa Wieś Mała, Przylesie Dolne, Strzegów, Starowice Dolne, Tarnów Grodkowski, Wierzbnik, Wojśław oraz Wójtowice.

Strefa „OW” obserwacji archeologicznej - wyznaczono ją we wsiach Bąków, Kolnica, Lubcz, Starowice Dolne oraz Wojsław. Wszystkie działania inwestycyjne uzgadniać należy z odpowiednimi służbami konserwatorskimi, które podejmą decyzję dotyczącą wielkości i trybu badań archeologicznych.

Obiekty wpisane do rejestru zabytków. Obiekty znajdujące się w rejestrze objęte są wszelkimi rygorami prawnymi wynikającymi z treści odpowiednich przepisów szczególnych, w tym przede wszystkim z ustawy z dnia 23 lipca 2003 r. o ochronie zabytków i opiece nad zabytkami. Każda działalność inwestycyjna na obszarze czy obiekcie wpisanym do rejestru zabytków (np. obszar zespołu pałacowo - parkowego itp.) wymaga pozwolenia WKZ.

- **Miejscowy plan zagospodarowania przestrzennego niektórych miejscowości gminy Grodków – wieś Zielonkowice uchwalony uchwałą Nr XXI/222/08 Rady Miejskiej w Grodkowie z dnia 24.09.2008 r.**

Zasady ochrony krajobrazu, dziedzictwa kulturowego, zabytków oraz dóbr kultury współczesnej zostały opracowane w § 6. Ustalono w nim między innymi:

- na całym obszarze objętym planem w przypadku odkrycia przedmiotu, co do którego istnieje przypuszczenie, że jest on zabytkiem, należy wstrzymać wszelkie roboty mogące uszkodzić lub zniszczyć odkryty przedmiot, zabezpieczyć go i miejsce odkrycia oraz niezwłocznie zawiadomić o tym Opolskiego Wojewódzkiego Konserwatora Zabytków.

- wszelkie zamierzenia i działania inwestycyjne w obiektach zabytkowych, dotyczące bryły i dachu - jego kształtu i materiału, podziałów elewacji, stolarki okiennej i drzwiowej, wystroju architektonicznego i formy architektonicznej, wymagają uzgodnienia z Opolskim Wojewódzkim Konserwatorem Zabytków,

- dokonywanie podziału zabytków nieruchomych, zmiana sposobu ich użytkowania, umieszczanie urządzeń technicznych i reklam wymagają uzgodnienia z Opolskim Wojewódzkim Konserwatorem Zabytków,

- wykaz oznaczonych w planie obiektów zabytkowych ujętych w wojewódzkiej ewidencji zabytków podlega sukcesywnej weryfikacji i uzupełnieniom. Wpisywanie i skreślanie z ewidencji zabytków nieruchomych poszczególnych obiektów nie spowoduje zmian w ustaleniach planu.

W planie nie wyznaczono stref ochrony konserwatorskiej.

- **Miejscowego planu zagospodarowania przestrzennego niektórych miejscowości gminy Grodków – wieś Jaszów uchwalony uchwałą Nr XXI/223/08 Rady Miejskiej w Grodkowie z dnia 24.09.2008 r.**

Zasady ochrony krajobrazu, dziedzictwa kulturowego, zabytków oraz dóbr kultury współczesnej zostały opracowane w § 6. Ustalono w nim między innymi:

- na całym obszarze objętym planem w przypadku odkrycia przedmiotu, co do którego istnieje przypuszczenie, że jest on zabytkiem, należy wstrzymać wszelkie roboty mogące uszkodzić lub zniszczyć odkryty przedmiot, zabezpieczyć go i miejsce odkrycia oraz niezwłocznie zawiadomić o tym Opolskiego Wojewódzkiego Konserwatora Zabytków.

- ochronie konserwatorskiej na podstawie przepisów odrębnych podlegają obiekty i obszary zabytkowe oraz stanowiska archeologiczne wpisane do rejestru zabytków.

- wszelkie zamierzenia i działania inwestycyjne w obiektach zabytkowych, dotyczące bryły i dachu - jego kształtu i materiału, podziałów elewacji, stolarki okiennej i drzwiowej, wystroju architektonicznego i formy architektonicznej, wymagają uzgodnienia z Opolskim Wojewódzkim Konserwatorem Zabytków,

- dokonywanie podziału zabytków nieruchomych, zmiana sposobu ich użytkowania, umieszczanie urządzeń technicznych i reklam wymagają uzgodnienia z Opolskim Wojewódzkim Konserwatorem Zabytków,

- nowa zabudowa lokalizowana w sąsiedztwie ww. obiektu powinna swym charakterem, formą i gabarytami nawiązywać do zabudowy historycznej.

- wszelkie zamierzenia i działania inwestycyjne w obiektach zabytkowych, dotyczące bryły i dachu - jego kształtu i materiału, podziałów elewacji, stolarki okiennej i drzwiowej, wystroju architektonicznego i formy architektonicznej, wymagają uzgodnienia z Opolskim Wojewódzkim Konserwatorem Zabytków,

- dokonywanie podziału zabytków nieruchomych, zmiana sposobu ich użytkowania, umieszczanie urządzeń technicznych i reklam wymagają uzgodnienia z Opolskim Wojewódzkim Konserwatorem Zabytków.

- na obszarze stanowisk archeologicznych obowiązują następujące wymogi konserwatorskie: ustala się konieczność opiniowania wszelkich zamierzeń inwestycyjnych (także zakładania infrastruktury technicznej oraz innych wykopów ziemnych) z Opolskim Wojewódzkim Konserwatorem Zabytków; wszelkie prace ziemne w obrębie oraz w bezpośredniej bliskości stanowisk archeologicznych powinny być poprzedzone badaniami archeologicznymi oraz prowadzone pod nadzorem archeologiczno - konserwatorskim; dopuszcza się

uprawy rolnicze, ogrodowe itp., Przy czym należy unikać głębokiej orki, stanowiącej zagrożenie dla znajdujących się w ziemi zabytków archeologicznych.

- wykaz oznaczonych w planie stanowisk archeologicznych oraz obiektów zabytkowych ujętych w rejestrze zabytków i wojewódzkiej ewidencji zabytków podlega sukcesywnej weryfikacji i uzupełnieniom. Wpisywanie i skreślanie z ewidencji zabytków nieruchomości poszczególnych obiektów nie spowoduje zmian w ustaleniach planu.

W planie nie wyznaczono stref ochrony konserwatorskiej.

- **Miejscowy plan zagospodarowania przestrzennego niektórych miejscowości gminy Grodków – Wojnowiczki, Rogów, Żarów, Bogdanów i Mikołajowa uchwalony uchwałą Nr XLIV/452/10 Rady Miejskiej w Grodkowie z dnia 03.11.2010 r.**

§ 6. Zasady ochrony dziedzictwa kulturowego, zabytków oraz dóbr kultury współczesnej:

Strefa "A" ścisłej ochrony konserwatorskiej we wsi Bogdanów dla kościoła wraz z otoczeniem obejmującą obszar szczególnie wartościowy, o bardzo dobrze zachowanej strukturze przestrzennej wokół historycznego obiektu. Wszelkie zamierzenia i działania inwestycyjne, prace rewaloryzacyjne, badania archeologiczno - architektoniczne i stratygraficzne na obszarze strefy „A” należy konsultować i uzgadniać z Opolskim Wojewódzkim Konserwatorem Zabytków.

Strefa "B" ochrony konserwatorskiej obejmującą obszary we wsi: Bogdanów, Mikołajowa, Rogów, oraz Żarów, w których elementy dawnego układu wsi zachowały się w stosunkowo dobrym stanie.

Strefa "OW" ochrony konserwatorskiej obserwacji archeologicznej we wsi Bogdanów obejmującą obszar o średniowiecznej metryce, gdzie stwierdzono lub zachodzi domniemanie występowania ważnych relikwów archeologicznych.

Wykaz oznaczonych w planie obiektów i obszarów zabytkowych ujętych w rejestrze zabytków i gminnej lub wojewódzkiej ewidencji zabytków podlega sukcesywnej weryfikacji i uzupełnieniom. Wpisywanie i skreślanie z ewidencji zabytków nieruchomości poszczególnych obiektów nie spowoduje zmian w ustaleniach planu.

- **Miejscowy plan zagospodarowania przestrzennego niektórych miejscowości gminy Grodków – Sulisław uchwalony uchwałą Nr XLIV/453/10 Rady Miejskiej w Grodkowie z dnia 03.11.2010 r.**

§ 6. Zasady ochrony dziedzictwa kulturowego, zabytków oraz dóbr kultury współczesnej.

Strefa "A" ścisłej ochrony konserwatorskiej dla zespołu pałacowego z parkiem obejmującą obszar szczególnie wartościowy, o bardzo dobrze zachowanej strukturze przestrzennej wokół historycznych obiektów. Wszelkie zamierzenia i działania inwestycyjne, prace rewaloryzacyjne, badania archeologiczno - architektoniczne i stratygraficzne na obszarze strefy „A” należy konsultować i uzgadniać z Opolskim Wojewódzkim Konserwatorem Zabytków.

Strefa "B" ochrony konserwatorskiej obejmująca obszar, w którym elementy dawnego układu zachowały się w stosunkowo dobrym stanie. Ustala się wymóg konsultowania i uzyskania uzgodnienia Opolskiego Wojewódzkiego Konserwatora Zabytków wszelkich zamierzeń inwestycyjnych (zmian i podziałów nieruchomości oraz przebudowy, nadbudowy, rozbudowy i remontów wszystkich obiektów) oraz zmian historycznie ukształtowanych wewnątrz ruralistycznych będących w strefie, jak również zmian rodzaju nawierzchni dróg oraz korekt w ich przebiegu.

Strefa "K" ochrony krajobrazu kulturowego obejmująca tereny harmonijnego współistnienia krajobrazu przyrodniczego z historyczną zabudową, a w szczególności zabytkowego założenia pałacowo - parkowego. Wszelkie działania inwestycyjne polegające na wznoszeniu nowych obiektów kubaturowych oraz nadbudowie i zmianie wyglądu istniejących obiektów na obszarze strefy „K” należy uzgadniać z Opolskim Wojewódzkim Konserwatorem Zabytków.

- **Miejscowy plan zagospodarowania przestrzennego niektórych miejscowości gminy Grodków – Gierów, Wierzba uchwalony uchwałą Nr XLIV/454/10 Rady Miejskiej w Grodkowie z dnia 03.11.2010 r.**

§ 6. Zasady ochrony dziedzictwa kulturowego, zabytków oraz dóbr kultury współczesnej:

Strefa "A" ścisłej ochrony konserwatorskiej dla parku dworskiego obejmującą obszar szczególnie wartościowy, o bardzo dobrze zachowanej strukturze przestrzennej. Wszelkie zamierzenia i działania inwestycyjne, prace rewaloryzacyjne, badania archeologiczno - architektoniczne i stratygraficzne na obszarze strefy „A” należy konsultować i uzgadniać z Opolskim Wojewódzkim Konserwatorem Zabytków.

Strefa "B" ochrony konserwatorskiej obejmująca obszar, w którym elementy dawnego układu wsi zachowały się w stosunkowo dobrym stanie.

Ustala się wymóg konsultowania i uzyskania uzgodnienia Opolskiego Wojewódzkiego Konserwatora Zabytków wszelkich zamierzeń inwestycyjnych (zmian i podziałów nieruchomości oraz przebudowy, nadbudowy, rozbudowy i remontów wszystkich obiektów) oraz zmian historycznie ukształtowanych wewnątrz ruralistycznych będących w strefie, jak również zmian rodzaju nawierzchni dróg oraz korekt w ich przebiegu.

- **W sprawie miejscowego planu zagospodarowania przestrzennego niektórych miejscowości gminy Grodków – Więcmierzycze, Kopice, Żelazna, Głębocko, Osiek Grodkowski, Gałązyczce, Kobiela uchwalony uchwałą Nr XLIV/455/10 Rady Miejskiej w Grodkowie z dnia 03.11.2010 r.**

§ 6. Zasady ochrony dziedzictwa kulturowego, zabytków oraz dóbr kultury współczesnej

Strefa "A" ścisłej ochrony konserwatorskiej obejmująca obszary szczególnie wartościowe, o bardzo dobrze zachowanej strukturze przestrzennej wokół najbardziej wartościowych historycznie obiektów, takich jak: kościół wraz z otoczeniem oraz osobno park dworski w Gałązyczkach, kościół wraz z otoczeniem oraz osobno park dworski w Kobieli, kościół wraz z otoczeniem, zespół folwarczny oraz zespół pałacowy z parkiem w Kopicach, kościół wraz z otoczeniem oraz osobno zespół pałacowo - folwarczny z parkiem w Osieku Grodkowskim, kościół wraz z otoczeniem oraz spichrz dworski w Więcmierzycach i kościół wraz z otoczeniem oraz spichrz w Żelaznej. Wszelkie zamierzenia i działania inwestycyjne, prace rewaloryzacyjne, badania archeologiczne - architektoniczne i stratygraficzne na obszarze strefy „A” należy konsultować i uzgadniać z Opolskim Wojewódzkim Konserwatorem Zabytków.

Strefa "B" ochrony konserwatorskiej obejmująca obszary we wsiach: Gałązyczce, Kobiela, Kopice, Osiek Grodkowski, Więcmierzycze, Głębocko, Żelazna i Wierzba, w których elementy dawnego układu wsi zachowały się w stosunkowo dobrym stanie.

Ustala się wymóg konsultowania i uzyskania uzgodnienia Opolskiego Wojewódzkiego Konserwatora Zabytków wszelkich zamierzeń inwestycyjnych (zmian i podziałów nieruchomości oraz przebudowy, nadbudowy, rozbudowy i remontów wszystkich obiektów) oraz zmian historycznie ukształtowanych wewnątrz ruralistycznych będących w strefie, jak również zmian rodzaju nawierzchni dróg oraz korekt w ich przebiegu.

Strefa "K" ochrony krajobrazu kulturowego obejmująca tereny harmonijnego współistnienia krajobrazu przyrodniczego z historyczną zabudową, a w szczególności zabytkowych założeń pałacowo – parkowych w Kopicach i Osieku Grodkowskim. Wszelkie działania inwestycyjne polegające na wznoszeniu nowych obiektów kubaturowych oraz nadbudowie i zmianie wyglądu istniejących obiektów na obszarze strefy „K” należy uzgadniać z Opolskim Wojewódzkim Konserwatorem Zabytków.

Na obszarze objętym planem ochronie konserwatorskiej podlegają stanowiska archeologiczne ujęte w wojewódzkiej lub w gminnej ewidencji zabytków.

Strefa "OW" ochrony konserwatorskiej obserwacji archeologicznej we wsiach: Kopice, Osiek Grodkowski, Więcmierzycze, Żelazna obejmujące obszary o średniowiecznej metryce, gdzie stwierdzono lub zachodzi domniemanie występowania ważnych relikwów archeologicznych.

Wykaz oznaczonych w planie obiektów i obszarów zabytkowych ujętych w rejestrze zabytków i gminnej lub wojewódzkiej ewidencji zabytków podlega sukcesywnej weryfikacji i uzupełnieniom. Wpisywanie i skreślanie z ewidencji zabytków nieruchomych poszczególnych obiektów nie spowoduje zmian w ustaleniach planu.

Na obszarze objętym planem ochronie podlegają cmentarze nieczynne.

- **Miejscowy plan zagospodarowania przestrzennego terenu położonego w rejonie ulicy Traugutta w Grodkowie i Tarnowie Grodkowskim uchwalony uchwałą Nr VII/60/15 Rady Miejskiej w Grodkowie z dnia 03.06.2015 r.**

§ 6. Zasady ochrony dziedzictwa kulturowego i zabytków oraz dóbr kultury współczesnej.

Strefa „B” ochrony konserwatorskiej, w której obowiązują następujące wymogi konserwatorskie:

- a. należy zachować i wyeksponować elementy historycznego układu przestrzennego, tj. linie zabudowy, kompozycję wewnątrz urbanistycznych istniejącej zabudowy mieszkaniowej wielorodzinnej i jednorodzinnej oraz kompozycję zieleni, zachować istniejące historyczne nawierzchnie;
- b. obiekty o wartościach zabytkowych należy poddać restauracji i modernizacji technicznej z dostosowaniem obecnej lub projektowanej funkcji do wartości obiektu;
- c. przy rozbudowach, przebudowach, dobudowach i remontach obiektów położonych w strefie „B” ochrony konserwatorskiej wymagane jest dostosowanie do walorów architektonicznych otoczenia;

- d. nowa zabudowa winna być dostosowana do historycznej kompozycji przestrzennej w zakresie lokalizacji, rozplanowania, skali, ukształtowania bryły w tym geometrii i wysokości dachu, poziomu posadowienia parteru, formy architektonicznej, podziałów i usytuowania otworów okiennych i drzwiowych, zastosowanych materiałów, Przy założeniu harmonijnego współistnienia elementów kompozycji historycznej i współczesnej oraz nawiązywać formami współczesnymi do lokalnej tradycji architektonicznej, nie może ona dominować nad zabudową historyczną;
- e. w nowej zabudowie należy stosować dachy strome, symetryczne o kątach nachylenia połaci dachowych w zakresie od 38° do 45° (w dachach mansardowych dopuszcza się zwiększenie spadków połaci do 60°), pokrycie dachów dachówką ceramiczną lub cementową w kolorze czerwonym (ceglastym), matowym;
- f. ustala się zakaz stosowania okładzin elewacyjnych z tworzyw sztucznych (typu „sidding”) oraz pokryć dachowych z blachy trapezowej i falistej.

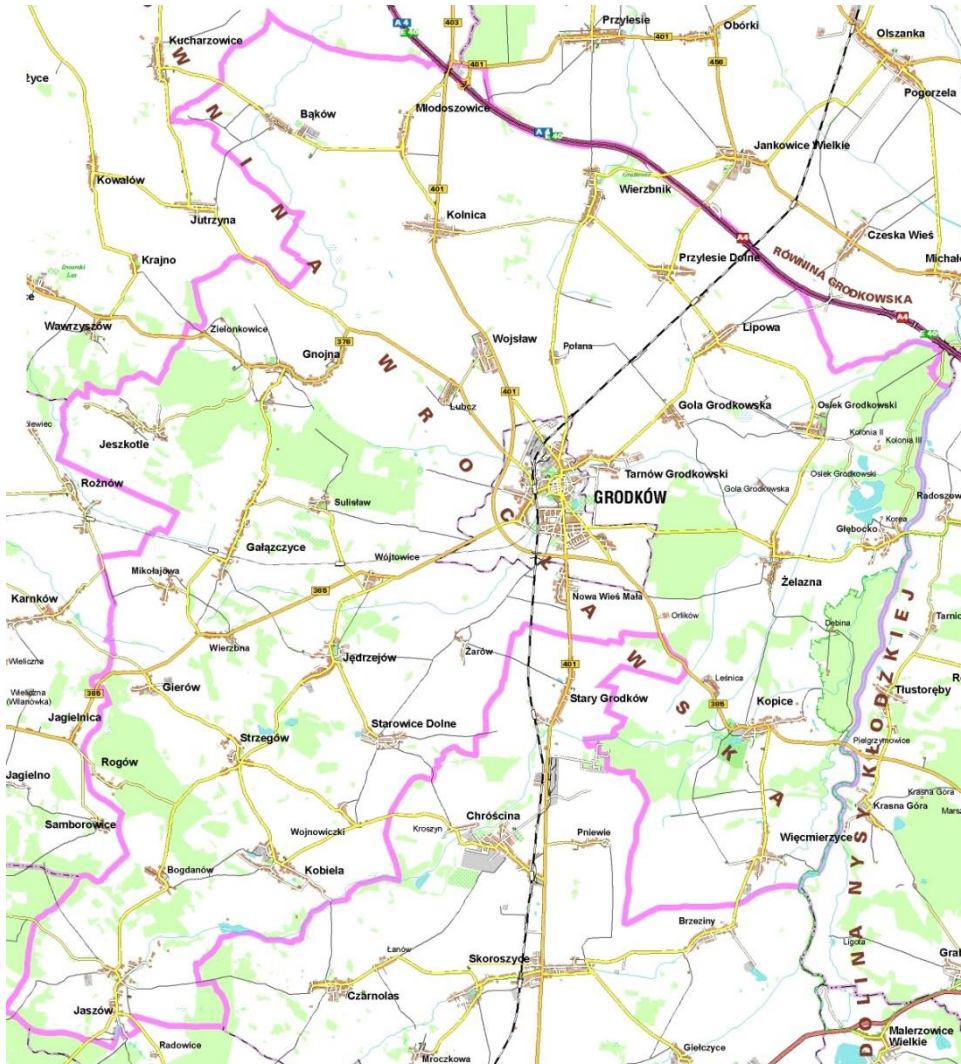
Dla obiektów ujętych w ewidencji zabytków ustala się następujące wymogi konserwatorskie:

- a. należy zachować lub odtworzyć historyczną bryłę; kształt i geometrię dachu oraz zastosowane tradycyjne materiały budowlane,
- b. należy stosować pokrycia dachów dachówką ceramiczną lub cementową w kolorze ceglastym, matowym,
- c. należy utrzymać, a w zniszczonych fragmentach odtworzyć historyczny detal architektoniczny,
- d. należy zachować kształt, rozmiary i rozmieszczenie otworów zgodne z historycznym wizerunkiem budynku; należy utrzymać lub odtworzyć oryginalną stolarkę okien i drzwi,
- e. w przypadku dopuszczalności przebiccia nowych otworów należy je zharmonizować z zabytkową elewacją budynku,
- f. wymagane jest stosowanie kolorystyki, nawiązującej do tradycyjnych lokalnych rozwiązań; ustala się zakaz stosowania w elewacjach okładzin ściennych z tworzyw sztucznych z PCV typu „sidding”,
- g. należy zachować lub odtworzyć oryginalne elewacje z ich wystrojem architektonicznym,
- h. na wyeksponowanych elewacjach frontowych ustala się zakaz lokalizacji elementów technicznego wyposażenia budynków (np. klimatyzatory, anteny satelitarne, wyloty przewodów dymowych i wentylacyjnych).

W granicach obszaru objętego planem ustala się strefę ochrony zabytków archeologicznych (obszar w wykazie zabytków archeologicznych), w której dla inwestycji związanych z pracami ziemnymi wymagane jest przeprowadzenie badań archeologicznych zgodnie z przepisami odrębnymi. Granica strefy ochrony zabytków archeologicznych jest tożsama z granicą obszaru objętego planem.

5.2 Charakterystyka zasobów oraz analiza stanu dziedzictwa i krajobrazu kulturowego Gminy Grodków

5.2.1 Charakterystyka gminy



Mapa 1. Gmina Grodków (podkład: <http://emapy.com/grodkow/>).

Gmina Grodków jest jedną z 71 gmin województwa opolskiego. Położona jest w jego południowo-zachodniej części w powiecie brzeskim. Gmina graniczy:

- od południa z gminą Skoroszyce i Pakosławice,
- od południowego zachodu z gminą Kamiennik,
- od zachodu z gminą Przeworno, Miastem i Gminą Wiązów,
- od północnego wschodu i wschodu z gminą Olszanka,
- od wschodu z Miastem i Gminą Niemodlin.

Obejmuje obszar 28 459 ha (285 km²), w tym miasto 988 ha. Geograficznie gmina położona jest na Równinie Grodkowskiej, Po lewej stronie doliny Nysy Kłodzkiej. od północy granicą gminy jest autostrada A4, na wschodzie gmina Niemodlin, na południu gmina Skoroszyce, a na zachodzie woj. dolnośląskie.

Miasto Grodków położone jest w centrum gminy. Odległość od najbardziej oddalonych od miasta miejscowości do Grodkowa wynosi: z Jaszowa 19 km, a Bogdanowa 15 km. Miasto oddalone jest od Opola o 52 km i taka sama odległość dzieli je od Wrocławia. Administracyjne miasto - gmina obejmuje miasto Grodków i 35 sołectw. Największe wsie to Gnojna, Kopice, Bąków, Jędrzejów.

Gmina leży w ciągu ważnych arterii komunikacyjnych:

- Przy trasie Wrocław - Nysa - Głucholaz,

- 8 km od odcinka Gliwice - Wrocław autostrady A4.

Gmina Grodków znajduje się w strefie klimatu umiarkowanego łagodnego zdominowanego przez wpływy klimatu atlantyckiego z okresowymi wpływami klimatu kontynentalnego. Gmina odznacza się stosunkowo łagodnymi zimami. Najzimniejszym miesiącem jest styczeń. Okresy mrozów nie trwają długo a kilka razy w ciągu zimy następują odwilże. Najcieplejszym miesiącem jest lipiec. Szczególnie charakterystyczną cechą klimatu są łagodne i długie jesienie oraz wczesne i pogodne wiosny. w dziedzinie opadów atmosferycznych zaznacza się wyraźnie wpływ Sudetów. od strony wschodniej gminy Grodków stanowi rzeka Nysa Kłodzka, Przy której położonych jest pięć miejscowości wiejskich tj. Osiek Grodkowski, Głębocko, Żelazna, Kopice i Więcmierzyce, Najważniejszym ciekim przepływającym przez miasto Grodków jest Struga Grodkowska. Przez gminę przepływają także: ciek starowicki i ptakowicki.

5.2.2 Zarys historii rozwoju przestrzennego gminy

Miasto Grodków lokowano w ok. 1250 r. i była to prywatna, możnowładcza lokacja miejska wpływowego rodu Panów z Pogorzeli. w XIII w. powstało również dziewięć wsi: Bąków, Gałączyce, Głębocko, Gnojna, Gola Grodkowska, Kolnica, Lubcz, Nowa Wieś Mała i Więcmierzyce. Pod koniec XIII w lub na początku XIV w. lokowano: Bogdanów, Gierów, Jaszów, Jeszkotle, Jędrzejów, Kobielę, Lipową, Mikołajową, Osiek Grodkowski, Rogów, Starowice Dolne, Strzegów, Sulisław, Tarnów Grodkowski, Wierzbna, Wierzbnik, Wojsław, Wójtowice i Żelazną. XIV-wieczną metrykę mają Kopice, Młodoszowice i Przylesie Dolne. Prawdopodobnie w XVIII w. powstały Zielonkowice, a w latach 40. XIX w. – Wojnowiczki i Żarów.

Bąków

Miejscowość Po raz pierwszy wzmiankowana w źródłach w 1258 r. (Banchow, In Bankowe). Wieś założono w pierwszej połowie XIII w. w 1258 r. syn Henryka Pobożnego, książę wrocławski Henryk III Biały nadał za wierną służbę Wilgowi z Bąkowa dwa łany ziemi ze wszystkimi dochodami. Wilgo był prawdopodobnie zasadźcą i sołtysem tej wsi.

W miejscowości znajduje się gotycki kościół pw. św. Katarzyny zbudowany za czasów biskupa wrocławskiego Przecława z Pogorzeli (1341-1376). Obecnie miejscowość liczy około 600 mieszkańców.

Bogdanów

Miejscowość Po raz pierwszy wzmiankowana była w źródłach ok. 1300 r. (In Jampna sive Bogdandorf). Później funkcjonowała m.in. nazwa *Boitsmannsdorf* i *Boitmannsdorf*.

Bogdanów położony jest ok. 15 km na zachód od Grodkowa. w średniowieczu miejscowość była własnością biskupów wrocławskich. w XVI w. panami lennymi był ród von Rothkirch. Kolejnym właścicielem aż do XX w. został ród Hundtów ze Starego Grodkowa. w miejscowości istniała posiadłość rycerska z folwarkiem, a w późniejszym czasie powstał także dwór. w 1858 r. właścicielem dworu była rodzina von Hundt.

Gałączyce

Miejscowość Po raz pierwszy wzmiankowana w źródłach ok. 1300 r. (Galansicz sive villa Gerardi). Później nazwa miejscowości uległa germanizacji na *Giersdorf*.

Poprzednia nazwa miejscowości brzmiała Gałączyce, zmieniono ją na Gałączyce gdyż wg przeprowadzonych badań nazwa miejscowości pochodzi od jej założyciela Hrabiego Gałązki. Położona jest w północno-zachodniej części gminy. w średniowieczu należała do rodziny Panów z Pogorzeli. od 1372 r. do sekularyzacji w 1810 r. należała do dóbr biskupów wrocławskich. Później znajdujący się w miejscowości majątek był w rękach prywatnych i kilkakrotnie zmieniał właścicieli. w 1881 r. miejscowy majątek znajdował się w rękach rodziny von Grosser. z Gałączyc wywodzi się m.in. Ernst Johann Wiedemann, słynny niemiecki kompozytor.

Nazwę miejscowości zmieniono z Gałączyce na Gałączyce, gdyż wg przeprowadzonych badań nazwa miejscowości pochodzi od jej założyciela Hrabiego Gałązki.

Gierów

Miejscowość Po raz pierwszy wzmiankowana była w źródłach ok. 1300 r. (Gerow). Później funkcjonowała nazwa *Guhrau*.

Zabudowania wsi stanowią dość zwarty ciąg wzdłuż szosy Po obu jej stronach. Wieś usytuowana jest na niewielkim wzniesieniu. od zachodu i północnego zachodu otaczają ją kompleksy leśne, od północy i wschodu – pola uprawne. Miejscowość występowała w średniowieczu Pod nazwą łacińską Antiqua Gora. od początku XVIII w. miejscowością zarządzało czterech kolejnych właścicieli: Rodzina von Folgersberg, Ernest Hertz, Baron von Renz, Gustav Kolbe i od 1858 r. rodzina von Pohl. Ostatnim właścicielem Gierowa był Philips Pohl. Gierów położony jest Przy skrzyżowaniu dróg relacji Chróścina - Przeworno i Grodków-Ziębice. Zabudowania wsi stanowią dość zwarty ciąg wzdłuż szosy Po obu jej stronach. Wieś usytuowana jest na niewielkich wzniesieniach. od zachodu i północnego-zachodu otaczają ją kompleksy leśne, od północy i wschodu – pola uprawne.

Głębocko

Miejscowość Po raz pierwszy wzmiankowana była w źródłach w 1743 r. (Tieffensee). Gród kasztelański wzmiankowano w źródłach w 1272 r.

Sołectwo liczące około 240 mieszkańców, położone jest we wschodniej części Gminy Grodków, na lewym brzegu rzeki Nysy Kłodzkiej. we wczesnym średniowieczu istniał tu gród kasztelański wzmiankowany w źródłach w 1272 r. Gród zniszczony został podczas wojen husyckich ok. 1430 r. Później, przez blisko dwa wieki, miejscowość należała do rodziny von Dresk. Sołectwo otoczone jest licznymi terenami leśnymi stanowiącymi fragmenty Puszczy Niemodlińskiej na obszarze których utworzono dwa rezerwy przyrody: Kokorycz i Dębina.

Gnojna

Miejscowość Po raz pierwszy wzmiankowana była w źródłach w 1284 r. (Gnoyna). Później funkcjonowała nazwa *Olbendorf*.

Gnojna położona jest na trasie z Grodków - Strzelin. Zamieszkuje ją ok. 650 mieszkańców. od średniowiecza do 1810 r. (sekularyzacja) Gnojna należała do biskupów wrocławskich. Administracyjnie wchodziła w skład okręgu strzelińskiego. we wsi znajdował się pałac który usytuowany był w miejscu dzisiejszego boiska szkolnego. we wsi od 1302 r. istnieje kościół obecnie pw. Matki Boskiej Różańcowej.

Gola Grodkowska

Miejscowość Po raz pierwszy wzmiankowana była w źródłach w 1260 r. (Gola). Później funkcjonowała nazwa *Guhlau*.

Sołectwo to leży we wschodniej części gminy, ok. 4 km od miasta Grodków. Zamieszkuje je ok. 310 osób. w czasach nowożytnych miejscowość była podzielona na wioskę i majątek rycerski. od 1732 r. majątek składający się z zespołu folwarcznego w kształcie prostokąta, budynku mieszkalnego, spichlerza, stajni i wozowni należał do rodziny hrabiowskiej von Franken - Sierstorpf. Przy drodze w kierunku Żelaznej stał młyn. do dnia dzisiejszego zachowały się zabudowania folwarczne, w tym klasycystyczny spichlerz. Miejscowość słynie z często organizowanych festynów i zabaw. w Goli urodził się m.in. Alois Kassner, światowej sławy magik.

Grodków

Miejscowość Po raz pierwszy wzmiankowana była w źródłach w 1210 r. (Grodcovichi). Później funkcjonowały zapisy *Grodcov*, *Grodchov*.

Miasto położone jest przy dawnym szlaku handlowym z Wrocławia przez Brzeg do Nysy i Ołomuńca oraz odgałęzieniu drogi do Krakowa. w 1234 r. książę wrocławski Henryk Brodaty założył dwie wsie na tzw. prawie niemieckim (Stary i Nowy Grodków). Już wcześniej jednak na terenie dzisiejszego Grodkowa istniała osada. Miasto lokowano ok. 1250 r. z inicjatywy rodu Panów z Pogorzeli, była to ich prywatna lokacja miejska. w latach 1253-1254 miasto przejął książę Henryk III. Pierwsza pieczęć miejska pochodzi z 1268 r. w 1276 r. nastąpiła ponowna lokacja miasta na prawie średzkim. Miasto rozplanowane zostało na owalu o osi wschód-zachód, z wewnętrznym układem szachownicowym ulic, z prostokątnym rynkiem i ratuszem pośrodku oraz kościołem parafialnym w części zach. w 1296 r. miasto otoczone zostało murami i fosami, z czterema wieżami bramnymi. Wieże w murach miejskich wybudowane zostały za czasów biskupa wrocławskiego Przeclawa z Pogorzeli (1341-1376).

W 1763 r. Grodków stał się siedzibą pruskiego garnizonu. w 2 poł. XIX w. miasto przeżywało okres intensywnego rozwoju. Wokół dawnych murów miejskich wytyczono promenadę, Przy której wzniesionych został szereg budynków publicznych (szkoła rolnicza, poczta, urząd katastralny) oraz prywatne wille. Miasto wzbogaciło się także o gmachy urzędu landrata (Landratsamt) i szpitala powiatowego. w latach 1912-1913

zbudowano nowe koszary. w 1936 r. otwarty został basen miejski. Podczas II wojny światowej, w lutym 1945 r., miasto zostało zniszczone w ponad 60%. Po przekazaniu tzw. Ziemi Zachodnich Polsce w wyniku ustaleń poczynionych w Jałcie i Poczdamie nazwa miasta uległa zmianie na Grodków, a jego dotychczasowi mieszkańcy zostali wysiedleni do Niemiec. Zniszczona wojną zabudowa starego miasta została rozebrana, zaś na jej miejscu powstały rozległe place bądź budynki z tzw. wielkiej płyty. Materiały budowlane z rozbiórki posłużyły m.in. za budulec dla warszawskiej Starówki.

W Grodkowie urodził się nauczyciel Fryderyka Chopina (1810-1849), założyciel pierwszej na ziemiach polskich wyższej uczelni muzycznej, kompozytor, dyrygent, pianista, skrzypek i śpiewak – Józef Elsner (1769-1854). Przy ulicy noszącej Jego imię zorganizowano muzeum jemu poświęcone. Tu też stawiał swe pierwsze kroki ostatni z wielkich lutnistów barokowych, także kompozytor, Sylvius Leopold Weiss (1687-1750). Wśród ważnych grodkowian są także: Sebastian von Rostock (1607-1671) – biskup wrocławski i Starosta Generalny Śląska w czasie panowania cesarza Ferdynanda III oraz Melchior Adam - XVII-wieczny encyklopedysta i historyk literatury.

Jaszów

Miejscowość Po raz pierwszy wzmiankowana była w źródłach ok. 1300 r. (Syffridi villa). Później funkcjonował zapis Siffridsdorf (1368 r.), a następnie Seiffersdorf.

Jaszów, to najdalej na południe wysunięta miejscowość na terenie Gminy Grodków. Ma bardzo ciekawe położenie geograficzne ze względu na mniej więcej jednakowe odległości do czterech miast: do Grodkowa – 7 km, do Otmuchowa – 18 km, do Nysy – 17 km i do Ziębic – 18 km. we wsi mieszka ok. 370 osób.

Wieś znana od początku XIV w. od połowy XIV w. należała do włości biskupa wrocławskiego. Wzmianki źródłowe o miejscowym kościele pochodzą z 1302 r. we wsi znajdował się dwór rycerski z sadem wiśniowym oraz fabryka octu, krochmalu, dwa tartaki i dwie szkoły. Jaszów leży na terenie mocno pofałdowanym obfitującym w szereg potoków, tutaj między innymi ma źródło Stara Struga Grodkowska. Cały teren otoczony jest lasami obfitującymi w chronione gatunki roślin.

Jeszkotle

Miejscowość położona jest ok. 14 km od Grodkowa. Znana jest od początku XIV w. Kościół wybudowano prawdopodobnie w 1511 r. Zachowało się w nim kilka płyt nagrobnych przedstawicieli rodu von Schweinichen (spokrewnionych lub skoligaconych z możliwym rodem Panów z Pogorzeli). Pod koniec XVIII w. we wsi istniały dwa folwarki. Dwór wzniesiono w początkach XIX w.

Jędrzejów

Miejscowość Po raz pierwszy wzmiankowana była w źródłach ok. 1300 r. (villa Ossec sive Andreasdorf). Oddalona ok. 7 km na zachód od Grodkowa.

Jędrzejów był własnością rodu von Rottenberg, a Pod koniec XVIII w. przeszła w ręce rodziny Hennebergów. w 1830 r. odkupił ją za sumę 62.000 talarów Teodor von Gilgenschaimb. Ostatnim właścicielem wsi był Aleksander von Francken-Sierstorff, który zginął podczas II wojny światowej.

W Jędrzejowie znajdują się dwa okazałe zabytki. Jednym z nich jest kościół parafialny pw. św. Szymona i Judy Tadeusza, gruntownie przebudowany w latach 1724-1730, w stylu barokowym. Drugim zabytkiem jest pałac neoklasycyzy, w którym obecnie znajduje się Państwowy Dom Opieki Społecznej.

Kobiela

Miejscowość Po raz pierwszy wzmiankowana była w źródłach ok. 1300 r. (Cobola sive Cuschmalz). Później posługiwano się zapisami *Kühschmalz* i *Kobyła*.

Wieś położona w południowo-zachodniej części gminy Grodków, Przy drodze relacji Chróścina Nyska - Bogdanów, ok. 8 km od Skoroszyc. do połowy XVII w. była własnością biskupów wrocławskich i dzieliła się na dwie części Dolną i Górną. w 2 połowie XVIII w. w Górnej Kobieli znajdował się pałac, folwark i młyn wodny oraz barokowy kościół pw. św. Jerzego. w otoczeniu kościoła istnieje XVII-wieczny mur oraz plebania z przełomu XVIII i XIX w.

We wsi znajduje się zabytkowy park podworski o powierzchni 4,47 ha. Południową część parku zajmuje niewielki ogródek jordanowski i boisko do siatkówki. Park spełnia funkcję sportowo-rekreacyjną, jest placem zabaw dla dzieci i miejscem wypoczynku mieszkańców wsi.

Kolnica

Miejscowość Po raz pierwszy wzmiankowana w źródłach w 1242 r. (Lichtenberch). Później funkcjonowała nazwa *Lichtenberg*.

Kolnica położna jest w północno-zachodniej części gminy, Przy trasie Nysa- Wrocław. Oddalona ok. 8 km na południowy-zachód od Grodkowa i 3 km od odcinka autostrady A-4 relacji Gliwice-Wrocław. Najstarszy dokument, w którym wspomina się o Kolnicy wystawiony został w 1242 r. przez kancelarię księcia Bolesława II, który przekazał prawa do wsi niejakiemu Hermanowi, przenosząc w ten sposób majątek Kolnicy na prawo niemieckie. w 1290 r. potwierdzony jest patronat książęcy. Wieś pierwotnie zobowiązana do płacenia dziesięciny klasztorowi w Kamieńcu, aż do sekularyzacji w 1810 r. podlegała biskupowi wrocławskiemu. Franz Scholz był przodkiem ostatniego właściciela sołectwa Józefa Scholza, który utrzymał dziedziczość osady do 1945 r.

We wsi zachowało się kilka godnych uwagi zabytków, wśród których na czoło wysuwa się otoczony murem z kamienia narzutowego, gotycki kościół parafialny pw. św. Wawrzyńca. Wzniesiono go w 2 poł. XIII w., a rozbudowano na przełomie XVIII i XIX w. Przy kościele znajduje się średniowieczny krzyż pokutny. Poza tym w Kolnicy znajdują się trzy przydrożne kapliczki, z których największa pw. Matki Bożej Dobrej Rady pochodzi z XIX w.

Kopice

Miejscowość Po raz pierwszy wzmiankowana w źródłach w 1371 r. (Coppicz). Później posługiwano się zapisami *Schwarzengrund* i *Koppitz*.

Kopice od 1360 r. były siedzibą znanych rodów śląskich w tym m.in. von Borsnitz, od 1450 – von Beess. w 1531 r. posiadał je kanonik katedry wrocławskiej Baltazar von Neckern, potem Hans Heinrich Heymann von Rosenthal, Gotfried von Spätgen i od 1751 r. – śląska rodzina von Sierstorpff. To właśnie dla nich opolski budowniczy Jan Rudolf w 1784 r. wybudował renesansową rezydencję, która stała się w późniejszym czasie głównym trzonem pałacu w Kopicach. w 1859 r. dobra w Kopicach zakupił hrabia Hans Ulrich von Schaffgotsch dla swojej siedemnastoletniej żony Joanny Gryczik von Schomberger-Godulla. w 1863 r. nowi właściciele zlecieli przebudowę pałacu słynnemu architektowi Karolowi Lüdecke.

Lipowa

Pierwsze wzmianki na temat miejscowości pochodzą z ok. 1300 r. (Lypow). Później funkcjonowała nazwa *Deutsch Leippe*.

Wieś oddalona jest ok. 6 km od Grodkowa. na początku XIV w. była własność Panów z Pogorzeli. Wymieniona w dokumencie wystawionym 24 kwietnia 1315 r. w Nysie, gdzie obok Pogorzeli, Czeskiej Wsi, Michałowa, Ptakowic i Osieka Grodkowskiego wchodziła w skład klucza (ujazdu) michałowskiego (Michelaw cum suo circuito). Pod koniec XIII w. właścicielem wsi był Bogusz z Michałowa i Pogorzeli, który najprawdopodobniej odziedziczył ją Po ojcu Przeclawie. Innego zdania jest T. Jurek, według którego Lipowa była dobrem wniesionym w posagu przez niezidentyfikowaną bliżej żonę Bogusza. Wiadomo też, że Lipową odziedziczyła córka Bogusza z Michałowa i Pogorzeli – Bogusza, której mężem był najprawdopodobniej Konrad von Muschen. w 1339 r. Elżbieta wywodząca się z rodziny von Muschen, nazwana krewną biskupa wrocławskiego Przeclawa z Pogorzeli, wraz z braćmi dokonywała działań dóbr w Lipowej odziedziczonej Po babce. Pod koniec XIV w. właścicielem Lipowej był Bogusz z Pogorzeli, syn Janusza z linii Henryka (Heinczke), brata biskupa Przeclawa z Pogorzeli. Posiadał on Lipową zakupioną jeszcze przez jego matkę. Jako jego własność poświadczona jest ona w dokumencie z 19 lutego 1380 r. Później miejscowość należała do dóbr klasztoru cystersów w Kamieńcu Żąbkowickim. Pod koniec XVI w. i na początku XVII w. Lipowa znajdowała się w posiadaniu skoligaconych z Pogorzelami przedstawicieli rodziny von Bischofsheim. w kościele zachowały się trzy kamienne płyty nagrobne: nieznanego z imienia mężczyzny pochodząca z 1579 r., Ewy von Bischofsheim z pocz. XVII w. i Wacława von Bischofsheim z pocz. XVII w. na płycie tego ostatniego widoczny jest dobrze zachowany herb rodzinny Pogorzeliów – Grzymała.

Kościół pw. św. Marcina Biskupa jest najcenniejszym zabytkiem miejscowości. Wzniesiono go na przełomie XV i XVI w. Obok kościoła znajduje się szkoła wzniesiona w 1888 r. na miejscu poprzedniej zbudowanej w 1735 r. z Lipowej pochodzi m.in. Peter Haensel, kompozytor i kapelmistrz wiedeński, który zmarł w Wiedniu w 1831 r.

Lubcz

Miejscowość Po raz pierwszy wzmiankowana w źródłach w 1245 r. (Lubech). Później posługiwano się zapisami *Lubca* i *Leuppusch*.

Sołectwo oddalone jest ok. 3 km od Grodkowa, a zamieszkane przez ok. 230 mieszkańców. od XIV w. do sekularyzacji w 1810 r. wieś stanowiła własność biskupów wrocławskich. w tym czasie sołectwo liczyło 120 ha ziemi. w późniejszych wiekach majątek ten podlegał administracji nyskiej. we wsi znajduje się kościół wzniesiony w stylu gotyckim. Zwiedzając go warto zwrócić uwagę na trzy ołtarze oraz piękne freski ściennie. Naprzeciw kościoła znajdowała się szkoła wybudowana w 1766 r., obecnie znajduje się tam świetlica wiejska.

Mikołajowa

Miejscowość Po raz pierwszy wzmiankowana w źródłach w 1300 r. (Nikolai villa). Później posługiwano się zapisami *Nicklosdorff* i *Niklasdorff*.

Wieś leży w północno-zachodniej części gminy. Zamieszkuje ją ok. 130 osób. Majątek znajdujący się we wsi często zmieniał właścicieli. w XV w. należał do rodziny von Seidlitz, potem do niejakiego Vitigo. Kolejnymi właścicielami byli Zakon Krześacki, prof. Regenbracht z Wrocławia, Rodzina von Oheimb, rodzina Brown (1846 r.), von Haunschlid (1850 r.). w 1881 r. dobra ziemskie należały do Paula Hungera. Majątek sprzedano w 1926 r. dla Towarzystwa Rolnego Górnego Śląska. Pod koniec XX w. majątek został rozparcelowany i wykupiony przez gminę.

Młodoszowice

Miejscowość Po raz pierwszy wzmiankowana w źródłach w 1317 r. (Czindel). Potem funkcjonował zapis *Zindel*. w dokumencie wystawionym w 1189 r. wymieniona jest miejscowość Mlodossouici, którą część badaczy identyfikuje z Młodoszowicami. Kwestia ta nie jest jednak dostatecznie wyjaśniona, bowiem identyfikacja Zindel z dawnym dobrem zakonu joannitów nie jest oczywista.

Wieś położona jest w pobliżu autostrady A4 w rejonie tzw. węzła Przylesie. w średniowieczu we wsi stał kościół, który w 1 połowie XV w. stawił pożar. Później wybudowano obok murowany, który zachował się do chwili obecnej. Przetrwiał również częściowo zdekompletowany w wyniku wojen ołtarz, wykonany przez uczniów Wita Stwosza.

Nowa Wieś Mała

Miejscowość Po raz pierwszy wzmiankowana w źródłach w 1393 r. (Nuewendorff). Później posługiwano się zapisem *Klein Neudorf*.

Wieś leży Przy drodze wojewódzkiej nr 401 relacji Grodków-Nysa i stanowi granice dwóch powiatów: brzeskiego i nyskiego. Zamieszkuje ją około 350 mieszkańców. we wczesnym średniowieczu miejscowość przypuszczalnie należała do możnego rodu Panów z Pogorzeli. w 1360 r. właścicielem miejscowego majątku był Petrus Degrace, a Po nim jego synowie. od XV w. miejscowość stanowiła majątek Rady Miejskiej w Grodkowie. w 1850 r. miasto sprzedało majątek rodzinie Bayera. w 1856 r. majątek kupił Franke, następnie Wolter Skupin. w XX w. właścicielem był dr filozofii Gustaw Schulze, a dzierżawcą Herbert Petzald, który był również właścicielem fabryki cukru w Brzegu i mleczarni w Grodkowie. Ostatnimi przedwojennymi właścicielami miejscowego majątku byli Jan i Suzana Petzold. Nowa Wieś Mała jest wsią typowo rolniczą.

Osiek Grodkowski

Miejscowość Po raz pierwszy wzmiankowana w źródłach ok. 1300 r. (Ossek). W czasie germanizacji nazistowskiej w 1936 r. nazwę miejscowości zmieniono na *Auenrode*.

Wieś położona jest na Równinie Wrocławskiej, pomiędzy Pradolina Wrocławską a doliną rzeki Nysy Kłodzkiej, ok. 7 km od Grodkowa. Dojazd do miejscowości na trasie relacji Grodków-Niemodlin od strony wsi Żelazna i na trasie Grodków-Brzeg od wsi Lipowa. w średniowieczu wieś należała do rodu panów z Pogorzeli. Jego właścicielem (lub współwłaścicielem) przed 1314 r. był Bogusz z Michałowa i Pogorzeli, syn Przeclawa. Później właścicielem wsi był zapewne syn Bogusza – Mirzan, a Po nim synowie Stefan z Pogorzeli, Markward i Jeschke, którzy w 1367 r. i 25 lipca 1369 r. podzielili między siebie odziedziczony Po ojcu majątek. Osiek Grodkowski przypadł w udziale Markwardowi z Pogorzeli, który później samodzielnie występował jako jego właściciel. Po jego śmierci wieś odziedziczył syn Wilhelm z Pogorzeli, Po którym wdowa Katarzyna jako dziedziczka Osieka i Nowej Wsi Małej koło Lewina Brzeskiego zatwierdziła sprzedaż sołectwa w Nowej Wsi Małej. Być może kolejnym właścicielem Osieka Grodkowskiego był syn Wilhelma – Marusza. Dalsze losy właścicieli wsi nie są znane. Brakuje też informacji potwierdzających istnienie w średniowieczu kościoła w Osieku.

Obecnie w Osieku Grodkowskim znajdują się zabudowania z XIV-XVIII w., w większości zachowane w dobrym stanie: pałac wzniesiony w stylu renesansowym, oficyny mieszkalne ze stajnią dla ogierów oraz ujeżdżalnią, spichlerz zbożowy z wmurowaną tablicą w języku niemieckim „*Ku Bożej chwale będzie wszystko*”

złożone - hrabia von Kingsdorf A.D.1702 r.”, kościół rzymsko-katolicki pw. Najświętszej Marii Panny wzniesiony w 2 poł. XIII w., następnie przebudowany.

Polana

Sołectwo powstało dopiero w 2004 r. Wcześniej był to przysiółek wsi Wierzbnik. Miejscowość leży na trasie relacji Grodków-Brzeg. Mieszka tu ok. 95 osób.

Nie ma dokładnej daty powstania tej miejscowości, jednak z dokumentów wynika, że istniała już w średniowieczu jako majątek rycerski. w 1650 r. miejscowość tą nazwano *Nerz -Vorweg*, a potem *Ebenau*. w XVII w. należała ona do Wierzbnika, a jej właścicielem była rodzina Sonneck. w 1 poł. XIX w. Polana była folwarkiem majątku Wierzbnik, położonego w odległości ok. 4 km na północ. w latach 80. i 90. XIX w. była samodzielnym majątkiem rycerskim należącym do Paula Franke. Był on prawdopodobnie inicjatorem założenia w 4 ćw. XIX w. miejscowego folwarku, którego powierzchnia wynosiła 120 ha. Głównym kierunkiem produkcji był chów bydła. na początku XX w. właścicielem majątku był Hugo Scholz, w latach 20. XX w. – Anton Klaus, w 1937 r. – Konrad Sonnek. Ostatnim przedwojennym właścicielem był Erhardt Neugebauer. Po II wojnie światowej, w latach 50. ubiegłego stulecia w folwarku powstał PGR, a na początku lat 90. XX w. majątek przejęła Agencja Własności Rolnej Skarbu Państwa.

Przylesie Dolne

Miejscowość Po raz pierwszy wzmiankowana w źródłach w 1368 r. (Siffridsdorf). Później posługiwano się zapisem *Seiffersdorf* a następnie *Niderseiffersdorf*.

Sołectwo znajdujące się ok. 8 km na wschód od Grodkowa. Zamieszkuje je ok. 340 mieszkańców. Miejscowość lokowano najprawdopodobniej na początku XIV w. w 1358 r. sołtysem był niejaki Jakalinus. na przełomie XV i XVI w. wieś należała do dóbr rodu Panów z Pogorzeli i związana była z majątkiem w Osieku Grodkowskim. w 1700 r. właścicielem Przylesia Dolnego był baron von Fragstein. w 1830 r. właścicielem majątku był hurtownik o nazwisku Lachmann, a po nim jego córka, która wyszła za mąż za przedstawiciela rodziny von Ohlen und Adelskron. w 1845 r. w Przylesiu Dolnym mieszkało 434 osób. we wsi było wówczas 48 gospodarstw, szkoła katolicka z 1 nauczycielem i kościół. w latach 1881 – 1900 właścicielem majątku i patronem kościoła był dr Curt von Ohlen und Adelskron z Osieka, który utworzył fideikomis z dóbr Osiek, Przylesie Dolne i Lipowa. w miejscowości był folwark, spichlerz, szkoła, młyn i sklep. Po bezpotomnej śmierci Curta von Ohlen jego majątek odziedziczył bratanek Hans baron von dem Knesebeck-Milendonck. w posiadaniu tej rodziny dobra przetrwały do 1945 r. w 1950 r. w majątku utworzono PGR. Najważniejszym zabytkiem we wsi jest kościół wzniesiony w 2 poł. XVI w., a rozbudowany w 1713 r. i w XX w.

Rogów

Miejscowość Po raz pierwszy wzmiankowana w źródłach ok. 1300 r. (Rogow). Później posługiwano się zapisem *Rogau*.

Jest to niewielka miejscowość, zamieszkała tylko przez ok. 39 osób. Oddalona od Grodkowa o ok. 13 km. Leży przy trasie relacji Strzegów-Bogdanów. w 2 poł. XVIII w. Rogów należał do miasta Nysy. w połowie XIX w. został częściowo rozparcelowany i kupiony przez gminę. do majątku należała kopalnia torfu i leśniczówka.

Starowice Dolne

Miejscowość Po raz pierwszy wzmiankowana była w źródłach w 1310 r. (Starowicz). Później posługiwano się zapisami *Hennygisdorf* i *Hönigsdorf*.

Wieś położona jest w południowo-zachodniej części gminy. Zamieszkuje ją ok. 340 osób, którzy zajmują się głównie rolnictwem. do połowy XVI w. wieś stanowiła własność biskupów wrocławskich. Istniała tu majątek rycerski. w 1556 r. majątek kupił od biskupa wrocławskiego Wolf Rothkirchen von Panthenau. Od 2 poł. XIX w. do 1945 r. majątek był własnością rodziny Zimmer, z inicjatywy której rozbudowano folwark, wzniesiono dwór i założono park. Po zakończeniu II wojny światowej w majątku urządzono PGR, co doprowadziło do częściowego zniszczenia założenia (przebudowano dwór, przez co budowla utraciła cechy zabytkowe), zniszczono park i ogrodzenie. od 1999 r. przeszedł w posiadanie rodziny Gajewskich i został przez nich odrestaurowany. Najcenniejszym zabytkiem Starowic Dolnych jest kościół pw. Niepokalanego Poczęcia Najświętszej Marii Panny zbudowany ok. 1800 r. na terenie parku podworskiego, w pobliżu stawu, znajduje się barokowa figura św. Jana Nepomucena.

Strzegów

Miejscowość Po raz pierwszy wzmiankowana w źródłach ok. 1300 r. (Stregendorf). Później posługiwano się zapisem *Strigendorf*.

Wieś oddalona jest od Grodkowa o ok. 11 km. Zamieszkuje ją ok. 280 osób. w Strzegowie znajdował się majątek rycerski z folwarkiem i kościoł pw. św. Jana Chrzciciela. na starych widokówkach uwidoczony jest pałac, który istniał za czasów, gdy właścicielem majątku była rodzina Keatmann. w 1855 r. wzniesiono szkołę. Obecnie w budynku szkoły znajduje się Dom Dziecka.

Sulisław

Miejscowość Po raz pierwszy wzmiankowana w źródłach ok. 1300 r. (Sulislai Villa sive Czulczkindorf). Później posługiwano się zapisami: *Zülzendorf i Zülzhoff*.

Wieś położona jest na trasie relacji Grodków-Gałązczyce. Mieszka w niej ok. 180 osób. w 1814 r. Sulisław kupił cesarz Wilhelm I, a następnie wraz z wsią i pałacem przekazał w nagrodę, za walki z napoleonem feldmarszałkowi Grafowi York von Wartenberg. Pod koniec XVIII w. był tu folwark należący do majątku biskupstwa w Gałązyczach. Po sekularyzacji w 1810 r. folwark wchodził w skład majątku w Jędrzejowie. od 1888 r. właścicielem majątku był hrabia von Schaffgotsch. od 1909 r. pałac w Sulisławiu został wydzierżawiony a następnie 10 lat później sprzedany hrabiemu von Franken-Siertorpf. Pałac otoczony jest parkiem z bogatym i zróżnicowanym drzewostanem.

Tarnów Grodkowski

Miejscowość Po raz pierwszy wzmiankowana w źródłach ok. 1300 r. (Inferius Tarnow). Później posługiwano się zapisem *Tarnau*.

Wieś przylega do granic Grodkowa. Zamieszkuje ją prawie 400 osób. w średniowieczu należała do Petrusa i Katarzyny Merkelynn z Brzegu. w XIV w. wchodziła w skład dóbr rycerskich Jana von Schellendorf. w 1466 r. część majątku włączono do Grodkowa, a kolejną przyłączono w 1499 r. Później miejscowość należała do panów von Thornau, a następnie do rodu Kuehschmalzów. Pod koniec XVIII w. Tarnów został podzielony na Górny i Dolny, jednak obydwie części należały do miasta Grodkowa. w miejscowości znajdował się młyn wodny, glinianka i cegielnia. w 1335 r. wzniesiono pierwszy kościół. Obecny pochodzi z XV w. i był wielokrotnie przebudowany.

Wierzbna

Miejscowość Po raz pierwszy wzmiankowana w źródłach ok. 1300 r. (Wyrbna). Później posługiwano się zapisami *Wirbin i Würben*.

Wieś leży na trasie relacji Grodków-Ziębice. Oddalona jest od Grodkowa o niecałe 9 km. Zamieszkuje je ok. 160 osób. o początkach Wierzbnej wiadomo niewiele. Właścicielami Wierzbnej była rodzina Clauswitz. Istniał tu wtedy majątek rycerski i kaplica. Przy drodze do Gałązycz stał młyn. w 1786 r. wybudowano pierwszą szkołę. w 1852 r. właścicielem majątku był rodzina von Sierstorpf. Pod koniec XIX w. majątek był własnością Georga Behrli i liczył 237 ha. w 1930 r. należał do kompleksu dóbr w Jędrzejowie.

Wierzbnik

Miejscowość Po raz pierwszy wzmiankowana w źródłach ok. 1300 r. (Herzogswalde) i ma germańską genezę. w średniowieczu wieś była własnością Panów z Pogorzeli. Właścicielami miejscowości byli wówczas synowie Mirzana z Pogorzeli: Markward i Jeschke, którzy odziedziczyli ją Po ojcu Mirzanie. Dalsze losy wsi nie są znane, można jednak przypuszczać, że trafiła ona drogą dziedziczenia w ręce syna Markwarda – Wilhelma i potomka Jeschke – Henicza. Najprawdopodobniej Panowie z Pogorzeli byli właścicielami Wierzbnika również w XV w., bowiem w kościele znajduje się renesansowa płyta nagrobna datowana na XVI w. – Henryka Wachtela skoligaconego z Pogorzelami z widocznym w lewym górnym rogu płyty herbem Pogorzelów – Grzymała. Najwidoczniej matka zmarłego wywodziła się z Pogorzelów. Następnie majątek rycerski należał do rodziny Neugebauer, a ostatnio właścicielem była rodzina Sornek.

Wierzbnik leży Przy trasie relacji Grodków-Brzeg. Zabudowania wsi tworzą zwarty ciąg Po obu stronach jezdnii. Wieś położona jest na terenie lekko podmokłym. Wierzbnik posiadał jedną z największych budowli pałacowych ze słynną galerią obrazów znanego na świecie malarza Aloisa Erdtelta, który pochodził z Wierzbnika. Pałac został zniszczony podczas II wojny światowej. w centrum wsi znajduje się odrestaurowany, barkowy kościół pw. św. Michała Archanioła. Wart uwagi jest też zabytkowy park z rzadkimi okazami drzew.

Więcmierzycze

Miejscowość Po raz pierwszy wzmiankowana w źródłach w 1245 r. (Vincecomirici). Później posługiwano się zapisami: *Vincemericz*, *Wintzmeritz* i *Winzenberg*.

Wieś zamieszkała przez ok. 440 osób, leży na trasie relacji Kopice-Brzeziny. w średniowieczu osada należała do dóbr biskupów wrocławskich. Istniał tu zamek oraz kościół pw. św. Bartłomieja. Więcmierzycze, jako lenno biskupie należały do rodzin: Grabiss, Schildeberg, Stosche i Panów z Pogorzeli. w 1372 r. Heinrich Stosche sprzedał Janowi z Pogorzeli (Johannes Pogarell) więcmierzyczy zamek obronny. w rękach Pogorzelów Więcmierzycze były w 1 poł. XVI w. w 1472 r. Jan z Pogorzeli (Hans von Pogarell) przekazał swe dobra matce Jadwidze z Pogorzeli (Hedwig von Pogarell) oraz żonie Marii von Schaffgotsch. Ostatnim właścicielem Więcmierzyc z rodu Panów z Pogorzeli był Jerzy z Pogorzeli (Georg von Pogarell), który zginął w 1543 r. nie pozostawiając męskiego potomka. Pod koniec XVI w. miejscowość uzyskała od biskupów wrocławskich rodzina von Rothkirch, która założyła tu siedzibę jednaj z linii swojego rodu. w latach 1593-1611 właścicielem Więcmierzyc był Wenzel von Rothkirch, syn Wolfa i Margarethy, siostrzenicy biskupa Baltazara. Po jego śmierci majątek odziedziczyli dwaj synowie: Wenzel i Friedrich. w 1621 r. Wenzel von Rothkirch ufundował nowy kościół i prawdopodobnie i przebudował zamek, który w 1778 r. został splądrowany i spalony. Wenzel von Rothkirch zmarł w 1644 r., a majątek odziedziczyła jego wnuczka Marianna Elizabeth, żona Georga Sigismunda von Seydlitz. w 1737 r. właścicielem majątku był Sigismund Ferdinand von Seydlitz, który w 1739 r. ufundował figurę św. Jana Nepomucena. Po jego śmierci majątek odziedziczyły jego córki, a potem był on własnością barona von Sierstorpf, właściciela pobliskich Kopic. w latach 80. XIX w. kolejnymi właścicielami byli hrabina Joanna von Schomberg-Godula i jej mąż Hans Ulrich von Schaffgotsch z Kopic. W rękach tego rodu więcmierzyczy majątek pozostał do 1945 r.

Wojśław

Miejscowość Po raz pierwszy wzmiankowana w źródłach ok. 1300 r. (Woyslai villa). Później posługiwano się zapisem *Woisselsdorf*. Wieś usytuowana jest Przy drodze wojewódzkiej nr 401 relacji Nysa-Oława. Mieszka w niej ok. 315 osób.

Miejscowość lokowano na początku XIV w. na miejscu wykarczowanego lasu. Początkowo podlegała klasztorowi w Kamieńcu Żąbkowickim. w XVI w. istniał tu już kościół ogrodzony murem kamiennym. przed kościołem stoi średniowieczny kamienny krzyż pokutny. Według legendy, postawił go tu młodzieniec, który Po ceremonii ślubnej, strzelając na wiwat, zastrzelił przez przypadek swoją właśnie poślubioną żonę. w samym Wojśławiu i okolicy stoją jeszcze dwa krzyże pokutne oraz kapliczki.

Wojnowiczki

Miejscowość Po raz pierwszy wzmiankowana w źródłach w 1840 r. (Klein Zindel). Leży na trasie relacji Strzegów-Chróścina Nyska. Zamieszkuje ją ok 60 osób.

W początkach XIX w. majątek należał do piosła polskiego rodziny Dłuski, potem Mischke, von Lorsch, oraz Gustawa Konrada. Wieś nie posiada własnego kościoła. Znajduje się tu dwór z parkiem oraz folwark.

Wójtowice

Miejscowość Po raz pierwszy wzmiankowana w źródłach ok. 1300 r. (Advocati villa). Później posługiwano się zapisami *Voytsdorff* i *Voigtsdorf*. Położona jest Przy drodze relacji Grodków-Ziębice. Zamieszkuje ją ok. 160 osób. Miejscowość ta, sądząc z nazwy, stanowiła wyposażenia zasadźców i dziedzicznych wójtów Grodkowa. w XVII w. majątek należał do rodziny von Rothkirch z Więcmierzyc. Krypta grobowa właścicieli Wójtowic z tego rodu znajduje się w kościele w Gnojnej. w początkach XVIII w. właścicielem majątku była rodzina von Rottenberg, a w 2 połowie XVIII w. znajdował się tu folwark szlachecki należący do rodziny barona von Henneberg z Jędrzejowa.

Zielonkowice

Miejscowość Po raz pierwszy wzmiankowana w źródłach w 1743 r. (Grunheyde). Później posługiwano się zapisem *Grünheide*. Zielonkowice to niewielka miejscowość leżąca na trasie relacji Grodków-Strzelin. Zamieszkała jest przez zaledwie ok 35 osoby. Brak jest jakichkolwiek informacji o powstaniu tej miejscowości, wiadomo tylko, że do XX w. był to folwark należący do majątku Gnojnej.

Żarów

Miejscowość Po raz pierwszy wzmiankowana w źródłach w 1845 r. (Beatenhoff). Jest to najmniejsze sołectwo należące do Gminy Grodków. Mieszka tam ok. 30 osób. w 1879 r. wybudowano tu kaplicę pw. Matki Boskiej Wspomożenia Wiernych. Podobno istniał tam kiedyś pałac Kyrta Habela, którego pasją była hodowla koni.

Żelazna

Miejscowość Po raz pierwszy wzmiankowana w źródłach ok. 1300 r. (Selasna). Później posługiwano się zapisem *Märzdorf*. Po zakończeniu II wojny światowej, przez krótki okres, funkcjonowała nazwa Marcinów.

Żelazna to niewielka wieś na pd. - wsch. krańcach Równiny Grodkowskiej, położona na równinnym terenie, ograniczonym od wsch. doliną Nysy Kłodzkiej, od zach. kompleksem leśnym, a od pn. pasmem niewielkich wzniesień. Sołectwo leży ok. 7 km od Grodkowa w kierunku miejscowości Gracze. Mieszka tu ok. 250 osób. w średniowieczu wieś należała do dóbr biskupów wrocławskich. Istniała tu kaplica pw. św. Jadwigi.

Żelazna była prawdopodobnie siedzibą rodową śląskiego rodu von Dresk. w 1653 r. właścicielem miejscowości była rodzina von Cronfeld. w XVIII w. dzieliła się na Dolną i Górną, posiadała aż cztery folwarki. od 1786 r. obie części wsi były w posiadaniu rodziny von Francken-Sierstorpff. w 1864 r. dobra przeszły drogą kupna na własność rodziny von Schaffgotsch, właścicieli Kopic. w ich rękach folwark przetrwał do 1945 r. Po zakończeniu II wojny światowej majątek w Żelaznej przejął Skarb Państwa. Utworzono tu PGR, a na przełomie 1982/1983 stał się własnością prywatną. Obecny kościół w Żelaznej pw. św. Jadwigi wzniesiono w 1781 r. do innych cennych obiektów zabytkowych można zaliczyć: figurę Najświętszej Marii Panny z 1903 r. stojącą Przy wjeździe do folwarku, klasycystyczny spichlerz (XVIII w.) i remizę strażacką. na terenie wsi zarejestrowany jest pomnik przyrody – dąb szypułkowy.

5.2.3 Krajobraz kulturowy

Krajobraz kulturowy gminy Grodków posiada zróżnicowany charakter zdeterminowany dwoma typami jednostek administracyjnych: miejską (miasto Grodków) i wiejską (34 wsi sołeckich).

Ustawa o ochronie i opiece nad zabytkami definiuje pojęcie krajobrazu kulturowego, którym jest „przestrzeń historycznie ukształtowana w wyniku działalności człowieka, zawierająca wytwory cywilizacji oraz elementy przyrodnicze”. na zasoby dziedzictwa kulturowego gminy Grodków składają się obiekty stanowiące świadectwo minionej epoki oraz posiadające wartość historyczną, artystyczną lub naukową: zabytki nieruchome, zabytki ruchome, stanowiska archeologiczne. Ocalałe, znaczące elementy krajobrazu kulturowego, stanowią o pamięci historycznej, tożsamej dla regionu.

W tym znaczeniu stanowi on przedmiot ochrony, której formy określają w różnym stopniu cztery ustawy, a mianowicie:

1. ustawa o ochronie zabytków i opiece nad zabytkami,
2. ustawa o planowaniu i zagospodarowaniu przestrzennym,
3. ustawa o ochronie przyrody,
4. ustawa prawo ochrony środowiska.

Na obszarach wiejskich gminy dziedzictwo kulturowe wiąże się z gospodarką rolną: najcenniejszymi zabytkami jest tu budownictwo wiejskie – mieszkalne i gospodarcze, zespoły folwarczne, wzbogacone o architekturę sakralną – kościoły wiejskie, kapliczki, krzyże oraz historyczne układy ruralistyczne.

Na obszarze miejskim gminy wykształcił się zwarty, staromiejski układ urbanistyczny, ograniczony murami miejskimi z zabytkową zabudową mieszkalną o charakterze małomiasteczkowym, zespołami architektury sakralnej.

I. Krajobraz miejski - Grodków


Najcenniejszymi zabytkami miasta Grodków są:

Stare Miasto (nr rejestru 38/49 z 10.06.1948 r.)

Układ urbanistyczny Starego Miasta, zamkniętego linią murów obronnych, pochodzi z czasów lokacji miasta (1268 r.) i mimo luk w zabudowie w dużej mierze zachowany jest bez zmian. Układ staromiejski ma kształt koła, podkreśla to ulica powstała Po zewnętrznej stronie murów, która obiega 3/4 starówki.

Zachowany do dziś na kilku odcinkach obwodu średniowiecznych fortyfikacji Grodkowa, otacza miasto założone wokół prostokątnego Rynku z ratuszem pośrodku. Wyznacza on granicę między historycznym ośrodkiem lokacyjnym a przedmieściami założonymi wzdłuż szlaków handlowych, wychodzących z dawnych bram.

Pierwotnie, niemal kolisty w planie obwód murów miejskich posiadał cztery bramy. Dwie w osi północ-południe, zlokalizowano w osiach tzw. "wrzeciona" - ulic wychodzących z narożników Rynku i zbiegających się Przy obwodzie obronnym. Po stronie płd. powstała Brama Nyska (rozebrana w 1825 r.) w miejscu połączenia obecnych ulic Henryka Sienkiewicza i Władysława Reymonta, a Po północnej - w miejscu skrzyżowania ulic Wrocławskiej i Chopina (d. gen. Karola Świerczewskiego) - Brama Wrocławska (Brzeska). Kolejne dwie wzniesiono na zakończeniu ulic wybiegających ze środków dłuższych pierzei placu rynkowego. od wschodu, w osi ulicy Józefa Elsnera Brama Lewińska, od zachodu na zamknięciu ulicy Warszawskiej - Brama Ziębicka. Spośród nich zachowane są dwie ostatnie.



Fot. 1. Grodków. a) Wieża Bramy Lewińskiej, b) Wieża Bramy Ziębickiej, c) Baszta Więzienna.

Obwód, według historycznej ikonografii, wzmacniało siedem prostokątnych w rzucie baszt otwartych od strony miasta, z których do dziś istnieją dwie - Baszta Więzienna w północnej części obwodu w osi ulicy Wrocławskiej, oraz druga w formie niskiej łupiny - na północ od Bramy Lewińskiej. Ponadto zachowane są cztery odcinki kurtyn: najdłuższy Po stronie płd. - zach. między ulicami Warszawską, kolejny Po stronie półn. - zach. wzdłuż ulicy Szpitalnej oraz dwa krótsze od półn., w rejonie Baszty Więziennej, a także od półn. - zach. wtopiony w zabudowę dawnego browaru.

Architektura obu zachowanych wież bramnych ukształtowana jest bardzo podobnie. Wzniesiono je na planie zbliżonym do kwadratu lub prostokąta. Elewacje o wysokości ok. 21 m. otrzymały w zwieńczeniu dwukondygnacyjną attykę, powstałą zapewne około 1600 r.. Dolną jej partię ukształtowano jako pięcioprzęsłowe arkadowanie wsparte i zwieńczone dwoma gzymsami o analogicznym profilu. otwory okienne ujęto w głębokie, tynkowe opaski. na elewacji półn. w obu wieżach umieszczono wykusze latrynowe wsparte na kamiennych wspornikach i nakryte dachami pulpityowymi krytymi dachówką korytkową typu mnich-mniszka. Ostrołuczny przejazd bramny oraz wnękę na bronę w wieży Bramy Lewińskiej ujęto w prostokątne boniowanie - analogicznie jak na narożach.

Baszta Więzienna jest zdecydowanie niższa od omawianych wież, sięga do wysokości ok. 12 m. Tynkowe partie jej elewacji otrzymały zbliżony wystój do wcześniej omówionych, pochodzący zapewne z przełomu XVI i XVII w. Wzniesiono ją na planie zbliżonym do kwadratu. Elewację pokryto tynkiem a narożniki zaakcentowano boniowaniem. Wokół otworów strzelniczych o formie kluczowej wykonano gładkie opaski. Zwieńczenie w postaci niskiego, ceglano-kremowego krenelaża pochodzi z XIX w.

Południowo-zachodni odcinek kurtyny wzniesiono do wysokości 4 m. z eratyków układanych warstwowo, a powyżej z cegły w wątku jednowozówkowym. Pozostałe zachowane fragmenty obwodu powstały z analogicznych materiałów, jednakże partia cokołowa wykonana z kamienia polnego sięga do wysokości 1,5 m. nad poziom terenu. Górne partie wzniesiono w regularnym wątku jednowozówkowym. Zwieńczenie murów ukształtowano w formie poszurów, jedynie na półn. od Wieży Bramy Ziębickiej zachowany

jest jej fragment ze śladami krenelażu (A. Legendziewicz, *Badania architektury Grodkowa Średniowiecze fortyfikacje miejskie [w:] z dziejów Grodkowa i ziemi grodkowskie*, cz. 2, Grodków 2015, s. 67-69).

Brama Wrocławska mogła powstać już u schyłku XIII w. Jako pierwszy spośród kurtyń powstał odcinek południowo-zachodni (fot. 3a)), wskazuje na to odmiennosc struktury w stosunku do pozostałych zachowanych, jego lokalizacja z dala od terenów podmokłych i zabagnionych, położonych w pobliżu nurtu Strugi Grodkowskiej.



Fot. 2. Grodków. a) mury obronne przy ul. Chrobrego, b) mury obronne przy ul. Warszawskiej.



Fot. 3. Grodków. a) mury obronne przy ul. Wrocławskiej, b) mury obronne przy ul. Wyspiańskiego.

Kolejny fragment murów miejskich wzniesiono od około połowy XIV w. za panowania biskupa Przeclawa z Pogorzeli. Prawdopodobnie wtedy powstała Brama Lewińska oraz w etapach odcinki kurty od północy, między Bramą Ziębicką a Wrocławską (fot. 2b) oraz od zachodu od Bramy Nyskiej do Wrocławskiej.



Fot. 4. Grodków, Budynek ratusza, ul. Rynek 1.

z zachowaniem pierwotnej wieży, wzniesiony został w 1840 r. wg projektu architekta Philipiego z Opola (A. Legendziewicz, 2015, s. 89-111).

Budynek ratusza (nr rejestru 1289/66 z 13.04.1966 r.) w Grodkowie znajduje się Po środku niemal kwadratowego placu rynkowego. Swoja obecną, klasycystyczną formę zawdzięcza przebudowie zrealizowanej w 1836 r. Wzniesiony na planie litery "U", z fasadą zwróconą ku południowo. Bryła trój kondygnacyjna z dwoma skrzydła, od wsch. i zach. Nakryty dachami wielospadowymi krytymi dachówką, a wieżę hełmem z pokryciem miedzianym o formach neobarokowych z 1964 r. Wzniesiony zapewne w XIV lub XV w., następnie w 1549 r. spalony i odbudowany koło 1555 r. staraniem biskupa Baltazara Promnitza. Ponownie zniszczony przez największy grodkowski pożar w roku 1833. Obecny ratusz,

Kościół parafialny pw. św. Michała Archaniola (nr rejestru 122/54 z 28.08.1954 r.) wzniesiono w zachodniej części miasta koło obwodu murów Przy Bramie Ziębickiej. Świątynia jest orientowaną budowlą złożoną z trójprzęsłowego prostokątnego prezbiterium, czteroprzęsłowego korpusu trójnawowego z wysoką

wieżą od zachodu. do prezbiterium zamkniętego od wschodu ścianą prostą przylegają od pñ. zakrystia a od pñd. składzik oraz okrągła klatka schodowa. Świątynię wybudowano w 2 połowie XIII w. Była to budowla murowana jednonawowa bez kaplic. w 1363 r. kościół został rozbudowany. ze starej budowli powstało prezbiterium, a do niego dobudowano nawę główną i dwie nawy boczne. Obok kościoła wybudowano dzwonnice. do 1473 r. kościół był Pod wezwaniem Najświętszej Marii Panny.



(A. Legendziewicz, 2015, s. 112-136).

Fot. 5. Grodków, kościół pw. św. Michała Archanioła, ul. Warszawska.

Świątynia wielokrotnie była niszczona w wyniku pożarów, czy też wojen (zwłaszcza w wyniku wojny 30-letniej). w 1671 r., kościół przebudowywano staraniem biskupa Sebastiana Rostocka. w 1893 r. nastąpiła częściowa regotyżacja kościoła. Świątynia posiada wczesnogotyckie prezbiterium o układzie wendyjskim pochodzące z XIII w., pozostała część kościoła ma układ polski. Przy prezbiterium znajduje się zakrystia z przełomu XV-XVI w. Ołtarz główny w stylu późno barokowym ufundowany został w 1729 r. przez księdza Henryka Schmidta, a wykonany przez rzeźbiarza Michała Kosslera z Niemodlina i malarza Melchiora Franciszka Ansi. Ponadto w kościele znajduje się barokowa chrzcielnica marmurowa, barokowy prospekt organowy i dzwon, który był przelany w 1833 r. i umieszczony nad prezbiterium



Kościół ewangelicki (nr rej. 2208/90 z 28.02.1990r.). w 1766 r. założono w Grodkowie gminę ewangelicką i wzniesiono kościół, który Po jakimś czasie uległ zniszczeniu. Budowa obecnego rozpoczęła się w 1845 r. Kościół zbudowany został w stylu neoromańskim, murowany z cegły, trójnawowy, bazylikowy, z wieżą o wysokości 39 metrów. Prawdopodobnie świątynia była Pod wezwaniem św. Marcina. Po wojnie, w 1946 r. odprawiano tu nabożeństwa katolickie. Po naprawie kościoła katolickiego, świątynię ponownie przejęli ewangelicy. Jednak z uwagi na ciągle malejącą liczbę wiernych, Po kilkunastu latach zaprzestano odprawiania nabożeństw. od tego czasu kościół padł w ruinę.

Fot. 6. Grodków, kościół ewangelicki.



Wiatrak typu holenderskiego (nr rej. 587/59 z 12.10.1959 r.). Stoi Przy ul. Krakowskiej, zbudowany jest z cegły w 1870 r. przez Baumanna. Wiatrak miał obrotowy dach, śmigła zaś wyposażone były w ruchome żaluzje wykonane z płótna nasadzonego olejem lnianym. Wiatrak podupadł ze powodu wybudowania nowego młyna parowego. Przetrwał dzięki działalności Stowarzyszeniu na Rzecz Ochrony natury Powiatu Grodowskiego, działającego przed II wojna światową (I. Jasińska, 2015, s.145-146).

Fot. 7. Grodków. Wiatrak typu holenderskiego, ul. Krakowska.

Dawny browar.

Już w XIII w. ważnym źródłem utrzymania mieszczan był przywilej piwowarski, obejmujący zarówno produkcję, jak i wyszynk piwa miejscowego. Liczne przywileje były nadawane mieszczanom przez kolejnych biskupów. w 1856 r. przywilej został wykupiony od mieszczan przez miasto



Fot. 8. Grodków. Ruiny warzelnia w zespole dawnego browaru, ul. Ligonia.

za odszkodowaniem. Magistrat zobowiązał się do utrzymania browaru, słodowni, prowadzenia wyszynku w ratuszu i zatrudnienia piwowara. ze względu na zły stan budynków, 1960 r. magistrat zlikwidował browar, przekazując go prywatnemu przedsiębiorcy.



Fot. 9. Grodków. Budynek dworca PKP, ul. Warszawska.

Dworzec kolejowy od poł. XIX w. miasto posiadało połączenie kolejowe z Nysą i Brzegiem, później również ze Strzelinem. Przy stacji Grodków znajduje się wiata z rzeźbionymi kolumnami nad jedynym już czynnym peronem w Grodkowie. Jest to przepiękna unikalna w skali kraju, drewniana konstrukcja, zbudowana prawdopodobnie w 2 poł. XIX w., rozciągająca się na całej długości peronu. Charakterystyczna jest również zabudowa przejścia podziemnego. Przepięknym zabytkiem był również budynek stacji, jednak zniszczony podczas działań wojennych, nie zachował swojego dawnego charakteru. Obiekt nie jest prawnie chroniony poprzez wpis do rejestru województwa opolskiego.

II. Dziedzictwo kulturowe wsi - krajobraz wiejski gminy Grodków

Zabudowę poszczególnych wsi gminy Grodków tworzą w przeważającej mierze zabudowania gospodarstw rolnych. Wiejskim budynkom mieszkalnym towarzyszą obiekty gospodarcze związane z produkcją rolną i przetwórstwem rolno-spożywczym (młyny, wiatraki, kuźnie, spichlerze itp.). w gminie zachowało się 39 tego typu obiektów: 10 kuźni, 8 młynów, 1 wiatrak i 20 zabytkowych spichlerzy. Dopełnieniem wiejskiego krajobrazu są liczne budynki mieszkalno-gospodarcze. Większość z nich pochodzi z przełomu XIX i XX w. i I poł. XX w. Podstawę układu zabudowy większości wsi stanowi regularna zabudowa wydłużonych, prostokątnych działek, krótszym bokiem przylegających do drogi. Budynki usytuowane są szczytowo lub kalenicowo, posiadają kształt wydłużonego prostokąta z częścią mieszkalną od frontu i częścią gospodarczą w głębi działki. Cała zabudowa wiejska jest murowana, podstawowym materiałem jest cegła ceramiczna i kamień wapienny. Budynki posiadają otynkowane elewacje, tynki gładkie ze skromną dekoracją w postaci profilowanych gzymsów i opasek wokół otworów (remonty elewacji w znacznym stopniu pozbawiły budynki dekoracji architektonicznej i cech stylowych). Sporadycznie występują budynki z nieotynkowanymi elewacjami i dekoracją w postaci ceglanych gzymsów. Budynki mieszkalne posiadają zazwyczaj jedną kondygnację, kryte są wysokimi, ceramicznymi dachami dwuspadowymi. Budynki mieszkalne łączą się z zabudowaniami gospodarczymi posiadając z nimi wspólny dach. Niekiedy zagrodę zamyka usytuowana poprzecznie stodoła. Występują także wolnostojące budynki mieszkalne bez towarzyszącej zabudowy gospodarczej. są to przeważnie niewielkie, jedno-, rzadziej dwukondygnacyjne budynki usytuowane szczytowo lub kalenicowo, bez dekoracji architektonicznej.

W panoramie wiejskiej wyróżniają się obiekty sakralne: kościoły, kaplice, kapliczki i krzyże. Zabytkowe kościoły zlokalizowane są w 20 wsiach (w Bąkowie, Bogdanowie, Gałązyczach, Gnojnej, Jeszkotlach, Jędrzejowie, Kobieli, Kolnicy, Kopicach, Lipowej, Lubczy, Młodoszowicach, Osieku Grodkowskim, Przylesiu Dolnym, Starowicach Dolnych, Tarnowie Grodkowskim, Wierzbniku, Więcmierzycach, Wojsławiu i Żelaznej). są to okazałe świątynie, dominujące swoją bryłą nad okoliczną zabudową. Każdy posiada wysoką wieżę, która stanowi główny akcent wertykalny układu ruralistycznego. na terenach przykościelnych znajdują się cmentarze lub ich pozostałości.

Większość obiektów sakralnych gminy znajduje się w dobrym stanie technicznym, są użytkowane zgodnie z pierwotnym przeznaczeniem i poddawane systematycznym pracom konserwatorskim.

Na obszarze całej gminy występuje kilka typów kapliczek przydrożnych, przydomowych i usytuowanych wokół kościołów. Kapliczki klasyfikuje się według ich wielkości i formy architektonicznej na kubaturowe i niekubaturowe. Te pierwsze należą do zabytków architektury nieruchomej, najczęściej posiadają formę małego budynku założonego na planie prostokąta z jednoprzestrzennym wnętrzem, do którego wchodzi wejście zamknięte łukiem pełnym lub ostrym. Zazwyczaj jednokondygnacyjne, usytuowane szczytowo, kryte daszkami dwuspadowymi, często z wieżyczką dzwonową w kalenicy. w przestrzeni wiejskiej gminy Grodków istnieje 19 kapliczek.

Na terenie gminy zachowało się też kilka zabytkowych cmentarzy:

1. Bąków, dawny cmentarz ewangelicki, obecnie rzymskokatolicki, XVI w. – najstarszy zachowany nagrobek z 1929 r.

2. Bogdanów, cmentarz rzymskokatolicki, 1810 r. – najstarszy zachowany nagrobek z 1849 r.
3. Gałazczyce, cmentarz rzymskokatolicki, 1605 r. – najstarszy zachowany nagrobek z 1924 r.
4. Głębocko, cmentarz ewangelicki.
5. Gnojna, dawny cmentarz ewangelicki, obecnie cmentarz rzymskokatolicki
6. Grodków, cmentarz rzymskokatolicki, najstarszy zachowany nagrobek z 1934 r.
7. Kobiela, cmentarz rzymskokatolicki, 1662 r.
8. Kolnica, cmentarz rzymskokatolicki, XIV w.
9. Kopice, dawny cmentarz ewangelicki, obecnie cmentarz rzymskokatolicki, 1822 r. – najstarszy zachowany nagrobek z 1906 r.
10. Lipowa, cmentarz rzymskokatolicki, XVI w.
11. Lubcz, cmentarz rzymskokatolicki, XVIII w.
12. Młodoszowice, cmentarz rzymskokatolicki, XV w.,
13. Osiek Grodkowski, cmentarz rzymskokatolicki, XVI w.
14. Przylesie Dolne, cmentarz rzymskokatolicki, 1638 r.
15. Starowice Dolne, cmentarz rzymskokatolicki, 1800 r.
16. Strzegów, cmentarz rzymskokatolicki, XVIII w.
17. Tarnów Grodkowski, cmentarz rzymskokatolicki, XV w. – najstarszy zachowany nagrobek z 1917 r.
18. Wierzbnik, cmentarz rzymskokatolicki, XV w.
19. Więcmierzycy, cmentarz rzymskokatolicki, 1821 r.
20. Wojsław, cmentarz rzymskokatolicki, XVI w.
21. Żelazna, cmentarz rzymskokatolicki, 1781 r. – najstarszy zachowany nagrobek 1945 r.

Cmentarze są ważnym dziedzictwem kulturowym gminy. Równie istotne z punktu widzenia dziedzictwa kulturowego są tereny zieleni pocmentarnej z cennymi zabytkami sztuki sakralnej, zachowanym układem alejek i ścieżek cmentarnych. Te z dawniejszą metryką, usytuowane są przeważnie w otoczeniu zespołów kościelnych.

Integralnym elementem wiejskiego pejzażu są zespoły rezydencjonalno-folwarczne i folwarczne. z dawnych rezydencji zachowały się: zabudowania folwarczne w: Bogdanowie, Gierowie, Gnojnej, Goli Grodkowskiej, Jeszkotle, Jędrzejowie, Kopicach, Młodoszowicach, Osieku Grodkowskim, Polanie, Przylesiu Dolnym, Starowicach, Strzegowie, Sulisławiu, Wierzbnej, Wierzbniku, Więcmierzycach, Wojnowiczach, Zielonkowicach i Żelaznej. Dwory zachowały się w: Gierowie, Jaszowie, Jeszkotlem, Kobieli, Polanie, Wójtowicach, a zespoły pałacowo-parkowe w: Jędrzejowie, Kopicach, Osieku Grodkowskim i Sulisławiu.

Ważnymi zabytkami są również parki, których na terenie całej gminy zachowało się aż 13 w: Gałazczycach, Gierowie, Gnojnej, Jędrzejowie, Kobieli, Kopicach, Osieku Grodkowskim, Starowicach Dolnych, Strzegowie, Sulisławiu, Wierzbniku, Wojnowiczach i Żarowie. Parki dworskie stanowią w większości cenne obiekty przyrodnicze, będące równocześnie dokumentami sztuki ogrodniczej. Dziesięć z nich wpisanych jest do rejestru zabytków województwa opolskiego.

Do elementów zachowanego dziedzictwa kulturowego należą również grodziska średniowieczne usytuowane w: Gierowie (IX-X w.), Głębocku (XIII-XV w.), Gnojnej (XIII-XIV w.), Jędrzejowie (wczesne średniowiecze), Kobieli (XIV-XVI w.), Kopicach (średniowiecze), Osieku Grodkowskim (XIV-XV w.), Strzegowie (VII-IX w.), Więcmierzycach (XIII-XVI w.) i Żelaznej (XIV-XV w.).



Fot. 10. Bąków. Kościół pw. św. Katarzyny.

Bąków

• Kościół filialny pw. św. Katarzyny (nr rej. 886/64 z 15.05.1964 r.).

Świątynię wzniesiono w 3 ćw. XIV w. na planie zbliżonym do prostokąta. w źródłach wzmiankowano go w 1335 r. Patronat nad kościołem sprawował zakon joannitów z Oleśnicy Małej. w latach 1534-1945 kościół był w rękach ewangelików. Największe remonty przeprowadzono w latach: 1676 (kruchta pd.), 1755, 1813 (obniżenie dachu i szczytu zach.), 1876. we wnętrzu zachowało się zabytkowe wyposażenie: tabernakulum z kratą z XIV w., kamienna chrzcielnica kielichowa z XV w., renesansowa ambona, empora organowa z pocz. XVIII w. Najciekawszy zabytek wewnątrz kościoła to późnogotycki tryptyk (datowany na 1500 r.) przedstawiający Świętą Rodzinę, a także sceny ewangeliczne. Kościół otoczony jest średniowiecznym, kamiennym murem z bramką od zach., o ostrołukowym otworze i attykowym zwieńczeniu z 2 poł. XVI w.

Bogdanów



Fot. 11. Bogdanów. Kościół pw. św. Stanisława.

- **Kościół filialny pw. św. Stanisława** (nr rej. 1573/66 z 17.08.1966 r.)

Kościół usytuowany jest w centrum wsi, powyżej drogi, Po jej północnej stronie, naprzeciw majątku baronów von Hundt. Założono go na rzucie prostokąta, o osi podłużnej wsch. - zach. Jest to kościół salowy, z niewyodrębnionym prezbiterium, zamkniętym łukiem koszowym. Pierwszy kościół wzniesiono jako ewangelicki w poł. XVI w. jako fundacja protestanckich baronów von Hundt und Alten Grottkau. Kościół został zniszczony w XVII w. Obecny kształt budowla otrzymała Po przebudowie w początkach XIX w. również z inicjatywy rodziny von Hundt. Po 1945 r. kościół przejęli katolicy. Obecnie jest kościołem filialnym Parafii Rzymskokatolickiej

pw. św. Jerzego w Kobieli. we wnętrzu z historycznego wyposażenia zachowało się m.in.: XVIII-wieczny krzyż ołtarzowy i fragmenty rzeźbiarskie, XIX-wieczny krucyfiks na ołtarzu głównym i XIX-wieczny obraz Matki Boskiej Częstochowskiej. Większość wyposażenia jest współczesna.

Galązcyce

- **Kościół pw. św. Marcina** (nr rej. 148/55 z 19.01.1955 r.)

Kościół wzniesiono w XIV w. w 1605 r. został rozbudowany z zachowaniem gotyckich murów w tym prezbiterium. w 1688 r. świątynię przebudowano i rozbudowano. Kolejna przebudowa miała miejsce w 1843 r., kiedy to świątynię przedłużono o zachodnie przęsło nawy i wieżę. Kościół został uszkodzony w czasie działań wojennych w 1945 r. Odnowiony w 1945 r. i 1962 r. Położony jest na wzniesieniu górującym nad wsią. Wewnątrz zachowały się: kamienna chrzcielnica z przełomu XVI i XVII w., barokowe rzeźby m.in. św. Barbary i św. Piotra. na zewnątrz zachował się zespół późnorennesansowych płyt nagrobnych rodziny von Seydlitz i von Dresk. w otoczeniu kościoła znajduje się częściowo zachowany mur z XVII w. z widocznymi śladami dawnych bastionów.



Fot. 12. Galązcyce. Kościół pw. św. Marcina.



- **Plebania**



Wzniesiona w I poł. XIX w. Murowana, piętrowa, nakryta dachem naczółkowym. Elewacje zdobią boniowane narożniki, a wewnątrz zachował się dwutraktowy układ pomieszczeń.

Fot. 13. Galązcyce. Plebania.

Gierów

- **Dwór**

Dwór usytuowany jest w środkowej części założenia dworsko-parkowego. Zbudowany na przełomie XVIII i XIX w. w stylu barokowo-klasycystycznym. Była to fundacja rodziny von Forgelberg. Dwór wzniesiono na planie prostokąta o 3-traktowym układzie wnętrza zakłóconym we wszystkich traktach wydzieleniem dodatkowych pomieszczeń. Układ wnętrza niesymetryczny z klatką schodową w trakcie środkowym. od wschodu dziedzińca gospodarczego prostokątny portyk kolumnowy, od zachodu podcień wglębny. Obiekt ma rozwiązania wywodzące się z baroku, np. rozbudowany, dekoracyjny szczyt w elewacji głównej. Podczas II wojny światowej dwór został zniszczony. Odbudowano go ok. 1960 r. Później był wielokrotnie przebudowywany i remontowany. Obecnie znajdują się w nim mieszkania.



Fot. 14. Gierów. Dwór.

- **Park podworski** (nr rej. 74/83 z 01.08.1983 r.)

Park o powierzchni 0,99 ha usytuowany jest w południowo-zachodniej części wsi w bliskim sąsiedztwie zabudowań wiejskich. Założony został Pod koniec XIX w. Jego kształt jest regularny i zbliżony do prostokąta. Poprzecinany ścieżkami spacerowymi. w części północno-wschodniej parku znajdują się szopy i kurniki. Ma on charakter parku krajobrazowego utrzymanego w stylu angielskim. Świadczy o tym naturalny układ drzew między którymi pozostaje wolna przestrzeń stanowiąca polanę widokową, Ośrodkiem kompozycji jest dwór. Środkiem parku biegnie główna alejka spacerowa dzieląca park na dwie połowy. Pozostałe ścieżki są mało czytelne. w parku występują głównie drzewa liściaste. Dominuje dąb szypułkowy. Licznie występuje również grab, lipa drobnolistna, robinia biała i buk pospolity odmiany purpurowej. Występuje tu też grupa świerków oraz egzemplarz sosny wejmutki.

- **Grodzisko wyżenne**

Położone jest ok. 700 m na zach. od wsi, na wzniesieniu przeciętym drogą relacji Gierów-Jagielnica. w rzucie poziomym posiada kształt owalny, otoczone jest wałem i rowem. Datowane na IX-X w. Zabytek został częściowo zniszczony podczas budowy drogi.

Głębocko

- **Grodzisko stożkowate nizinne**

Położone jest w pobliżu rzeki Nysy Kłodzkiej, na terenie zalesionym, miejscami podmokłym, w odległości ok. 2 km na pd. od wsi. Datowane na XIII-XV w. Najstarszą część grodu stanowi stożek otoczony fosą i prawdopodobnie południowy odcinek wału. w okresie późniejszym, w pobliżu stożka wzniesiono budowle murowane. Przepuszczalnie gród został zniszczony w czasie wojen husyckich ok. 1430 r.

Gnojna

- **Kościół parafialny pw. Matki Bożej Różańcowej** (nr rej. 1145/66 z 12.02.1968 r.)



Kościół w części prezbiterium wzniesiono na przełomie XV i XVI w. w 2 poł. XVI w. do 1945 r. należał do ewangelików. Rozbudowano go Pod koniec XVIII w. w 1945 r., podczas działań wojennych została uszkodzona wieża kościoła. Odnowiono go w 1965 r. Kościół składa się z zamkniętego trójbocznie prezbiterium (ostrołukowe okna z maswerkami) z zakrystią od pn., oddzielone ostrołukową tęczą od tej samej szerszej nawy i kwadratowej wieży dostawionej od zach. (obniżona Po zawaleniu w 1945 r.). we wnętrzu

Fot. 15. Gnojna. Kościół pw. Matki Bożej Różańcowej.

zachowało się zabytkowe wyposażenie z ok. 1800 r. i barokowy krucyfiks. Płaskorzeźba przedstawiająca Chrystusa ze św. Tomaszem i apostołami z pocz. XVI w. przeniesiona została do Muzeum Piastów Śląskich w Brzegu. Po południowej i zachodniej stronie cmentarza przykościelnego zachował się fragment starego kamiennego muru.

- **Park podworski** (nr rej. 67/81 z 15.07.1981 r.)

Otacza ruiny dawnego barokowego dworu zniszczonego podczas działań wojennych w 1945 r. Układ parku jest zniekształcony.

- **Grodzisko stożkowe nizinne** (nr rej. A386/74)

Położone ok. 800 m na zach. od zachodniego krańca zabudowy wsi i ok. 600 m na pd. od przysiółka Sieroniuwice w lesie. Datowane na XIII-XIV w. w rzucie poziomym grodzisko rysuje się na planie czworoboku o zaokrąglonych narożach. Wschodnią część majdanu wypełnia stożek o stromych zboczach otoczony fosą, która wydziela go z całości założenia. Stożek oraz przyległe doń podgrodzie otacza podwójny wał przedzielony fosą (miejscami silnie zdewastowany). Położeniem zabytek ten wyraźnie nawiązuje do grodziska w Głębocku.

Gola Grodkowska



- **Spichlerz w zespole folwarcznym** (nr rej. 890/64 z 18.05.1964r.).

Wzniesiono go w 1 poł. XIX w. Dwukondygnacyjny, z wgłębionym portykiem zamkniętym półkołem na kolumnach doryckich, ramowe podziały elewacji, wysoki, dwuspadowy dach z podłużnymi świetlikami.

Fot. 16. Gola Grodkowska. Spichlerz.

Jaszów



Fot. 17. Jaszów. Dwór.

- **Założenie folwarczne i dwór** (nr rej. 1574/66 z 20.08.1966 r.)

Założenie folwarczne usytuowane jest wśród zabudowań wsi Jaszów, w pobliżu rozwidlenia dróg relacji Grodków-Szklary-Czarnolas. Założenie powstało na planie prostokąta. Jego zachodnią część zajmują zabudowania gospodarcze i mieszkalne ustawione wokół kilku dziedzińców, do których wiedzie droga dojazdowa. Wschodnią część założenia zajmuje zieleń dawnego parku o całkowicie dziś zatartej kompozycji. Założenie folwarczne wzniesiono w 2 połowie XIX w. być może z fundacji rodziny von Ohlen u. Adlerskron. Majątek zajmował wówczas 370 ha. w 1898 r. właścicielem folwarku

był dr Kurt von Ohlen u. Adlerskron. w 1926 r. właścicielem majątku był Alfred Moese, a jego obszar zajmował 216 ha. w 1937 r. właścicielem folwarku był Hans Freiherr von dem Knesebeck-Milendonck.

Jeszkotle

- **Kościół filialny pw. św. Antoniego** (nr rej. 1185/66 z 9.03.1966 r.)



Fot. 18. Jeszkotle. Kościół filialny pw. św. Antoniego.

Kościół wzniesiono w stylu gotycko-renesansowym w 1 poł. XVI w. Wzmiankowany w źródłach w 1511 r. Przebudowany na przełomie XVII/XVIII w. w XIX w. przedłużono go o nowe prezbiterium. Kościół wzniesiono jako ewangelicki i taki pozostał do 1945 r. Składa się z dwuczęściowej nawy przedzielonej arkadą z obecnym prezbiterium od wsch. i półkolistym przedsionkiem od zach. do nawy przylega od pn. zakrystia, od pd. kaplica grobowa z lożą kolatorską. w murach zewnętrznych kościoła zachowały się płyty nagrobne członków rodzin v. Reideburg i v. Schweininchen z ok. 1548-1607.



Fot. 19. Jeszkotle. Dwór.

- **Dwór** (nr rej. 992/65 z 5.05.1965 r.)

Usytuowany na wzniesieniu i stanowi dominantę zespołu folwarcznego. Zbudowano go w 1 poł. XIX w., na miejscu starszego, w stylu późno klasycystycznym. Wzniesiony na planie prostokąta. Jest to budynek 2-kondygnacyjny, z pseudoryzalitem flankowanym pilastrami jońskimi, zwieńczonym trójkątnym naczółkiem przykryty dachem czteropłociowym. Budynek zwrócony jest frontem w stronę folwarku z budynkami spichlerza i obory z ok. poł. XIX w. Po 1945 r. dwór przejął Skarb Państwa i oddał w użytkowanie miejscowemu PGR-owi. od tego czasu

pełni funkcje mieszkalne (wielorodzinne). Wielokrotnie przebudowywany.

Jędrzejów



Fot. 20. Jędrzejów. Kościół parafialny pw. św. Szymona i Judy Tadeusza.

- **Kościół parafialny pw. śś. Szymona i Judy Tadeusza** (nr rej. 123/54 z 3.09.1954 r.)

Usytuowany jest na wzniesieniu obok pałacu. Zbudowany w 1725 r. w stylu barokowym z wykorzystaniem murów kościoła zbudowanego w XV w. Jest to jednonawowa budowla, z węższym, oskarpowanym prezbiterium zamkniętym trójbocznie, Przy którym znajdują się zakrystie, z których starsza od północy z ostrołukowym portalem i drzwiami z okuciami XV/XVI w. we wnętrzu zachowała się część zabytkowego wyposażenia. w ołtarzu głównym obraz „Adoracja Dzieciątka” z 1 poł. XVII w., ołtarze boczne regencyjne, ze starszymi obrazami „Przemienienie” i „Wniebowzięcie”; ambona z rzeźbą Michała Archanioła na baldachimie i ewangelistami na koszu z 1 poł. XVIII w.



Fot. 21. Jędrzejów. Pałac, ob. Dom pomocy Społecznej.

- **Pałac**, obecnie Dom Pomocy Społecznej (nr rej. 2264/91 z 26.03.1991 r.)

Wzniesiony w XIX w. Swój obecny kształt zawdzięcza przebudowie dokonanej w 1882 r. z inicjatywy Harryego von Fracken-Sierstorpff. w rękach tej rodziny pałac był już w 1849 r. w 1882 r. pałac przebudowano w formach neogotyku angielskiego. Jest to budynek dwukondygnacyjny, na nieregularnym planie, z blankami i krenelażem, wieżyczkami oraz 4 kondygnacyjną, kwadratową wieżą. Otoczony jest parkiem krajobrazowym z wzniesionymi w 2 poł. XIX w. budynkami gospodarczymi wokół dziedzińca.

- **Park podworski** (nr rej. 41/48 z 27.08.1948 r.; 75/83 z 1.08.1983 r.)
- **Cmentarz parafialny** (nr rej. 279/90 z 5.11.1990 r.) z 1725 r.
- **Grodzisko stożkowate** (nr rej. A-415/75)

Położone jest na skraju lasu, tuż Przy drodze z folwarku w kierunku północnym. Zachowało się w stanie szczątkowym. Pierwotnie było znacznie większe i otoczone fosą. w końcowej fazie użytkowania znajdowała się na nim budowla ceglana. Datowane jest na wczesne średniowiecze.



Fot. 22. Kobiela. Kościół parafialny pw. św. Jerzego.

Kobiela

- **Kościół parafialny pw. św. Jerzego** (nr rej. 1149/66 z 16.02. 1966 r.)

Wzniesiony w 1662 r. na miejscu drewnianego wzmiankowanego w źródłach w 1335 r. Przebudowany w 3 ćw. XVIII w. Jest to budowla złożona z prostokątnej, czteroprzęsłowej nawy sklepionej kolebką z lunetami. do nawy przylega węższe i niższe prezbiterium, od wsch. zamknięte trójbocznie, od pn. zakrystia z dwuramiennym portalem nad którym znajduje się łoża kolatorska. od zachodu przylega

kwadratowa wieża ujęta splotami wolutowymi i zwieńczona baniastym hełmem z latarnią. Wewnątrz zachowała się bogata, stiukowa dekoracja rokokowa z 4 ćw. XVIII w. powiązana z elementami wyposażenia. we wnętrzu zachowało się zabytkowe wyposażenie pochodzące głównie z 4 ćw. XVIII w., ołtarz główny, ambona, rzeźby, dwa konfesjonały z płaskorzeźbionymi scenami z legendy św. Jana Nepomucena, chrzcielnica z ok. 1800 r., chór muzyczny i prospekt organowy z 1763 r. o bogatej dekoracji rokokowej. Kościół otoczony jest murem z bramkami z XVIII w.

- **Park podworski** (nr rej. 39/48 z 27.08.1948 r.; 64/81 z 15.07.1981 r.)

Założenie parkowe położone jest w północno-zachodniej części wsi. Zajmuje powierzchnię 4,47 ha. w granicach parku, w centralnej jego części usytuowany jest dwór (wzniesiony na początku XIX w. w stylu neoklasycystycznym) i zabudowania gospodarcze. w pd. części parku znajduje się niewielki ogródek jordanowski i boisko do siatkówki. Cały teren poprzecinany jest rowami melioracyjnymi. Park usytuowany jest na niskich terenach (dawniej łąki), Po pd. stronie dworu. Założono go w latach 60. XIX w. w drzewostanie parkowym dominują: olcha, jesion, dąb i lipa. Cenne są zwłaszcza: topola biała o obwodzie 360 cm i wiąz górski o obwodzie 430 cm. Park spełnia funkcję sportowo-rekreacyjną, jako plac zabaw dla dzieci i miejsce wypoczynku dla mieszkańców.

- **Cmentarz**

Znajduje się Przy drodze z Jędrzejowa do Przeworna. Założony został w 1662 r. Zajmuje obszar 0,41 ha. Otoczony jest murem z bramą. Układ cmentarza czytelny, ze śladami Po kwaterach i nagrobkach, które zlikwidowano. Cmentarz porasta drzewostan w tym m.in.: jesion, tuja, czereśnia, modrzew i brzoza. Grodzisko stożkowe Położone jest na północny-zachód od jeziora. Datowany na XIV-XVI w. Jest to grodzisko stożkowe, czworoboczne, otoczone fosą.

Kolnica




Fot. 23. Kolnica. Kościół parafialny pw. św. Wawrzyńca.

- **Kościół parafialny pw. św. Wawrzyńca** (nr rej 892/64 z 18.05.1964 r.)

Kościół wzmiankowany w źródłach w 1242 r. Wzniesiono w 2 poł. XIII w. Usytuowany w północnej pierzei wsi z nawsiem. Jest to budowla jednonawowa, kryta pułapem z wydłużonym prezbiterium o dwuprzęsłowym sklepieniu krzyżowym (zworniki i wsporniki w formie masek), opięta przyporami. w późnym gotyku dostawiono od zach. wieżę, a wewnątrz nawy pokryto freskami. Nawa Po pożarze w 1726 r. sklepiona kolebkowo z lunetami (ramowa dekoracja stiukowa). Wówczas dostawiono też trzy przybudówki i zlikwidowano wejście do prezbiterium. w 1814 r. podwyższono wieżę (na planie kwadratu, górą ośmioboczna, z dachem namiotowym). Wsch. szczyt nawy zwieńczony kamiennym, średniowiecznym krzyżem. we wnętrzu zachowało się barokowe wyposażenie, ołtarz główny regencyjny z bramkami, Pod baldachimem płaskorzeźba św. Michała Archanioła, rzeźby (św. Sebastiana, Wawrzyńca, Floriana, Rocha, Elżbiety, Jadwigi i ewangelistów), krucyfiks z ok. 1700 r., chrzcielnica z grupą chrztu Chrystusa na pokrywie z XVIII w. Kościół otoczony jest murem kamiennym z częściowo zachowanymi strzelnicami, od zach. średniowieczny krzyż z granitu.

- **Średniowieczny krzyż pokutny** (Ks.B.t.III-575/72 25.04.1972 r.) Usytuowany jest w sąsiedztwie kościoła pw. św. Wawrzyńca. Wykonano go z granitu.

Kopice



Fot. 24. Kopice. Pałac.

Założenie pałacowo-parkowe (pałac nr rej. 725/64 z 14.03.1964 r., park nr rej. 65/81 z 15.07.1981 r., kaplica pałacowa nr rej. 1996/73 z 4.04.1973 r., kaplica grobowa w zespole pałacowym nr rej. 1996/73 z 30.10.1973 r.).

Rezydencja została wybudowana w 1784 r. dla rodziny von Sierstorf. Rezydencja ta miała prostą bryłę o 13-osiowej fasadzie, której trzy środkowe osie wysunięto do przodu w formie ryzalitu zwieńczonego trójkątnym naczółkiem. Ryzalit zdobiły cztery pilastry, biegnące przez całą jego wysokość w tzw. wielkim porządku. Trzy okna w jego najwyższej kondygnacji miały kształt koła, reszta –

prostokąta. Między pilastrami znajdowało się główne wejście do budynku, prowadząc do wielkiej sieni z biegami schodów umieszczonymi Po południowej i północnej stronie, którymi przechodziło się do ogrzewanych pomieszczeń mieszkalnych. za sienią znajdowała się główna jadalnia z wyjściem na ogród, z niej prowadziły wejścia do dalszych pokoi. Pozostałe pomieszczenia służyły celom gospodarczym. na pierwszym piętrze reprezentacyjna klatka schodowa wiodła ku salonowi na osi, z salonu przechodziło się do jadalni i przez nią – do następnej sali. Drugie piętro miało prawdopodobnie zbliżony układ. Rozkład wnętrza w głównym korpusie budynku pozostał w większości niezmienny przez kolejne przebudowy. Po zakończeniu prac w Kopicach Jan Rudolf udał się do Cieplic, gdzie otrzymał zlecenie od Hansa Nepomuka von Schaffgotscha na wybudowanie pałacu, którego projekt nawiązywał do formy dużo mniejszego pałacyku w Kopicach. Patrząc na niego można wyobrazić sobie, jak pierwotnie wyglądał pałac w Kopicach. w 1859 r. dobra w Kopicach zakupił hrabia Hans Ulrich von Schaffgotsch dla swojej siedemnastoletniej żony Joanny Gryczik von Schomberger Godulla. w 1863 r. nowi właściciele zlecili przebudowę pałacu słynnemu architektowi Karolowi Lüdecke. Rezydencja otoczona była z trzech stron rozległymi stawami. w pobliżu założono hektary ogrodów kwiatowych i warzywnych, sad, oranżerię, ogród zimowy. Drzewa tropikalne w palmiarni dochodziły do 17 metrów wysokości. przed "pałacem na wodzie" rozpościerały się kwiatowe dywany o przeróżnych wzorach i barwach.



Fot. 25. Kopice. Kaplica grobowa rodziny Schaffgotschów.



Fot. 26. Kopice. Kaplica pałacowa.

Obok pałacu, na powierzchni ponad 60 hektarów, rozciągał się słynny park krajobrazowy, a dbał o niego sam królewski dyrektor ogrodów Wilhelm Hempel. Ozdobą parku były m.in. stuletnie dęby, sztuczne ruiny "średniowiecznego" zamku, "mysia wieża", kaplica grobowa rodziny Schaffgotschów, niewielka świątynia dumania Diany, pawilon chiński. Park zdobiły 1342 rzeźby postaci oraz zwierząt w naturalnych rozmiarach, dłuta wrocławskiego mistrza Carla Kerna. Atmosfery przepychu i piękna dopełniały przemysłnie wkomponowane fontanny. na jednej ze sztucznych wysp wzniesiono altanę, obok której stanęła wysoka kolumna zwieńczona figurą anioła. w parku hrabia hodował daniela. Jego syn planował budowę pól golfowych, a nawet małego lotniska dla samolotów, które sporadycznie lądowały w Kopicach już w latach trzydziestych. Zespół pałacowy należał do Schaffgotschów aż do 1945 r. w latach 50. XX w. pałac stał cały, piękny i był dobrze wyposażony. Odbываły się w nim potańcówki i bale sylwestrowe. Później zaczęło się systematyczne szabrowanie zabytku. w 1958 r. pałac splądrowano Po raz ostatni. Dla zatarcia śladów podpalono go. w taki sposób nie wiele z niego pozostało. Spłonął dach, zawaliły się stropy. Po pożarze kopicki pałac Schaffgotschów nie interesował już nikogo. Nawet lokalne władze zapomniały o nim. Jedyne miejscowi wynosili ze zgliszczy co się je szcze dało.

Po politycznych przemianach końca lat 80-tych ubiegłego wieku, w roku 1990 pałac wraz z 54 hektarami parku i licznymi stawami gmina Grodków sprzedała krakowskiemu biznesmenowi Andrzejowi

Kocowi. Nowy właściciel obiecywał rychłą odbudowę. w pałacu miał powstać luksusowy hotel, w pobliżu pole golfowe i lotnisko. Niestety plany nie zostały zrealizowane.

W 2008 r. od dotychczasowego właściciela pałac odkupiła chorzowska spółka ZARMEN deklarując jednocześnie chęć odbudowy całego kompleksu pałacowego z przeznaczeniem na ośrodek rekreacyjno - wypoczynkowy. Zaplanowana odbudowa miała potrwać do końca 2015 roku. Spółka deklarowała nie tylko chęć odbudowy samego pałacu i przywrócenie dawnej świetności potężnemu 54 hektarowemu parkowi, ale również chęć dokupienia wszystkich budynków należących do dawnego majątku Schaffgotschów. Niestety już Po miesiącu cała inwestycja stanęła Pod znakiem zapytania. na terenie pałacu przeprowadzono jedynie pierwszy a zarazem ostatni etap prac porządkowych, usuwając 4800 ton gruzu i ziemi, zalegające od 50 lat wnętrza pałacu. w marcu 2009 ZARMEN wycofał się oficjalnie z planów odbudowy pałacu. Kolejne 8 lat nie przyniosło żadnych zmian. Trzykrotne próby odkupienia pałacu przez osoby prywatne kończą się za każdym razem fiaskiem.

W styczniu 2017 na horyzoncie pojawia się nowy zainteresowany - luksemburski fundusz inwestycyjny - GLOBUCOR. Nowy inwestor deklarował odbudowę pałacu z przeznaczeniem na Muzeum Polsko-Niemieckiego Pojednania. Jego plany odbudowy zakładają 7 etapów w 7 lat. Także 54 hektarowy park ma

odzyskać swój dawny wygląd i powrócić do stanu przed rokiem 1945. W lutym 2017 przeprowadzono pierwsze prace porządkowe. Niestety podobnie jak w poprzednich przypadkach inwestor wycofał się.

- **Kościół parafialny pw. Podwyższenia Krzyża Świętego** (nr rej. 121/54 z 28.08.1954 r.)



Fot. 27. Kopicze. Kościół parafialny pw. Podwyższenia Krzyża Świętego.

Wzniesiony w latach 1820-1822 w stylu klasycystycznym. Poprzedni wzmiankowany w 1588 r. Restaurowany w 1955 r. Jest jednonawowy, czteroprzęsłowy, zamknięty absydą od wsch., od zach. zaokrąglone naroża, sklepienie ceglaste na gurtach i lunetowe od wsch. od zach. wciągnięta w korpus, kwadratowa wieża z czterospadowym daszkiem z 4 ćw. XIX w. we wnętrzu zachowało się zabytkowe wyposażenie: regencyjna ambona z 1 poł. XVIII w., rokokowe obrazy św. Zygmunta i glorii św. Jana Nepomucena z końca XVIII w., neoklasycystyczne stalle, konfesjonały, Droga Krzyżowa. Kościół jest prawnie chroniony poprzez wpis do rejestru zabytków województwa opolskiego

- **Kaplica grobowa rodziny Schaffgotschów** (nr rej. 276/2017 z 18.08.2017 r.)



Fot. 28. Kopicze. Kaplica grobowa rodziny Schaffgotschów.

Przy kościele, od strony zach. znajduje się neoklasycystyczne, ceglane mauzoleum rodziny von Schaffgotsch z 2 poł. XIX w.

Lipowa



Fot. 29. Lipowa. Kościół pw. św. Marcina.

- **Kościół pw. św. Marcina** (nr rej. 139/54 z 13.12.1954 r.)

Kościół w Lipowej poświadczony jest w dokumentach w 1315 r. Prawdopodobnie został ufundowany przez Panów z Pogorzeli. Obecna bryła kościoła pochodzi z końca XV lub początków XVI w. Usytuowany jest w centralnej części, przy szosie biegnącej przez wieś. Kościół orientowany. do prostokątnej nawy przylega trójbocznie zamknięte prezbiterium, do którego od wschodu i północy dostawione są prostokątne zakrystie. do nawy od południa przylega prostokątna kruchta, od zachodu kwadratowa wieża. Nawa i prezbiterium przykryte dwuspadowo. Kruchta i wschodnia zakrystia w układzie szczytowym, przykryte dwuspadowo, wyższa, 2-kondygnacyjna zakrystia północna kryta pulpitowo. Wieża 5-kondygnacyjna, przykryta ostrosłupowym hełmem. Kościół opięty szkarpami: w narożnikach w układzie ukośnym, w wieży 4-uskokowe, w nawie, w narożach i na środku dłuższych ścian oraz

w prezbiterium szkarpy 2-uskokowe. w latach 1534 – 1945 ewangelicki. w XVIII w. fundatorami kościoła była rodzina de Rohrscheidt. Kościół otacza gotycki mur z trzema bramkami, na których widoczne ślady sgraffita. Obok kościoła zachowała się murowana plebania z 1817 r., parterowa, nakryta naczółkowym dachem.

Młodoszowice



- **Kościół filialny pw. św. Marcina** (nr rej. 1184/66 z 08.03.1966 r.; 887/64 z 18.05.1964 r.)

Kościół gotycki, wzniesiony w XV w. Remontowany w latach: 1591, 1655 i 1936. w latach 90. XX w. podwyższono dach nad nawą, obniżony w 1809 r. w latach 1534-1945 kościół należał do ewangelików. Obecnie katolicki. Jest to budowla jednonawowa,

Fot 30. Młodoszowice. Kościół filialny pw. św. Marcina.

kryta stropem, z węższym, dwuprzęsłowym prezbiterium, zamkniętym trójbocznie i sklepionym krzyżowo-żebrowo (kamienne wsporniki o dekoracji maswerkowej). od zachodu przylega kwadratowa wieża wzniesiona w 1526 r., zwieńczona ośmioboczną iglicą. we wnętrzu zachowała część zabytkowego wyposażenia, z których najcenniejszy jest późnogotycki tryptyk z 1495 r. Pod tynkiem polichromia z końca XVI w. Kościół otacza mur średniowieczny ze skarpami.

Osiek Grodkowski

- **Kościół filialny pw. Wniebowzięcia Najświętszej Marii Panny** (nr rej. 1153/66 z 17.02.1966 r.)



Fot. 31. Osiek Grodkowski. Kościół filialny pw. Wniebowzięcia NMP.

Kościół usytuowany jest w centralnej części wsi. Wzniesiono go w 2 poł. XIII w., przebudowano w XVI w. Prezbiterium nakryte jest sklepieniem krzyżowo-żebrowym. we wschodniej ścianie prezbiterium znajduje się zamurowane okno ostrołukowe. Pozostałe okna zamknięte są półkoliście, a ich analiza sugeruje, że pierwotnie były węższe i podczas kolejnych remontów zostały powiększone. Cennym zabytkiem jest kamienny portal zamknięty półkoliście, który pochodzi z 2 połowy XIII w. Budowla Po licznych przebudowach w XVI i XVIII w. nie zachowała swojego pierwotnego, gotyckiego kształtu. Bryła oraz plan świątyni wyraźnie nawiązują do prostych schematów odziedziczonych Po kulturze romańskiej: zbliżonego do kwadratu i zamkniętego ścianą prostą prezbiterium oraz prostokątnej nawy. Prezbiterium nakryte jest sklepieniem krzyżowo-

żebrowym. we wschodniej ścianie prezbiterium znajduje się zamurowane okno ostrołukowe. Pozostałe okna zamknięte są półkoliście, a ich analiza sugeruje, że pierwotnie były węższe i podczas kolejnych remontów zostały powiększone. Cennym zabytkiem, znanym jedynie z archiwalnej fotografii, był kamienny portal zamknięty półkoliście z 2 poł. XIII w. Strop prezbiterium zdobi barokowa polichromia z 2 poł. XVII w. mocno przemalowana w 1910r. Kościół w znacznej części pozbawiony zabytkowego wyposażenia. Podczas remontu kościoła w 1990 r. przemalowano późnobarokowe obrazy na balustradzie chóru muzycznego i wymieniono gotyckie drzwi z okuciami z XV-XVI w. prowadzące z prezbiterium do zakrystii. z zabytkowego wyposażenia zachowały się ołtarz główny z ok. 1700 r., regencyjne tabernakulum z 1737 r. i ambona z końca XVII w.

- **Pałac**



Fot. 32. Osiek Grodkowski. Pałac.

Pierwsze założenie dworskie powstało w XVI w. Obecny pałac, wzniesiony został w 2 ćw. XVIII w. z fundacji rodziny von Königsdorff. w latach 1877-1883 gruntownie przebudowano w stylu neogotyckim (dziedziniec i wnętrza) według projektu wrocławskiego architekta Alexisa Langerera z inicjatywy Kurta von Ohlau. Pałac zbudowano na planie prostokąta. Dziedziniec obejmują zamknięte krużganki, wypełnione maswerkami i zwieńczone wimpergami. od frontu niewielki taras, na osi elewacji ogrodowej półkolisty ryzalit, z wejściem w arkadzie flankowanej niszami. Układ pomieszczeń jednotraktowy, częściowo amfiladowy z krużgankiem. w sieni od pn. i krużganku neogotyckie sklepienia krzyżowo-żebrowe. w narożniku pd. - zach. sala o dekoracji klasycystycznej: stiuki i supraporty z płaskorzeźbami. w jednym z pomieszczeń neogotycki, kasetonowy strop. Obecnie pałac jest remontowany.

- **Park** (nr rej. 66/81 z 15.07.1981 r., rozszerzenie decyzji z 03.07.1998 r.)

Park usytuowany jest na skraju wsi, Po północno-wschodniej stronie. Założono go Pod koniec XVII w. Był to ogród dworski o reprezentacyjnym charakterze z fontanną i licznymi rzeźbami. w XIX w. ogród zmieniono w zieleniec, a na łąkach, Po północnej stronie pałacu, urządzono rozległy park o cechach naturalistycznych. Dawniej powierzchnia parku wynosiła 32 ha, a dziś 5,18 ha. w granicach parku znajdują się: pałac, stajnia, oficyna i kaplica. Założenie parkowe składa się z części przypałacowej, zadrzewionej wschodniej drogi dojazdowej i właściwego drzewostanu parkowego. Osie kompozycji i osie widokowe są zatarte. w centralnej części znajduje się zniszczona kaplica grobowa właścicieli Osieka wzniesiona według projektu A. Langerera. Wśród drzewostanu dominują gatunki liściaste: lipa, jesion, klon, jawor i dąb. Park wkomponowany jest w krajobraz wsi. Jest miejscem wypoczynku mieszkańców.

- **Grodzisko stożkowate** (nr rej. A-452/77)

Położone jest ok. 500 m na północ od toru kolejowego, w starorzeczcu Nysy Kłodzkiej. Datowane na XIV-XV w. Jest to grodzisko stożkowate, założone na planie wydłużonego prostokąta, otoczonego wałem.

Przylesie Dolne



Fot. 33. Przylesie Dolne. Kościół filialny pw. św. Piotra i Pawła.

- **Kościół filialny pw. św. Piotra i Pawła** (nr rej. 899/64 z 23.05.1964 r.)

Kościół wzniesiono w 2 poł. XVI w. w stylu gotycko-renesansowym prawdopodobnie z wykorzystaniem murów wcześniejszego kościoła. Bryła składa się z nawy, węższego, zamkniętego prosto prezbiterium, nowszej zakrystii dostawionej od pn., kaplicy od pd. i wieży dostawionej od strony zach. we wnętrzu zachowało się zabytkowe wyposażenie, w tym m.in. ołtarz główny z 3 św. XVII w. i wczesnobarokowa ambona z ok. 1700 r.

- **Zespół folwarczny**

Usytuowany jest w centrum wsi Po pd. stronie drogi do Wierzbnika. Założono go w 1 poł. XIX w. (rządówka, spichlerz, stodoły), a rozbudowano w 2 poł. XIX w. (obora ze stajnią, domy robotników folwarcznych). Składa się z: dawnej rządówki z niewielkim terenem rekreacyjnym, podwórza folwarcznego z budynkami inwentarskimi, gospodarczymi i mieszkalnymi oraz dwóch kolonii mieszkaniowych robotników folwarcznych.



Fot. 34. Przylesie Dolne. Spichlerz w zespole folwarcznym.

Starowice Dolne

- **Kościół filialny pw. Niepokalanego Poczęcia NMP** (nr rej. 1985/72 z 7.12.1972 r.)

Usytuowany na niewielkim wzniesieniu. Wybudowany ok. 1800 r. Jest klasycystyczny, orientowany, murowany, jednonawowy z wtopioną w korpus od frontu wieżą, nakryty dachami dwuspadowymi i baniastym hełmem na wieży. Elewacje dzielone boniowanymi pasami, rozdzielającymi ślepe arkady z oknami. Wewnątrz zachowało się zabytkowe wyposażenie, w tym ołtarz, ambona i rzeźby. W wieży kościoła znajduje się gotycki dzwon odlany w 1479 r. przez Bartłomieja Lindenrahta z Nysy.



Fot. 35. Starowice Dolne. Kościół filialny pw. Niepokalanego Poczęcia NMP.

- **Zespół dworsko-folwarczny**

Usytuowany jest w zachodniej części wsi, Po pd. stronie drogi w kierunku Jędrzejowa. w 1 poł. XIX w. powstał wjazd do zespołu, spichlerz, park i figura św. Jana Nepomucena nad stawem w parku. Dwór wzniesiono ok. 1869 r. z inicjatywy rodziny Zimmer, właścicieli wsi od 1863 r. Pod koniec XIX w. wzniesiono zabudowania gospodarcze. Zespół składa się z: części rezydencjalnej z dworem (przebudowanym w latach 70. XX w.) i parkiem usytuowanym na pd. od dworu oraz części gospodarczej z podwórzem folwarcznym i budynkami gospodarczymi. Układ i kompozycja parku nie jest czytelna.

Strzegów

- **Park krajobrazowy** (nr rej. 40/48 z 27.08.1948 r.).

Zlokalizowany w pobliżu Domu Dziecka. Pochodzi z XIX w. Obejmuje zróżnicowany drzewostan, składający się z gatunków rodzimych i aklimatyzowanych.

- **Grodzisko wyżynne** (nr rej. A-139/68)

Położone po prawej stronie drogi ze Strzegowa do Jędrzejowa, na wzniesieniu, w pobliżu jeziora i strumienia. Jest to grodzisko wyżynne, owalne, z nierównym majdanem otoczonym rowem i wałem. Powierzchnię grodziska porasta las iglasto-liściasty. Datowane na VII-IX w.

Sulisław



Fot. 36. Sulisław. Pałac.

- **Zespół pałacowy** (pałac nr rej. 2027 z 02.05.1977 r., park podworski nr rej. 76/83 z 1.08.1983 r.).

Pałac wzniesiono w 2 poł. XIX w. w stylu neogotyku angielskiego. w 1909 r. został wydzierżawiony a następnie 10 lat później sprzedany hrabiemu von Franken-Siertorpf. Po wojnie, w 1945 r., pałac z całym gospodarstwem przejął Skarb Państwa. Często zmieniający się właściciele doprowadzili do licznych zniszczeń. w latach 1966-1978 pałac ten pozostawał opuszczony, stając się obiektem dewastacji. w 1978 r. budowlę w stanie ruiny przejęło Ministerstwo Spraw Wewnętrznych i Administracji, które przeprowadziło remont kapitalny pałacu i renowację parku. Następnie obiekt oddano Pod opiekę

Komendzie Organizacji Służba Polsce, później Komendzie Wojewódzkiej Milicji w Opolu, która zorganizował tutaj szpital-sanatorium. Kilka lat temu sanatorium zlikwidowano. Obecnie zlokalizowany jest tam hotel oraz SPA.

Tarnów Grodkowski

- **Kościół filialny pw. św. Anny** (nr rej. 900/64 z 23.05.1964 r.)

Usytuowany na wzniesieniu, w centralnej części wsi, na jej północnym krańcu. Kościół filialny pw. św. Anny, dawniej Nawiedzenia Najświętszej Marii panny i św. Mikołaja, wzniesiono w XV w. Był wielokrotnie przebudowywany w tym m.in. w 1 poł. XVII w. w XVIII/XIX w. dobudowano wieżę i dodano empory w nawie. Kolejna odbudowa miała miejsce w 1933 r. i w 1955 r. Jest to gotycka świątynia ze znacznym zatarciem cech stylowych i wieżą o skromnych cechach klasycystycznych. we wnętrzu zachowało się zabytkowe wyposażenie, w tym m.in. ambona z ok. 1800 r., drewniany chór muzyczny z pocz. XIX w., ławy z pocz. XIX w. i rzeźba Jana Nepomucena na ozdobnej konsoli z XVIII w.



Fot. 37. Tarnów Grodkowski. Kościół filialny pw. św. Anny.

Wierzbna

- **Zespół folwarczny**

Zespół folwarczny zlokalizowany jest na wschodnim skraju zabudowań wsi. Składa się z zabudowań mieszkalnych, 2 stodoł, 2 spichlerzy (w tym jeden nowy), 2 obór i magazynu. Założony został w 2 poł. XIX w.

z fundacji barona Lorenza, ówczesnego właściciela wsi. w tym czasie ukształtował się podstawowy zrąb założenia, skupiającego się wokół trapezowatego dziedzińca. w latach 1886-1898 właścicielem majątku był Karl Hune. w tym czasie majątek zajmował 237 ha powierzchni. w 1898 r. właścicielem folwarku był Georg Behral. w XX w. folwark został włączony do majątku (majoratu) Jędrzejów. w 1937 r. folwark zajmował obszar 233,7 ha. Po II wojnie światowej w folwarku urządzono PGR, w latach 90. XX w. stał się własnością Agencji Własności Rolnej Skarbu Państwa. Zespół ma charakter użytkowy i pozbawiony jest części ozdobnej i komponowanej zieleni.

Wierzbnik



Fot. 38. Wierzbnik. Kościół parafialny pw. św. Michała Archanioła.

- **Kościół parafialny pw. św. Michała Archanioła** (nr rej. 1158/66 z 17.02.1966r.)

Kościół wzmiankowany był w 1387 r., fundatorami świątyni mogli być Panowie z Pogorzeli. Obecna bryła budowli pochodzi z XIV w. z badań sondażowych wiadomo, że gotyckie mury zachowały się w prezbiterium (wątek gotycki). Niezwykle ciekawe jest też zamurowane okno ostrołukowe znajdujące się w ścianie wschodniej prezbiterium. na XIV/XV w. datowane jest wykonane z piaskowca reservaculum. na XV w. datowane są natomiast: gotycki krzyż pokutny, wykonany z piaskowca późnogotycki portal oraz drzwi obite blachą. Usytuowany jest w środkowej części wsi. Obecna bryła budowli pochodzi z XIV w. w 1999 r. wybuch pożar, który uszkodził

część cennego wyposażenia, które poddano konserwacji. Zachował się późnogotycki portal wykonany z piaskowca w XV w.

- **Park podworski** (nr rej. 97/84 z 30.01.1984 r.)

Zabytkowy park o powierzchni 2,77 ha położony jest w północno-wschodniej części wsi. w centralnej części parku usytuowane jest ujęcie wody dla miejscowości, co narusza charakter i kompozycję parku. Obiekt ma charakter parku krajobrazowego w stylu angielskim. Droga biegnąca środkiem parku z zachodu na wschód dzieli go na dwie części. w części południowej parku znajduje się niewielki staw (zarośnięty). Drzewostan parkowy w części północno-wschodniej ma charakter leśny. Jest zwarty i dominują tu gatunki liściaste: lipa, jesion, olcha, klon, dąb, kasztanowiec i topole. Wiek drzewostanu ma ponad 100 lat. Najcenniejszy drzewostan zachował się w części południowo-zachodniej parku. Stanowią go okazałe egzemplarze sosny wejmutki (obwód 330 cm), dwa egzemplarze platana klonolistnego (obwód 490 cm), klon zwyczajny (obwód 405 cm) i miłorząb dwukłapowy (obwód 200 cm). w parku licznie występują też rzadkie okazy dębu szypułkowego odmiany stożkowatej i klonu zwyczajnego odmiany purpurowej. w części północno-zachodniej parku, na polanie, urządzony jest plac zabaw dla dzieci, a w części południowo-zachodniej boisko sportowe.

Więcmierzycze



Fot. 39. Więcmierzycze. Kościół filialny pw. św. Bartłomieja.

- **Kościół filialny pw. św. Bartłomieja** (nr rej. 1984/72 z 6.12.1972 r.)

Usytuowany jest w centrum wsi. Kościół wzniesiono w 1621 r. w stylu późnorennesansowym. Była to fundacja Wenceslusa von Rothkircha. w 1910 r. budowlę powiększono o prezbiterium i nową zakrystię od pd. oraz kruchtę zach. Kościół wyremontowano gruntownie w 1937 r. Pierwotnie była to budowla salowa, z kwadratową wieżą od zach., kruchtą i dawną zakrystią z lożą kolatorską od płu. na kruchcie tablica erekcyjna z datą „1621”. we wnętrzu zachowało się zabytkowe wyposażenie w tym m.in. neobarokowy ołtarz z krucyfiksem z 2 poł. XVIII w., obraz Matki Bożej z dzieciątkiem z 2 poł. XVII w., ambona

wczesnoklasycystyczna z 1784 r. z herbem rodziny von Seydlitz, rokokowy prospekt organowy. przed murem kościoła, od strony pn., i naprzeciw wjazdu na podwórze folwarczne znajduje się figura św. Jana Nepomucena ufundowana w 1739 r. przez Sigismunda Ferdinanda von Seydlitz.



Fot. 40. Więcmierzycze. Spichlerz w zespole folwarcznym.

- **Zespół folwarczny (spichlerz** (nr rej. 895/64 z 23.05.1964 r.)

Usytuowany jest w centrum wsi. Składa się z podwórza folwarcznego z zabudową inwestorską, gospodarczą i mieszkalną oraz z kilku obiektów położonych po jego zewnętrznej stronie i tworzących rodzaj aneksów podwórzowych. w XVIII w. w miejscu obecnego spichlerza stał dwór lub pałac. Spichlerz jest najstarszym zachowanym obiektem w zespole. Wzniesiono go w stylu klasycystycznym na planie prostokąta ok. 1820 r.

- **Zamek**

Położony ok. 100 m na zachód od koryta rzeki Nysy Kłodzkiej oraz ok. 1200 m na północny-wschód od młyna, na terenie płaskim, pociętym meandrami rzeki. Pozostałości po zamku, to niewielki nasyp o kształcie czworobocznym, uformowanym w poziomie prawdopodobnie w czasie uprawy łąk, zamienionych częściowo na pola uprawne. w XIX w. fragmenty murów były widoczne jeszcze nad ziemią. Datowany na koniec XIII w. i XIV-XVI w.

Żelazna



Fot. 41. Żelazna. Spichlerz w zespole folwarcznym.

- **Zespół folwarczny (spichlerz** nr rej. 896/64 z 23.05.1964 r.)

Usytuowany jest w centralnej części wsi, po zach. stronie drogi. Było to typowo gospodarcze założenie pozbawione części rezydencjonalnej. Założono je w 2 poł. XVIII w. i rozbudowano w XIX w. Zespół zajmował obszar 1085 ha. w folwarku prowadzono hodowlę bydła, koni i owiec, a na pocz. XX w. wprowadzono także hodowlę świń, drobiu i założono bażantarnię. Został zdewastowany po 1945 r. i do dziś zachował się fragmentarycznie. z rozległego niegdyś założenia, do dziś przetrwały: trzy budynki pn. pierzei podwórza folwarcznego tj. budynek mieszkalny, stajnia i budynek gospodarczy oraz kilka innych budynków gospodarczych, budynek

inwestorski, rządcówka i spichlerz zlokalizowany w połowie długości podwórza folwarcznego. Spichlerz, wzniesiony w stylu klasycystycznym pod koniec XVIII w.

- **Grodzisko nizinne**

Położone jest na wschód od majątku, w pobliżu drogi do wsi Głębocko. Jest to grodzisko nizinne na planie owalu, otoczone wałem i fosą. Określano ją mianem stary zamek. w XIX w. zabytek zniszczono. Datowane na XIV-XV w.

5.3. Zabytki objęte prawnymi formami ochrony

Podstawowe formy ochrony zabytków według Ustawy o ochronie zabytków i opiece nad zabytkami z dnia 23 lipca 2003 r. (Dz. U. z 2003 r. nr 162, poz. 1568, art. 7 ze zm.) stanowią:

1. wpis do rejestru zabytków;
2. uznanie za pomnik historii;
3. utworzenie parku kulturowego;
4. ustalenia ochrony w miejscowym planie zagospodarowania przestrzennego albo w decyzji o ustaleniu lokalizacji inwestycji celu publicznego, decyzji o warunkach zabudowy, decyzji o zezwoleniu na realizację inwestycji drogowej, decyzji o ustaleniu lokalizacji linii kolejowej lub decyzji o zezwoleniu na realizację inwestycji w zakresie lotniska użytku publicznego.

Na obszarze gminy Grodków funkcjonują dwie z wyżej wymienionych form ochrony zabytków: wpis do rejestru zabytków oraz ustalenia ochrony w miejscowych planach zagospodarowania przestrzennego.

5.3.1 Zabytki wpisane do rejestru zabytków

Rejestr zabytków dla danego województwa prowadzony jest przez właściwego wojewódzkiego konserwatora zabytków. do rejestru wpisuje się przede wszystkim zabytki nieruchome. Podstawą wpisu jest decyzja wojewódzkiego konserwatora zabytków, wydana z urzędu, na wniosek właściciela zabytku nieruchomego lub użytkownika wieczystego gruntu, na którym znajduje się zabytek nieruchomy. Jak wynika z ustawy, do rejestru mogą być wpisywane także inne elementy takie jak otoczenie zabytku wpisanego do rejestru oraz nazwa geograficzna, historyczna lub tradycyjna tego zabytku.

Prawo nie wyłącza możliwości wpisania do rejestru zabytków ruchomych - dokonywanego na wniosek właściciela jak i z urzędu w sytuacji uzasadnionej obawy zniszczenia, uszkodzenia lub nielegalnego wywiezienia zabytku za granicę albo wywiezienia

Prowadzenie robót budowlanych Przy obiekcie budowlanym wpisanym do rejestru zabytków lub na obszarze wpisanym do rejestru zabytków wymaga, przed wydaniem decyzji o pozwoleniu na budowę, uzyskania pozwolenia na prowadzenie tych robót, wydanego przez właściwego wojewódzkiego konserwatora zabytków. Pozwolenie na rozbiórkę obiektu budowlanego wpisanego do rejestru zabytków może być wydane Po uzyskaniu decyzji Generalnego Konserwatora Zabytków działającego w imieniu ministra właściwego do spraw kultury i ochrony dziedzictwa narodowego o skreśleniu tego obiektu z rejestru zabytków.

W stosunku do obiektów budowlanych oraz obszarów niewpisanych do rejestru zabytków, a objętych ochroną konserwatorską na podstawie miejscowego planu zagospodarowania przestrzennego, pozwolenie na budowę lub rozbiórkę obiektu budowlanego wydaje właściwy organ w uzgodnieniu z wojewódzkim konserwatorem zabytków. Działania organu konserwatorskiego nakierowane są na zachowanie nie tylko wyglądu zewnętrznego poszczególnych budynków, determinującego ogólny wygląd i kształt układu urbanistycznego, lecz także istniejących relacji przestrzennych pomiędzy zabudową i zielenią (m.in. zespoły dworsko-parkowe). Dlatego też pomimo że budynki znajdujące się na terenie takiego układu nie są objęte indywidualnym wpisem do rejestru zabytków, to przeprowadzenie Przy nich jakichkolwiek prac konserwatorskich i restauratorskich, jak również robót budowlanych oraz podejmowanie Przy nich działań, które mogłyby prowadzić do naruszenia substancji lub zmiany ich wyglądu, może zostać dokonane tylko Po uzyskaniu pozwolenia konserwatorskiego. Ingerencja w bryłę budynku, jego elewację i wygląd zewnętrzny, która nie jest zgodna z przyjętą praktyką konserwatorską, będzie bowiem wpływać ujemnie na całą historyczną substancję danego układu urbanistycznego, powodując trwałe uszczerbek dla jego walorów zabytkowych.

Na terenie gminy Grodków znajduje się 71 zabytki nieruchome wpisane do rejestru zabytków OWKZ i tym samym objętych ochroną prawną. Najwięcej obiektów znajduje się w Grodkowie. Poniższa tabela przedstawia zestawienie obiektów wpisanych do rejestru zabytków w podziale na poszczególne gminy (stan na listopad 2017 r.).

Tabela 1. Zabytki nieruchomości gminy Grodków wpisane do rejestru zabytków.

| L.p. | Miejscowość | Ulica | Nr domu | Obiekt | Datowanie | Nr rejestru | Data wpis do rejestru |
|------|-----------------|---------------------|------------|---|--|-------------|-----------------------|
| 1 | Bąków | | 12 | kościół filialny pw. św. Katarzyny | XIV w., XVI w. | 886/64 | 15.05.1964 r. |
| 2 | Bogdanów | | 18A | kościół filialny p.w. Św. Stanisława | pocz. XIX w. | 1573/66 | 17.08.1966 r. |
| 3 | Gałączyce | | 77 | kościół parafialny pw. Św. Marcina | ok 1605 r., ok 1688 r., XX w. | 148/55 | 19.01.1955 r. |
| 4 | Gałączyce | | | park podworski | XIX w. | 68/81 | 11.08.1981 r. |
| 5 | Gierów | | obok dworu | park podworski | XIX-XX w. | 74/83 | 01.08.1983 r. |
| 6 | Gnojna | | 112A | kościół parafialny pw. Matki Bożej Różańcowej | ok. 1500, k. XVIII w. | 1145/66 | 12.11.1968 r. |
| 7 | Gnojna | | | park podworski | XIX w. | 67/81 | 15.07.1981 r. |
| 8 | Gola Grodkowska | | obok nr 10 | spichlerz w zespole folwarcznym | pocz. XIX w. | 890/64 | 18.05.1964 r. |
| 9 | Grodków | | | Stare miasto | | 38/49 | 10.06.1949 r. |
| 10 | Grodków | Warszawska | 13 | kościół parafialny pw. Św. Michała Archanioła | XIII w., XV w., XVII w., XIX w. | 122/54 | 28.08.1954 r. |
| 11 | Grodków | Chopina | 6 | kościół ewangelicki | 1845-1846 r. | 2208/90 | 28.02.1990 r. |
| 12 | Grodków | Rynek | 1 | Ratusz | ok. 1400 r., II poł. XVIII w., 1836 r. | 1289/66 | 13.04.1969 r. |
| 13 | Grodków | | | Mury miejskie z bramami i basztą | XIV, XVI w. | 684/63 | 16.10.1963 r. |
| 14 | Grodków | Elsnera | 8 | budynek mieszkalny | II ćw. XIX w., lata 20-te XX w. | 1292/66 | 13.04.1966 r. |
| 15 | Grodków | Powstańców Śląskich | 22 | Publiczne Gimnazjum nr 1 | ok. 1910 r. | 2111/85 | 16.07.1985 r. |
| 16 | Grodków | Rejmonta | 1 | budynek mieszkalny | poł. XIX w. | 1293/66 | 13.04.1966 r. |
| 17 | Grodków | Rejmonta | 5 | budynek mieszkalny | poł. XIX w. | 1294/66 | 13.04.1966 r. |
| 18 | Grodków | Rynek | 32 | budynek mieszkalno-usługowy | II ćw. XIX w., ok. 1900 r., Po 1945 r. | 1290/66 | 13.04.1966 r. |
| 19 | Grodków | Powstańców Śląskich | 1, 3 | budynek mieszkalno-gospodarczy | II ćw. XIX w., lata 20-te XX w. | 1291/66 | 13.04.1966 r. |
| 20 | Grodków | Rynek | 2 | budynek mieszkalno-usługowy, tzw. Gospoda pod Trzema Koronami | ok. 1600 r., ok. 1776 r., ok. 1833 r. | 891/64 | 18.05.1964 r. |
| 21 | Grodków | Krakowska | 6 | Budynek mieszkalno-administracyjny z przylegającym spichlerzem - pozostałości dawnego zespołu młyna | ok. 1910 r. | 115/2010 | 27.04.2010 r. |

| Lp. | Miejscowość | Ulica | Nr domu | Obiekt | Datowanie | Nr rejestru | Data wpis do rejestru |
|-----|-------------|--------------|---------------|--|--|-------------------|---------------------------------|
| 22 | Grodków | Sienkiewicza | 23 | Budynek aresztu śledczego | ok. 1900 r. | 2364/96 | 30.12.1996 r. |
| 23 | Grodków | Warszawska | 3 | budynek mieszkalno-usługowy | ok. 1825 r., lata 90-te XX w. | 1295/66 | 13.04.1966 r. |
| 24 | Grodków | Warszawska | 5 | budynek mieszkalno-usługowy | ok. 1825 r., lata 20-te XX w. | 1296/66 | 13.04.1966 r. |
| 25 | Grodków | Wrocławska | 9 | budynek mieszkalny | ok. 1830 r. | 1297/66 | 13.04.1966 r. |
| 26 | Grodków | Wrocławska | 16 | budynek mieszkalny, d. zajazd | ok. 1800 r. | 2001/73 | 26.09.1973 r. |
| 27 | Grodków | Krakowska | 17 | wiatrak holenderski | ok. 1850 r. | 587/59 | 12.10.1959 r. |
| 28 | Jaszów | | 40 | budynek mieszkalny, d. dwór | ok. 1800 r. | 1574/66 | 20.08.1966 r. |
| 29 | Jeszkotle | | 28a | kościół filialny pw. Św. Antoniego Padewskiego | I poł. XVI w., ok. 1600 r., ok. 1800 r. | 1185/66 | 09.03.1966 r. |
| 30 | Jeszkotle | | 50 | dwór | I ćw. XIX w. | 992/65 | 05.05.1965 r. |
| 31 | Jędrzejów | | 14 | kościół parafialny pw. św. Szymona i Judy Tadeusza | XV w., 1725 r. | 123/54 | 03.09.1954 r. |
| 32 | Jędrzejów | | 14 | cmentarz parafialny wraz z murem | XV w., 1725 r. | 279/90 | 05.11.1990 r. |
| 33 | Jędrzejów | | 16 | Dom Pomocy Społecznej - pałac | III ćw. XIX w. | 2264/91 | 26.03.1991 r. |
| 34 | Jędrzejów | | 16 | park w zespole pałacowo-parkowym | III ćw. XIX w. | R.41/48,75/8 3 | 28.08.1948 r., 01.08.1983 r. |
| 35 | Kobiela | | obok nr 55 | park | XIX w. | 39/48 64/81 | 27.08.1948 r. 15.07.1981 r. |
| 36 | Kobiela | | 62 | kościół parafialny pw. św. Jerzego | 1662 r., III ćw. XVIII w. | 1149/66 | 16.02.1966 r. |
| 37 | Kolnica | | 88D | kościół parafialny pw. św. Wawrzyńca | pocz. XIV w., ok. 1726 r. | 892/64 | 18.05.1964 r. |
| 38 | Kopice | | 27B | kościół parafialny pw. Podwyższenia Krzyża Świętego | 1802-1822, IV ćw. XIX w. | 121/54 | 28.08.1954 r. |
| 39 | Kopice | | 27B | kaplica grobowa rodziny Schaffgotschów, na cmentarzu Przy kościele | II poł. XIX w. | 276/2017 | 18.08.2017 r. |
| 40 | Kopice | | 47 | ruina pałacu | 1864 r. | 725/64 | 14.03.1964 r. |
| 41 | Kopice | | | park krajobrazowy w zespole pałacowym | II poł. XIX w. | 65/81 | 15.07.1981 r. |
| 42 | Kopice | | | budynki folwarczne: budynek mieszkalno-administracyjny | XIX w. | 1941/69 | 01.02.1969 r. |
| 43 | Kopice | | | budynki folwarczne: spichlerz większy | XIX w. | 1941/69 | 01.02.1969 r. |
| 44 | Kopice | | | budynki folwarczne: spichlerz mniejszy | XIX w. | 1941/69 | 01.02.1969 r. |
| 45 | Kopice | | | budynki folwarczne: budynek mieszkalny i wozownia | XIX w. | 1941/69 | 01.02.1969 r. |
| 46 | Kopice | | 47 | kaplica grobowa Schaffgotsów w zespole pałacowym | pocz. XX w. | 1996/73 | 30.10.1973 r. |
| 47 | Lipowa | | 29A | kościół parafialny pw. Św. Marcina | XV/XVI w., 1955-1956 r., 1963 r. | 139/54 | 13.12.1954 r. |

| Lp. | Miejscowość | Ulica | Nr domu | Obiekt | Datowanie | Nr rejestru | Data wpis do rejestru |
|-----|-------------------|-------|----------------------------|--|---|-------------------|--|
| 48 | Lubcz | | 15 | kościół filialny pw. Św. Marcina wraz z ogrodzeniem | ok. 1900 r. | A-170/2011 | 29.09.2011 r. |
| 49 | Młodoszowice | | 52A | kościół filialny pw. Św. Marcina | XV/XVI w. | 1184/66 887/64 | 08.03.1966 r. 18.05.1966 r. |
| 50 | Osiek Grodkowski | | 29 | kościół filialny pw. Wniebowzięcia NMP | II poł. XIII w., XVI w., k. XVIII w. | 1153/66 | 17.02.1966 r. |
| 51 | Osiek Grodkowski | | 44 | zespół pałacowy: pałac | II ćw. XVIII w., poł. XIX w. | 894/64 | 23.05.1964 r. |
| 52 | Osiek Grodkowski | | 62, 63 | zespół pałacowy: budynek mieszkalny | IV ćw. XVIII w. | 894/64 | 23.05.1964 r. |
| 53 | Osiek Grodkowski | | obok nr 62, 63 | zespół pałacowy: obory i stajnie w zespole pałacowym | XVIII/XIX w. | 894/64 | 23.05.1964 r. |
| 54 | Osiek Grodkowski | | 64 | zespół pałacowy: oficyna zachodnia w zespole pałacowym | II ćw. XVIII w., IV ćw. XIX w. | 894/64 | 23.05.1964 r. |
| 55 | Osiek Grodkowski | | 47 | zespół pałacowy: oficyna wschodnia w zespole pałacowym | II ćw. XVIII w., IV ćw. XIX w. | 894/64 | 23.05.1964 r. |
| 56 | Osiek Grodkowski | | obok oficyny wsch. | zespół pałacowy: dawna ujeżdżalnia w zespole pałacowym | ok. 1800 r. | 894/64 | 23.05.1964 r. |
| 57 | Osiek Grodkowski | | obok pałacu | park w zespole pałacowym | | 66/81 | 15.07.1981 r. rozszerzenie decyzji z 03.07.1998r. |
| 58 | Przylesie Dolne | | 44B | kościół filialny pw. św. Piotra i Pawła | II poł. XVI w., XIX/XX w. | 899/64 | 25.05.1964 r. |
| 59 | Starowice Dolne | | 32 | kościół filialny pw. Niepokalanego Poczęcia NMP | ok. 1800 r. | 1985/72 | 07.12.1972 r. |
| 60 | Strzegów | | | park | XIX w. | 40/48 | 27.08.1948 r. |
| 61 | Sulisław | | 24 | pałac | k. XIX w., odrestaurowany 2012 r. | A-2025 | 02.05.1977 r. |
| 62 | Sulisław | | obok nr 24 | park pałacowy | III ćw. XIX w. | A-76/83 | 01.08.1983 r. |
| 63 | Tarnów Grodkowski | | 20A | kościół filialny św. Anny | XV w., poł. XVI w., XVIII w. | 900/64 | 23.05.1964 r. |
| 64 | Wierzbnik | | 40A | kościół parafialny pw. Św. Michała Archanioła | ok. 1400 r., ok. 1766 r. | 1158/66 | 17.02.1966 r. |
| 65 | Wierzbnik | | obok pl. sportowe go | park dworski | II poł. XIX w. | A-97/84 | 30.01.1984 r. |
| 66 | Więcmierzyce | | 22 | kościół filialny pw. Św. Bartłomieja | 1621 r., 1910 r. | 1984/72 | 06.12.1972 r. |

| Lp. | Miejscowość | Ulica | Nr domu | Obiekt | Datowanie | Nr rejestru | Data wpis do rejestru |
|-----|--------------|-------|------------|--|----------------------------|-------------|-----------------------|
| 67 | Więcmierzyce | | obok nr 54 | spichlerz w zespole folwarcznym | ok. 1820 r. | 895/64 | 23.05.1964 r. |
| 68 | Więcmierzyce | | 93 | budynek mieszkalny, d. leśniczówka | ok. 1830 r., ok. 1900 r. | 2317/93 | 22.02.1993 r. |
| 69 | Wojśław | | 25 | kościół parafialny pw. Wszystkich Świętych z murem i 2 bramami | I poł. XVI w., k. XVIII w. | 1159/66 | 17.02.1966 r. |
| 70 | Żelazna | | 64 | kościół parafialny pw. Św. Jadwigi | 1781 r., X w. | 1161/66 | 17.02.1966 r. |
| 71 | Żelazna | | 14, 16 | spichlerz w zespole folwarcznym | 1780 r. | 896/64 | 23.05.1964 r. |

5.3.2 Zabytki ruchome wpisane do rejestru zabytków

Na mocy art. 3 pkt. 3 ustawy z dnia 23 lipca 2003 r. o ochronie zabytków i opiece nad zabytkami, zabytkiem ruchomym jest rzecz ruchoma, jej część lub zespół rzeczy ruchomych, będące dziełem człowieka lub związane z jego działalnością i stanowiące świadectwo minionej epoki bądź zdarzenia, których zachowanie leży w interesie społecznym ze względu na posiadaną wartość historyczną, artystyczną lub naukową.

Zabytek ruchomy jest wpisywany do rejestru na podstawie decyzji wydanej przez wojewódzkiego konserwatora zabytków na wniosek właściciela tego zabytku (art. 10 ustawy z dnia 23 lipca 2003 r. o ochronie zabytków i opiece nad zabytkami). Wojewódzki konserwator zabytków może wydać z urzędu decyzję o wpisie zabytku ruchomego do rejestru w przypadku uzasadnionej obawy zniszczenia, uszkodzenia lub nielegalnego wywiezienia zabytku za granicę albo wywiezienia za granicę zabytku o wyjątkowej wartości historycznej, artystycznej lub naukowej. do rejestru nie wpisuje się zabytku wpisanego do inwentarza muzeum lub wchodzącego w skład narodowego zasobu bibliotecznego (art. 11 ustawy z dnia 23 lipca 2003 r. o ochronie zabytków i opiece nad zabytkami).

Tabela 2. Zabytki ruchome gminy Grodków wpisane do rejestru zabytków.

| Lp. | Miejscowość | Obiekt | Numer rejestru |
|------------|--------------------|---|--|
| 1 | Bąków | Zespół zabytków ruchomych z kościoła filialnego pw. Św. Katarzyny | Ks.B.t.II-488/70, 24.03.1970 r. Ks.B.t.II-99/1-3/07, 08.06.2007 r. |
| 2 | Bąków | stół sędziowski z siedziskami, posesja nr 13 | Ks.B.t.II-124/08, 25.03.2008 r. |
| 3 | Gałęczycze | Zespół zabytków ruchomych z kościoła parafialnego pw. MB Królowej Świata | Ks.B.t.V-725/81, 25.02.1981 r. Ks.B.t.II-127/08, 03.04.2008 r. |
| 4 | Grodków | Zespół zabytków ruchomych z kościoła parafialnego pw. św. Michała Archanioła | Ks.B.t.I-295/67, 30.08.1967 r. Ks.B.t.II-487/70, 24.03.1970 r. Ks.B.t.IV-346/16, 07.04.2016 r. |
| 5 | Grodków | Zespół zabytków ruchomych z plebanii Przy kościele parafialnym pw. św. Michała Archanioła | Ks.B.t.I-65/1-9/04, 23.11.2004 r. |
| 6 | Grodków | Figura Matki Boskiej Immaculata, ul. Mickiewicza 13 | Ks.B.t.I-153/59, 20.10.1959 r. |
| 7 | Jędrzejów | Zespół zabytków ruchomych z kościoła parafialnego pw. św. Szymona i Judy | Ks.B.t.VI-961/1-24/97, 07.04.1997 r. |
| 8 | Kobiela | Zespół zabytków ruchomych z kościoła parafialnego pw. św. Jerzego | Ks.B.t.II-493/70, 27.03.1970 r. Ks.B.t.VI-914/93, 15.09.1993 r. |
| 9 | Kolnica | Zespół zabytków ruchomych z kościoła parafialnego pw. św. Wawrzyńca | Ks.B.t.I-321/67, 30.08.1967 r. Ks.B.t.V-843/90, 22.10.1990 r. |
| 10 | Kolnica | Krzyż pokutny | Ks.B.t.V-762/89, 14.04.1989 r. |
| 11 | Kopice | Zespół zabytków ruchomych z kościoła parafialnego pw. św. Wawrzyńca | Ks.B.t.II-451/68, 30.09.1968 r. Ks.B.t.II-452/68, 30.09.1968 r. Ks.B.t.II-470/68, 19.10.1968 r. Ks.B.t.II-138/08, 02.10.2008 r. |
| 12 | Kopice | Rzeźba - św. Krzysztof z terenu założenia pałacowo-parkowego (przeniesiona do Opola) | Ks.B.t.I-20/04, 26.01.2004 r. |

| Lp. | Miejscowość | Obiekt | Numer rejestru |
|-----|------------------|---|---|
| 13 | Kopice | Rzeźba - dama z harfą z terenu założenia pałacowo-parkowego | Ks.B.t.I-24/04, 06.04.2004 r. |
| 14 | Kopice | Ołtarz z kaplicy z założenia pałacowo-parkowego | Ks.B.t.I-25/04, 06.04.2004 r. |
| 15 | Lipowa | Zespół zabytków ruchomych z kościoła parafialnego pw. św. Marcina Bp. | Ks.B.t.II-423/69, 26.11.1969 r. Ks.B.t.II-447/68, 30.09.1968 r. Ks.B.t.II-471/68, 19.10.1968 r. |
| 16 | Lubcz | Zespół zabytków ruchomych z kościoła parafialnego pw. św. Marcina | Ks.B.t.III-224/1-20/11, 11.03.2011 r. |
| 17 | Młodoszowice | Ołtarz główny z kościoła filialnego pw. św. Marcina | Ks.B.t.II/489/70, 24.03.1970 r. |
| 18 | Osiek Grodkowski | Wyposażenie i wystój zespołu pałacowego (w tym kapliczka z rzeźbą św. Jana Nepomucena) | Ks.B.t.II/472/68, 19.10.1968 r. |
| 19 | Osiek Grodkowski | Zespół zabytków ruchomych z kościoła filialnego pw. Wniebowzięcia NMP | Ks.B.t.II-446/68, 30.09.1968 r. |
| 20 | Przylesie Dolne | Zespół zabytków ruchomych z kościoła filialnego pw. św. Piotra i Pawła | Ks.B.t.II/469/1-14/68, 12.10.1968 r. |
| 21 | Wierzbnik | Zespół zabytków ruchomych z kościoła parafialnego pw. św. Michała Archanioła | Ks.B.t.II-453/68, 29.09.1968 r. Ks.B.t.II-454/68, 28.09.1968 r. Ks.B.t.II-455/68, 28.09.1968 r. Ks.B.t.II-464/68, 05.10.1968 r. Ks.B.t.II-465/68, 12.10.1968 r. Ks.B.t.II-466/68, 12.10.1968 r. Ks.B.t.II-468/68, 12.10.1968 r. |
| 22 | Więmierzyce | Zespół zabytków ruchomych z kościoła parafialnego pw. św. Bartłomieja | Ks.B.t.II-448/68, 30.09.1968 r. Ks.B.t.II-449/68, 30.09.1968 r. |
| 23 | Więmierzyce | Rzeźba św. Jana Nepomucena | Ks.B.t.I-152/59, 20.10.1959 r. |
| 24 | Wojśław | Zespół zabytków ruchomych z kościoła filialnego pw. Wszystkich Świętych | Ks.B.t.III-577/1-21/72, 26.04.1972 r. |
| 25 | Wojśław | Kapliczka ze scena Ukrzyżowania | Ks.B.t.III-575/72, 26.04.1972 r. |
| 26 | Wójtowice | Zespół zabytków ruchomych z kaplicy | Ks.B.t.IV-638/1-2/76, 02.04.1976 r. |
| 27 | Żelazna | Zespół zabytków ruchomych z kościoła parafialnego pw. św. Jadwigi Śl. | Ks.B.t.II-450/68, 30.09.1968 r. Ks.B.t.II-467/68, 12.10.1968 r. |

5.3.3 Zabytki archeologiczne wpisane do rejestru zabytków

Na terenie gminy Grodów występuje 13 stanowisk archeologicznych wpisanych do rejestru zabytków (tabela 3).

Tabela 3. Stanowiska archeologiczne na terenie gminy Grodów wpisane do rejestru zabytków.

| ID | Miejscowość | Nr st. w miej. | Nr st. na obsz. | Nr obszaru AZP | Funkcja | Chronologia | Rejestr zabytków |
|----|------------------|----------------|-----------------|----------------|---|---|------------------|
| 1 | Bąków | 8 | 19 | 87-31 | śląd osadnictwa osada | neolit okresu wędrówek ludów, kultura przeworska, faza D | A-1098/98 |
| 2 | Bąków | 9 | 20 | 87-31 | punkt osad. punkt osad. punkt osad. | późny okres rzymski, kultura przeworska wczesne średniowiecze późne średniowiecze | A-1098/98 |
| 3 | Gnojna | 1 | 1 | 88-31 | grodzisko | XIII-XIV w. | A-386/74 |
| 4 | Jędrzejów | 1 | 1 | 89-31 | grodzisko | okres wczesno-średniowieczny (?) | A-415/75 |
| 5 | Jędrzejów | 2 | 2 | 89-31 | grodzisko | okres średniowieczny (?) | A-59/2007 |
| 6 | Kopice | 2 | 7 | 89-33 | grodzisko stożkowate nizinne | 2 poł. XIII w. - pocz. XV w. | A-138/68 |
| 7 | Lipowa | 4 | 7 | 88-32 | osada | kultura przeworska, faza D | A-935/92 |
| 8 | Osiek Grodkowski | 4 | 2 | 88-33 | grodzisko | średniowiecze | A-452/77 |
| 9 | Osiek Grodkowski | 5 | 1 | 88-33 | śląd osadnictwa osada | neolit średniowiecze | A-107/68 |
| 10 | Osiek Grodkowski | 13 | 15 | 88-32 | osada śląd osadnictwa | faza D, kultura przeworska XII-XIII | A-938/92 |
| 11 | Osiek Grodkowski | 15 | 17 | 88-32 | osada śląd osadnictwa | kultura przeworska, faza D średniowiecze | A-937/92 |
| 12 | Przylesie Dolne | 6 | 32 | 87-32 | pracownia hutnicza | kultura przeworska, faza D | A-800/88 |
| 13 | Przylesie Dolne | 7 | 33 | 87-32 | osada hutnicza | kultura przeworska, faza D | A-798/88 |
| 14 | Przylesie Dolne | 9 | 1 | 88-32 | osada hutnicza | kultura przeworska, faza D | A-936/92 |
| 15 | Rogów | 2 | 38 | 89-30 | grodzisko | IX-XIII w. | A-52/66 |
| 16 | Strzegów | 1 | 12 | 90-31 | grodzisko wyżynne | VII-IX w. | A-139/68 |
| 17 | Wierzbnik | 2 | 10 | 87-32 | punkt osadniczy | epoka kamienia | A-109/68 |

5.3.4 Miejscowe plany zagospodarowania przestrzennego

Ochronę zabytków i opiekę nad zabytkami uwzględnia się m.in. Przy sporządzeniu i aktualizacji miejscowych planów zagospodarowania przestrzennego albo decyzji o ustaleniu lokalizacji inwestycji celu publicznego, decyzji o warunkach zabudowy, decyzji o zezwoleniu na realizację inwestycji drogowej, decyzji o ustaleniu lokalizacji linii kolejowej lub decyzji o zezwoleniu na realizację inwestycji w zakresie lotniska użytku publicznego. w powyższych dokumentach określa się m.in. rozwiązania niezbędne do zapobiegania zagrożeniom dla zabytków, zapewnienia im ochrony Przy realizacji inwestycji oraz przywracania zabytków do jak najlepszego stanu, a także ustala się przeznaczenie i zasady zagospodarowania terenu uwzględniające opiekę nad zabytkami.

W miejscowym planie zagospodarowania przestrzennego należy uwzględnić ochronę zabytków nieruchomości wpisanych do rejestru zabytków i ich otoczenia, zabytków nieruchomości znajdujących się w gminnej ewidencji zabytków oraz parków kulturowych. w przypadku gdy gmina posiada gminny program opieki nad zabytkami, ustalenia tego programu uwzględnia się w planie. w miejscowym planie zagospodarowania przestrzennego ustala się, w zależności od potrzeb, strefy ochrony konserwatorskiej obejmujące obszary, na których obowiązują określone ustaleniami planu ograniczenia, zakazy i nakazy, mające na celu ochronę znajdujących się na tym obszarze zabytków. Projekty i zmiany miejscowego planu zagospodarowania przestrzennego podlegają uzgodnieniu z wojewódzkim konserwatorem zabytków w zakresie kształtowania zabudowy i zagospodarowania terenu.

Kwestie dotyczące ochrony zabytków dla gminy Grodków zostały omówione w podrozdziale **5.1.3 Miejscowe plany zagospodarowania przestrzennego Gminy Grodków.**

5.4 Zabytki w gminnej ewidencji zabytków

Do obowiązków samorządu lokalnego należy ochrona zabytków, które znajdują się na terenie gminy. Zadania te precyzuje art. 4 ustawy o ochronie zabytków i opiece nad zabytkami z dnia 23 lipca 2003 r. (t. j. Dz. U. 2014 r. poz. 1446 ze zm.). Gminy mają dbać między innymi o „zapewnienie warunków prawnych, organizacyjnych i finansowych umożliwiających trwałe zachowanie zabytków oraz ich zagospodarowanie i utrzymanie”, a także zapobiegać „zagrożeniom mogącym spowodować uszczerbek dla wartości zabytków”. do obowiązków nałożonych przez ustawę na gminę należy „uwzględnienie zadań ochronnych w planowaniu i zagospodarowaniu przestrzennym oraz Przy kształtowaniu środowiska”, czemu ma służyć gminna ewidencja zabytków.

W gminnej ewidencji zabytków powinny być ujęte:

1. zabytki nieruchome wpisane do rejestru;
2. inne zabytki nieruchome znajdujące się w wojewódzkiej ewidencji zabytków
3. inne zabytki nieruchome wyznaczone przez wójta (burmistrza, prezydenta miasta) w porozumieniu z wojewódzkim konserwatorem zabytków.

Informacje o zabytkach nieruchomości, które powinna zawierać karta adresowa, określa Rozporządzenie Ministra Kultury i Dziedzictwa Narodowego z dnia 26 maja 2011 r. w sprawie prowadzenia rejestru zabytków krajowej, wojewódzkiej i gminnej ewidencji zabytków oraz krajowego wykazu zabytków skradzionych lub wywiezionych za granicę niezgodnie z prawem (Dz. U. 2011 r. nr 113 poz. 661).

Na podstawie art. 21 ustawy o ochronie zabytków i opiece nad zabytkami z dnia 23 lipca 2003 r. (t. j. Dz. U. 2014 r. poz. 1446 ze zm.), gminna ewidencja zabytków jest podstawą do sporządzenia programu opieki nad zabytkami. Dodatkowo ustawa z dnia 18 marca 2010 r. o zmianie ustawy o ochronie zabytków i opiece nad zabytkami oraz o zmianie innych ustaw (Dz. U. 2010 r. nr 75 poz. 474) istotnie wzmacnia rangę gminnej ewidencji zabytków poprzez między innymi obowiązek uzgadniania z Wojewódzkim konserwatorem Zabytków projektów decyzji o WZIZT (Warunków Zabudowy i Zagospodarowania Terenu) oraz projektów budowlanych dotyczących obiektów ujętych między innymi w gminnej ewidencji zabytków.

Gminna ewidencja zabytków Gminy Grodków została opracowana w 2009 r. i zaktualizowana Przy opracowaniu obecnego GPOnZ (2017 r.). z ewidencji zostało wyłączonych 29 obiektów, ze względu na to, iż zostały przebudowane i utraciły walory stylowe oraz zostały wyburzone. Dodatkowo dołączono 104 obiekty (w tym 93 zaproponowane do dodania w Programie Opieki nad Zabytkami na lata 2012-2015).

Zaktualizowany spis obiektów ujętych w gminnej ewidencji zabytków gminy Grodków przedstawia tabela poniżej (tabela nr 4).

Tabela 4. Obiekty znajdujące się w Gminnej Ewidencji Zabytków gminy Grodków.

| Id | Miejscowość | Ulica | Nr domu | Obiekt | Nr Ewid. Działki | Datowanie | Nr rejestru |
|-----------|--------------------|--------------|----------------|--|-------------------------|----------------------------------|-----------------------------------|
| 1 | Bąków | | 1 | budynek mieszkalny | 303/7 | pocz. XX w. | |
| 2 | Bąków | | obok nr 1 | młyn | 303/2 | pocz. XX w. | |
| 3 | Bąków | | 2 | budynek administracyjny Rolniczej Spółdzielni Produkcyjnej | 25/1 | ok. 1915 r. | |
| 4 | Bąków | | 4 | budynek mieszkalny | 27/3 | ok. 1900 r., lata 80-te XX w. | |
| 5 | Bąków | | 4 | budynek gospodarczy | 27/3 | ok. 1825 r. | |
| 6 | Bąków | | 5 | budynek mieszkalny | 23/3 | ok. 1910 r. | |
| 7 | Bąków | | 5 | budynek gospodarczy | 23/7 | ok. 1850 r. | |
| 8 | Bąków | | 6 | budynek mieszkalny | 23/6 | ok. 1890 r. | |
| 9 | Bąków | | 9 | budynek mieszkalny | 29/1 | IV ćw. XIX w. | |
| 10 | Bąków | | 10 | budynek mieszkalny | 30/1 | II ćw. XIX w., ok. 1905 r. | |
| 11 | Bąków | | 12 | kościół filialny pw. św. Katarzyny | 50/2 | XIV w., XVI w. | 886/64 z 15.05.1964 r. |
| 12 | Bąków | | 12 | ogrodzenie kościoła filialnego wraz z bramką | 50/2 | XV/XVI w. | |
| 13 | Bąków | | 13 | budynek mieszkalny, dawna plebania i Dom Nauczyciela | 33/1 | ok. 1900 r. | |
| 14 | Bąków | | 14 | budynek mieszkalny | 47 | ok. 1850 r., pocz. XX w. | |
| 15 | Bąków | | 14 | obora | 47 | | |
| 16 | Bąków | | 16 | budynek mieszkalny | 35/5 | III ćw. XIX w., 1910 r. | |
| 17 | Bąków | | 17 | budynek mieszkalny | 35/6 | ok. 1870 r. | |
| 18 | Bąków | | 23 | budynek mieszkalny | 40/2 | lata 40-te XX w. | |
| 19 | Bąków | | 29 | budynek mieszkalny | 108/1 | ok. 1890 r. | |
| 20 | Bąków | | 31 | budynek gospodarczy | 110 | | |
| 21 | Bąków | | 34 | budynek mieszkalny | 62/1 | ok. 1915 r. | |
| 22 | Bąków | | 36 | stodoła Przy Przedszkolu | 60/4 | III ćw. XIX w. | |
| 23 | Bąków | | 37 | budynek mieszkalny | 59/2 | ok. 1900 r. | |
| 24 | Bąków | | 37 | budynek gospodarczy | 59/2 | III ćw. XIX w. | |
| 25 | Bąków | | 38 | budynek mieszkalny | 59/1 | 1900 r. | |
| 26 | Bąków | | 39 | budynek mieszkalny | 58 | ok. 1900 r. | |
| 27 | Bąków | | 40 | budynek mieszkalny | 57/2 | ok. 1860 r. | |
| 28 | Bąków | | 41 | budynek mieszkalny | 57/1 | ok. 1890 r. | |
| 29 | Bąków | | 42 | budynek mieszkalny | 56/2 | III ćw. XIX w., lata 80-te XX w. | |
| 30 | Bąków | | 42 | lamus-chlewik | 56/2 | II ćw. XIX w. | |
| 31 | Bąków | | 45 | budynek mieszkalny | 54/5 | II ćw. XIX w., lata 70-te XX w. | |
| 32 | Bąków | | 45a | trafostacja | 54/3 | lata 20-te XX w. | |

| | | | | | | | |
|-----------|-----------------|--|------------|---|-----------|-------------------------------------|------------------------------------|
| 33 | Baków | | 47 | budynek mieszkalny | 54/1 | IV ćw. XIX w. | |
| 34 | Baków | | 47 | stodoła | 54/1 | pocz. XX w. | |
| 35 | Baków | | 52 | budynek mieszkalny | 24/5 | ok. 1915 r. | |
| 36 | Baków | | 53 | budynek mieszkalny | 52 | pocz XX w. | |
| 37 | Baków | | 54 | budynek mieszkalny | 51/2 | II ćw. XIX w., lata 70-te XX w. | |
| 38 | Baków | | 55 | budynek mieszkalny | 51/1 | lata 20-te XX w. | |
| 39 | Baków | | 56 | budynek mieszkalny | 302 | ok. 1900 r., lata 80-te XX w. | |
| 40 | Baków | | obok nr 56 | most | 122/1 | lata 20-te XX w. | |
| 41 | Baków | | 57 | budynek mieszkalny | 302 | ok. 1850 r., lata 80te XX w. | |
| 42 | Baków | | 57 | stodoła | 302 | | |
| 43 | Baków | | 58 | budynek mieszkalny | 295/2 | lata 20-te XX w. | |
| 44 | Bogdanów | | 1 | budynek mieszkalny | 2/1 | III ćw. XIX w., lata 70-te XX w. | |
| 45 | Bogdanów | | 2 | budynek mieszkalny | 3 | ok. 1880 r., lata 80-te XX w. | |
| 46 | Bogdanów | | 6 | budynek mieszkalny | 7/1 | III ćw. XIX w., lata 80-te XX w. | |
| 47 | Bogdanów | | 18A | kościół filialny p.w. Św. Stanisława | 36 | pocz. XIX w. | 1573/66 z 17.08.1966 r. |
| 48 | Bogdanów | | 26 | budynek mieszkalny w zespole folwarcznym | 167 | ok. 1825 r., lata 80-te XX w. | |
| 49 | Bogdanów | | 27 | budynek mieszkalny w zespole folwarcznym | 167 | ok. 1825 r., lata 70-te XX w. | |
| 50 | Bogdanów | | 29 | budynek mieszkalny | 162 | ok. 1825 r., lata 70-te XX w. | |
| 51 | Bogdanów | | 32 | budynek mieszkalny | 52/2 | ok. 1825 r., lata 80-te XX w. | |
| 52 | Bogdanów | | | obora I w zespole folwarcznym | 201 | ok. 1900 r. | |
| 53 | Bogdanów | | | obora II w zespole folwarcznym | 201 | ok. 1900 r. | |
| 54 | Bogdanów | | | stodoła w zespole folwarcznym | 162 | ok. 1900 r. | |
| 55 | Gałązcyce | | 5 | budynek mieszkalny | 210 | lata 20 XX wieku | |
| 56 | Gałązcyce | | 8 | budynek mieszkalny | 223 | lata 20 XX wieku | |
| 57 | Gałązcyce | | 10 | budynek mieszkalny | 225/1 | lata 80 XIX wieku, lata 80 XX wieku | |
| 58 | Gałązcyce | | 11 | budynek mieszkalny | 227 | ok 1936 | |
| 59 | Gałązcyce | | 12 | budynek mieszkalny | 228/4 | III ćw. XIX w | |
| 60 | Gałązcyce | | 12 | stodoła | 228/4 | lata 20 XX wieku | |
| 61 | Gałązcyce | | 14 | budynek mieszkalny | 195/2 | ok 1910 r., lata 70 XX | |
| 62 | Gałązcyce | | 21 | budynek mieszkalno-usługowy | 190 | ok 1910, lata 70 XX wieku | |
| 63 | Gałązcyce | | 24 | remiza strażacka | 192/3 | ok 1930 | |
| 64 | Gałązcyce | | 32 | budynek mieszkalny | 5 | początek XX wieku | |
| 65 | Gałązcyce | | 34 | trafostacja | 6/3 | lata 20 XX wieku | |
| 66 | Gałązcyce | | 37 | Dom Ludowy | 9/1 | ok 1905, lata 80 XX wieku | |

| | | | | | | | |
|-----------|------------------|--|-----------------------|---|--|--------------------------------------|-----------------------------------|
| 67 | Gałączyce | | 43 | budynek mieszkalny | 146/1 | | |
| 68 | Gałączyce | | 45 | Plebania | 15/1 | ok 1825, początek XX wieku | |
| 69 | Gałączyce | | 47 | budynek mieszkalny, tzw. Dom Nauczyciela | 16/2 | początek XX wieku | |
| 70 | Gałączyce | | 47 | budynek gospodarczy | 16/2 | początek XX wieku | |
| 71 | Gałączyce | | 50 | budynek mieszkalny | 17/1 | ok 1825, lata 70 XX wieku | |
| 72 | Gałączyce | | 55 | budynek mieszkalny | 24/1 | ok 1880 r. | |
| 73 | Gałączyce | | 77 | kościół parafialny pw. Św. Marcina | 47/2 | ok 1605 r., ok 1688 r., XX w. | 148/55 z 19.01.1955 r. |
| 74 | Gałączyce | | 77 | mur kościelny wokół kościoła parafialnego | 47/2 | XVII-XX w. | |
| 75 | Gałączyce | | 77 | kapliczka w murze wokół kościoła parafialnego | 47/2 | ok 1900 | |
| 76 | Gałączyce | | 78 | Szkoła Podstawowa | 44/1 | ok 1920, początek XXI w. | |
| 77 | Gałączyce | | 78 | zabudowa gospodarcza Przy szkole podstawowej | 44/1 | ok 1920 r. | |
| 78 | Gałączyce | | 80 | budynek mieszkalny | 45 | początek XX wieku | |
| 79 | Gałączyce | | 90 | budynek mieszkalny | 361 | ok 1925, lata 80te XX wieku | |
| 80 | Gałączyce | | 94B | budynek mieszkalny | 31/1 | ok 1930, lata 70-te XX wieku | |
| 81 | Gałączyce | | | park podworski | 68/1, 363/3, 427,428, 443 | XIX w. | 68/81 z 11.08. 1981 r. |
| 82 | Gierów | | 3 | budynek mieszkalny | 55 | | |
| 83 | Gierów | | 7 | budynek mieszkalny | 51 | ok. 1900, lata 80-te XX w. | |
| 84 | Gierów | | 9 | budynek mieszkalny | 49 | | |
| 85 | Gierów | | 15A | budynek mieszkalny | 46/4,46/3 | pocz. XX wieku | |
| 86 | Gierów | | 22 | budynek mieszkalny w zespole folwarcznym | 123 | pocz. XX wieku | |
| 87 | Gierów | | 23 | kuźnia w zespole folwarcznym | 85 | ok. 1920, lata 70-te XX w. | |
| 88 | Gierów | | 24 | spichlerz w zespole folwarcznym | 86, 87 | ok. 1825, pocz. XX w. | |
| 89 | Gierów | | 25 | dwór | 84 | ok. 1800 r., pocz. XX w. | |
| 90 | Gierów | | obok dworu | park podworski | 88 | XIX-XX w. | 74/83 z 01.08.1983 r. |
| 91 | Gierów | | obok dworu | obora w zespole folwarcznym | 88 | | |
| 92 | Gierów | | 28 | budynek mieszkalny | 59/1 | pocz. XX wieku | |
| 93 | Gierów | | 30 | budynek mieszkalny | 61 | IV ćw. XIX wieku | |
| 94 | Gierów | | 33 | budynek gospodarczy | 65 | pocz. XX wieku | |
| 95 | Gierów | | 34 | stodoła | 66 | pocz. XX wieku | |

| | | | | | | | |
|-----|----------|--|-----------------|---------------------|-------|--|--|
| 96 | Głębocko | | 5 | budynek mieszkalny | 122 | 1855 r., lata 80-te XX w. | |
| 97 | Głębocko | | 8 | budynek mieszkalny | 126 | ok. 1850 r., ok. 1880 r., lata 80-te XX w. | |
| 98 | Głębocko | | 9 | budynek mieszkalny | 128 | ok. 1825 r., k. XIX w., lata 80-te XX w. | |
| 99 | Głębocko | | naprzeciw nr 11 | kapliczka-dzwonnica | 252/2 | 1932 r. | |
| 100 | Głębocko | | 15 | budynek mieszkalny | 137/2 | | |
| 101 | Głębocko | | 16A | budynek mieszkalny | 141/3 | II ćw. XIX w., lata 80-te XX w. | |
| 102 | Głębocko | | 16A | stodoła | 141/3 | | |
| 103 | Głębocko | | 18 | budynek mieszkalny | 139/3 | ok. 1914 r. | |
| 104 | Głębocko | | 28 | budynek mieszkalny | 177 | lata 60-te XX w. | |
| 105 | Głębocko | | 32 | budynek mieszkalny | 180/2 | ok. 1830 r., XX/XXI w. | |
| 106 | Głębocko | | 34 | budynek mieszkalny | 182/7 | ok. 1830 r. | |
| 107 | Głębocko | | 35 | budynek mieszkalny | 182/4 | ok. 1840 r., lata 80-te XX w. | |
| 108 | Głębocko | | 42 | budynek mieszkalny | 175/2 | II ćw. XIX w. | |
| 109 | Głębocko | | 44A | budynek gospodarczy | 171/1 | ok. 1850 r. | |
| 110 | Głębocko | | 47 | budynek mieszkalny | 150 | ok. 1850 r. | |
| 111 | Głębocko | | 50 | budynek mieszkalny | 103 | II ćw. XIX w., lata 80-te XX w. | |
| 112 | Głębocko | | 50 | budynek gospodarczy | 103 | ok. 1830 r. | |
| 113 | Gnojna | | 1 | budynek mieszkalny | 67/2 | ok 1871 r. | |
| 114 | Gnojna | | 1 | gołębnik | 67/2 | ok 1938 | |
| 115 | Gnojna | | 7 | budynek mieszkalny | 158/2 | pocz. XX w. | |
| 116 | Gnojna | | 8 | budynek mieszkalny | 68 | II ćw. XIX w., lata 70 XX w. | |
| 117 | Gnojna | | 9 | budynek mieszkalny | 69 | k. XIX w, lata 80 XX w. | |
| 118 | Gnojna | | 10 | budynek mieszkalny | 159 | III ćw. XIX w., lata 70-te XX w. | |
| 119 | Gnojna | | 13 | budynek gospodarczy | 162 | IV ćw. XIX w. | |
| 120 | Gnojna | | 21 | budynek mieszkalny | 165/2 | lata 20 XX w. | |
| 121 | Gnojna | | 23 | stodoła | 166 | ok. 1825 | |
| 122 | Gnojna | | 25 | budynek mieszkalny | 168/1 | ok 1860, lata 70 XX w. | |
| 123 | Gnojna | | 28 | budynek mieszkalny | 113 | | |
| 124 | Gnojna | | 35 | budynek mieszkalny | 127/4 | III ćw. XIX w. | |
| 125 | Gnojna | | 36 | budynek mieszkalny | 128 | IV ćw XIX w. | |
| 126 | Gnojna | | 38 | budynek mieszkalny | 180 | pocz. XX w. | |

| | | | | | | | |
|-----|--------|--|--------------------|--|-----------------|---------------------------------|--|
| 127 | Gnojna | | 39 | budynek mieszkalny | 129 | ok 1850, lata 60 XX wieku | |
| 128 | Gnojna | | 39 | stodoła | 129 | ok 1850 | |
| 129 | Gnojna | | 40 | budynek mieszkalny, dawne przedszkole | 130/1 | ok 1915 | |
| 130 | Gnojna | | 42 | budynek mieszkalny | 181 | ok 1800, pocz. XX w. | |
| 131 | Gnojna | | 46 | budynek mieszkalny | 185 | ok 1825 | |
| 132 | Gnojna | | 48 | budynek mieszkalny | 132 | ok 1850, lata 70-te XX w. | |
| 133 | Gnojna | | 48 | budynek gospodarczy | 132 | ok 1850 | |
| 134 | Gnojna | | 49 | budynek mieszkalny | 192 | ok 1850, lata 70-te XX w. | |
| 135 | Gnojna | | 50 | budynek mieszkalny | 191 | IV ćw. XIX w., lata 80 XX w. | |
| 136 | Gnojna | | 57 | budynek mieszkalny | 190 | lata 20 XX w. | |
| 137 | Gnojna | | 59 | budynek mieszkalny | 134/1 | IV ćw. XIX w., lata 70-te XX w. | |
| 138 | Gnojna | | 63 | budynek mieszkalny | 137/3 | ok 1910 r. | |
| 139 | Gnojna | | 73 | budynek mieszkalny | 673/3 | lata 20 XX w. | |
| 140 | Gnojna | | 76 | budynek mieszkalny | 143/1 | ok 1900 r., lata 70-te XX w. | |
| 141 | Gnojna | | 80 | budynek mieszkalny | 144 | pocz. XIX w. | |
| 142 | Gnojna | | 81 | budynek mieszkalny | 145 | pocz. XX w. | |
| 143 | Gnojna | | 87 | gołębnik | 49/1 | pocz. XX w. | |
| 144 | Gnojna | | 88 | budynek mieszkalny, d. biblioteka i poczta | 49/2 | ok 1910 r. | |
| 145 | Gnojna | | 89 | budynek mieszkalny | 665 | III ćw. XIX w. | |
| 146 | Gnojna | | 91 | budynek mieszkalny | 533/1 | IV ćw. XIX w. | |
| 147 | Gnojna | | 93 | budynek mieszkalny | 668 | lata 20 XX w. | |
| 148 | Gnojna | | 94 | leśniczówka | 227/2 | lata 20 XX w. | |
| 149 | Gnojna | | na przeciwko nr 94 | trafostacja | 706/3 | lata 20 XX wieku | |
| 150 | Gnojna | | 99 | budynek mieszkalny | 400/2, 400/4 | IV ćw. XIX w., lata 70-te XX w. | |
| 151 | Gnojna | | 103 | budynek mieszkalny w zespole folwarcznym | 421/1, 899 | pocz. XIX w., lata 70-te XX w. | |
| 152 | Gnojna | | obok nr 104 | budynek gospodarczy w zespole folwarku | 421/9 | pocz. XX w. | |
| 153 | Gnojna | | 106 | budynek mieszkalny | 530 | ok 1900 r. | |
| 154 | Gnojna | | 107 | budynek mieszkalny | 529/1 | k. XIX w. | |
| 155 | Gnojna | | 109 | budynek mieszkalno-usługowy | 528/4 | lata 20 XX w. | |
| 156 | Gnojna | | 109A | budynek mieszkalny, dawny Dom Ludowy | 528/5 | ok 1860 r. | |
| 157 | Gnojna | | obok nr109 | remiza strażacka | 528/3 | lata 20 XX wieku | |

| | | | | | | | |
|------------|------------------------|--|-------------------|--|-----------------|---------------------------------|------------------------------------|
| 158 | Gnojna | | 110 | budynek mieszkalny | 531/3 | pocz. XIX w., lata 70-te XX w. | |
| 159 | Gnojna | | 111 | budynek mieszkalny | 228/5 | lata 20 XX w. | |
| 160 | Gnojna | | 112 | plebania | 704 | ok 1825, ok 1900, pocz. XXI w. | |
| 161 | Gnojna | | 112A | kościół parafialny pw. Matki Bożej Różańcowej | 705 | ok. 1500, k. XVIII w. | 1145/66 z 12.02.1966 r. |
| 162 | Gnojna | | 112A | mur kościelny wraz z nagrobkami | 705 | k. XVIII w., ok 1850 | |
| 163 | Gnojna | | 113 | budynek mieszkalny | 703/3 | ok 1925, lata 70-te XX w. | |
| 164 | Gnojna | | 118 | budynek mieszkalny | 696/3 | ok 1850, lata 70-te XX w. | |
| 165 | Gnojna | | 120A | budynek mieszkalny | 526/2 | ok, 1825 | |
| 166 | Gnojna | | 120A | stodoła | 526/2 | II ćw. XIX w. | |
| 167 | Gnojna | | | park podworski | 527 | XIX w. | 67/81 z 15.07.1981 r. |
| 168 | Gnojna | | 124 | budynek mieszkalny | 692 | lata 20 XX w. | |
| 169 | Gnojna | | 125 | budynek mieszkalny | 523/5 | ok 1850 r., lata 70-te XX w. | |
| 170 | Gnojna | | 127 | budynek mieszkalny | 522/2 | ok 1900 r. | |
| 171 | Gnojna | | 128A | budynek mieszkalny | 521/1 | ok 1910 r. | |
| 172 | Gnojna | | 130 | budynek mieszkalny | 520/1 | ok 1850 r., lata 60-te XX w. | |
| 173 | Gnojna | | 131 | budynek mieszkalny | 519/1 | ok 1850, lata 80-te XX w. | |
| 174 | Gnojna | | 131A | budynek mieszkalny | 519/2 | ok 1850, lata 70-te XX w. | |
| 175 | Gnojna | | 135 | budynek mieszkalny | 515 | IV ćw. XIX w., lata 80-te XX w. | |
| 176 | Gnojna | | 140 | budynek mieszkalny | 456 | I ćw. XIX w., lata 70-te XX w. | |
| 177 | Gnojna | | 146, 147 | budynek mieszkalny | 383/1, 383/2 | lata 20 XX w., lata 70-te XX w. | |
| 178 | Gnojna | | 149, 150 | budynek mieszkalny | 385/3, 385/2 | lata 20 XX w. | |
| 179 | Gola Grodkowska | | 3 | budynek mieszkalny | 80 | II ćw. XIX w. | |
| 180 | Gola Grodkowska | | 4 | budynek mieszkalny | 81 | I ćw. XIX w. | |
| 181 | Gola Grodkowska | | 5 | budynek mieszkalny | 82 | II ćw. XIX w. | |
| 182 | Gola Grodkowska | | 6 | budynek mieszkalny | 83 | ok. 1825 r., lata 80-te XX w. | |
| 183 | Gola Grodkowska | | 7 | budynek mieszkalny | 84 | ok. 1850 r., pocz. XX w. | |
| 184 | Gola Grodkowska | | 10 | budynek mieszkalny w zespole folwarcznym | 274 | ok. 1900 r. | |
| 185 | Gola Grodkowska | | obok nr 10 | spichlerz w zespole folwarcznym | 273 | pocz. XIX w. | 890/64 z 18.05.1964 r. |
| 186 | Gola Grodkowska | | obok nr 10 | obora I w zespole folwarcznym | 273 | ok. 1850 r., pocz. XX w. | |
| 187 | Gola Grodkowska | | obok nr 10 | obora II w zespole folwarcznym | 273 | ok. 1910 r. | |

| | | | | | | | |
|-----|-----------------|--|------------|--|----------|--|--|
| 188 | Gola Grodkowska | | obok nr 10 | stajnie i wozownie w zespole folwarcznym | 273 | ok. 1800 r. | |
| 189 | Gola Grodkowska | | 12 | budynek mieszkalny | 86 | III ćw. XIX w., lata 70-te XX w. | |
| 190 | Gola Grodkowska | | 15 | budynek gospodarczy | 89 | III ćw. XIX w. | |
| 191 | Gola Grodkowska | | 17 | budynek mieszkalny | 91 | | |
| 192 | Gola Grodkowska | | 19 | budynek mieszkalny | 93 | | |
| 193 | Gola Grodkowska | | 20 | budynek mieszkalny | 94/1 | ok. XIX w., lata 80-te XX w. | |
| 194 | Gola Grodkowska | | 21 | budynek mieszkalny | 95 | | |
| 195 | Gola Grodkowska | | 23 | budynek mieszkalny | 99/1 | | |
| 196 | Gola Grodkowska | | 27 | budynek mieszkalny | 96 | | |
| 197 | Gola Grodkowska | | 29 | budynek gospodarczy | 35/1, 52 | | |
| 198 | Gola Grodkowska | | 29 | budynek mieszkalny | 52 | ok. 1825 r., lata 80-te XX w. | |
| 199 | Gola Grodkowska | | 30 | budynek mieszkalny | 289 | | |
| 200 | Gola Grodkowska | | 33 | budynek mieszkalny | 73 | IV ćw. XIX w. | |
| 201 | Gola Grodkowska | | 33 | stodoła | 73 | ok. 1860 r. | |
| 202 | Gola Grodkowska | | 36 | budynek mieszkalny | 70 | lata 20-te XX w. | |
| 203 | Gola Grodkowska | | 38 | budynek mieszkalny | 287 | ok. 1825 r., lata 20-te XX w., lata 80-te XX w. | |
| 204 | Gola Grodkowska | | 40A | Trafostacja | 64/1 | lata 20-te XX w. | |
| 205 | Gola Grodkowska | | 41 | budynek mieszkalny | 276 | ok. 1920 r. | |

| | | | | | | | |
|------------|-----------------|------------------|----------|---|-----------------|--|------------------------------------|
| 206 | Gola Grodkowska | | 41A | remiza strażacka | 63 | ok. 1900 r. | |
| 207 | Gola Grodkowska | | 45 | budynek mieszkalny, d. szkoła | 57 | lata 20-te XX w. | |
| 208 | Gola Grodkowska | | 46 | budynek mieszkalny | 56 | IV ćw. XIX w. | |
| 209 | Gola Grodkowska | | 48 | budynek mieszkalny | 55/1 | III ćw. XIX w. | |
| 210 | Gola Grodkowska | | 49 | budynek gospodarczy | 54/1 | | |
| 211 | Gola Grodkowska | | 50 | budynek mieszkalny, d. Dom Ludowy | 53/1 | I ćw. XIX w., lata 20-te XX w. | |
| 212 | Grodków | Chrobrego | | mury obronne | 804 | 2 poł. XIV w. | 684/63 z 16.10.1963 r. |
| 213 | Grodków | Elsnera | | Wieża Bramy Lewińskiej | 288/3 | ok. 1400 r., ok. 1600 r., pocz. XX w. | 684/63 z 16.10.1963 r. |
| 214 | Grodków | Elsnera | | trafostacja Przy Wieży Bramy Lewińskiej | 288/2 | lata 20-te XX w. | |
| 215 | Grodków | Elsnera | | park na terenie dawnej fosy | 377/4 | II poł. XIX w., pocz. XX w. | |
| 216 | Grodków | Elsnera | 2 | budynek mieszkalny | 292 | II ćw. XIX w. | |
| 217 | Grodków | Elsnera | 3 | budynek mieszkalny | 286/2 | ok. 1800 r., l. 60-te XX w. | |
| 218 | Grodków | Elsnera | 4 | budynek mieszkalny | 292 | II ćw. XIX w. | |
| 219 | Grodków | Elsnera | 6 | budynek mieszkalny | 291 | I ćw. XIX w., lata 20-te XX w. | |
| 220 | Grodków | Elsnera | 8 | budynek mieszkalny | 290 | II ćw. XIX w., lata 20-te XX w. | 1292/66 z 13.04.1966 r. |
| 221 | Grodków | Elsnera | 10 | budynek mieszkalny | 289 | II poł. XIV w., pocz. XIX w., pocz. XXI w. | |
| 222 | Grodków | Elsnera | 13 | budynek mieszkalny | 287/5 | II ćw. XIX w. | |
| 223 | Grodków | Elsnera | 13A | budynek mieszkalny-oficyna | 287/6 | ok. 1825 r. | |
| 224 | Grodków | Elsnera | 15 | przedszkole | 193/6 | ok. 1900 r. | |
| 225 | Grodków | Elsnera | 31 | kapliczka | 167/4 | ok. 1800 r. | |
| 226 | Grodków | Grunwaldzka | 4 | budynek mieszkalny | 326/4 | ok. 1920 r. | |
| 227 | Grodków | Jagiełły | 1 | budynek mieszkalny | 331/1 | ok. 1920 r. | |
| 228 | Grodków | Kasztanowa | 2, 4 | budynek mieszkalny | 414/3, 414/4 | ok. 1825 r., lata 0-te XX w. | |
| 229 | Grodków | Kasztanowa | 3 | Pedagogiczna Biblioteka Wojewódzka | 410/1 | 1908 r. | |
| 230 | Grodków | Kasztanowa | 5 | Komenda Policji | 409 | pocz. XX w. | |
| 231 | Grodków | Kasztanowa | 6 | budynek mieszkalny | 414/5 | ok. 1825 r. | |
| 232 | Grodków | Kasztanowa | 7 | budynek mieszkalny | 408/2 | | |
| 233 | Grodków | Kasztanowa | 8 | budynek mieszkalny | 415 | ok. 1910 r. | |
| 234 | Grodków | Kasztanowa | 9 | budynek mieszkalny | 407/2 | pocz. XX w. | |
| 235 | Grodków | Kasztanowa | 10 | budynek mieszkalny | 416/1 | pocz. XX w. | |

| | | | | | | | |
|-----|---------|--------------|------------|--|-----------------|--|--|
| 236 | Grodków | Kasztanowa | 11 | budynek mieszkalny | 406/1 | pocz. XX w. | |
| 237 | Grodków | Kasztanowa | 12 | stodoła | 418/1 | ok. 1850 r., lata 20-te XX w. | |
| 238 | Grodków | Kasztanowa | 12 | magazyn I | 418/1 | ok. 1850 r., lata 80-te XX w. | |
| 239 | Grodków | Kasztanowa | 12 | magazyn II | 418/1 | pocz. XX w. | |
| 240 | Grodków | Kasztanowa | 13 | budynek mieszkalny | 405/1 | ok. 1930 r. | |
| 241 | Grodków | Kasztanowa | 18 | Bank Spółdzielczy | 448/1 | ok. 1915 r., pocz. XXI w. | |
| 242 | Grodków | Kasztanowa | 18A | budynek mieszkalny | 448/3 | pocz. XX w., pocz. XXI w. | |
| 243 | Grodków | Kasztanowa | 20 | hotel-restauracja | 449/5 | koniec XIX w., pocz. XXI w. | |
| 244 | Grodków | Klubowa | 1A | dawna stajnia i w zespole stadniny koni, ob. sklep, magazyn | 213 | ok. 1910 r., pocz. XXI w. | |
| 245 | Grodków | Klubowa | 3 | dawna stajnia II w zespole stadniny koni, ob. nieużytkowana | 208/4 | ok. 1910 r., lata 70-te XX w. | |
| 246 | Grodków | Klubowa | 5 | budynek mieszkalny | 206/1 | ok. 1900 r., lata 70-te XX w. | |
| 247 | Grodków | Klubowa | 9 | dawna ujeżdżalnia i w zespole stadniny koni, ob. hala sportowa | 183 | ok. 1910 r., lata 70-te XX w. | |
| 248 | Grodków | Klubowa | obok nr 11 | dawna ujeżdżalnia II w zespole stadniny koni, ob. magazyn | 182 | ok. 1910 r., lata 70-te XX w. | |
| 249 | Grodków | Klubowa | 13 | budynek mieszkalny | 180 | ok. 1900 r., ok. 1975 r. | |
| 250 | Grodków | Konopnickiej | 2 | budynek mieszkalny | 541 | ok. 1925 r. | |
| 251 | Grodków | Konopnickiej | 8 | budynek mieszkalny | 553 | lata 30-te XX w. | |
| 252 | Grodków | Konopnickiej | 12 | budynek mieszkalny | 555/2 | | |
| 253 | Grodków | Kościuszki | 2A | magazyn | 540/6 | pocz. XX w. | |
| 254 | Grodków | Kościuszki | 2B | magazyn , ob. salon kosmetyczny | 540/5 | pocz. XX w. | |
| 255 | Grodków | Kościuszki | 3 | magazyn | 540/3 | pocz. XX w. | |
| 256 | Grodków | Kościuszki | 4 | przedszkole | 499/4 | ok. 1905 r., XX/XXI w. | |
| 257 | Grodków | Kościuszki | 5 | magazyn | 542/1, 542/2 | pocz. XX w. | |
| 258 | Grodków | Kościuszki | 6 | budynek mieszkalny | 500 | ok. 1900 r. | |
| 259 | Grodków | Kościuszki | 7 | budynek mieszkalny | 543/2 | pocz. XX w., lata 70-te XX w. | |
| 260 | Grodków | Kościuszki | 8 | budynek usługowy | 500 | ok. 1900 r., lata 70-te XX w., pocz. XX w. | |
| 261 | Grodków | Kościuszki | 11 | budynek mieszkalny | 564/1 | lata 30-te XX/XXI w. | |
| 262 | Grodków | Kościuszki | 12 | budynek mieszkalny | 96 | ok. 1930 r., lata 80-te XX w. | |
| 263 | Grodków | Kościuszki | 27, 29 | budynek mieszkalny | 607,608 | ok. 1930 r. | |

| | | | | | | | |
|------------|----------------|---------------------|-----------|---|-------------------|--|------------------------------------|
| 264 | Grodków | Krakowska | 1, 3 | budynek mieszkalny | 374/1, 374/4 | pocz. XX w. | |
| 265 | Grodków | Krakowska | 1A | budynek mieszkalny-oficyna | 374/1 | pocz. XX w. | |
| 266 | Grodków | Krakowska | 2 | budynek mieszkalny | 402 | ok. 1825 r., pocz. XX w. | |
| 267 | Grodków | Krakowska | 4 | budynek mieszkalny | 398/4 | ok. 1900 r. | |
| 268 | Grodków | Krakowska | 6 | budynek mieszkalno-administracyjny w zespole młyna | 480/5 | ok. 1910 r. | 115/210 z 27.04.2010 r. |
| 269 | Grodków | Krakowska | 6 | budynek produkcyjny w zespole młyna | 480/6 | ok. 1910 r. | 115/210 z 27.04.2010 r. |
| 270 | Grodków | Krakowska | 9 | budynek mieszkalny | 391/1 | ok. 1880 r., k. XX w. | |
| 271 | Grodków | Krakowska | 13 | magazyn | 394 | pocz. XX w. | |
| 272 | Grodków | Krakowska | 17 | wiatrak holenderski | 481/4 | ok. 1850 r. | 587/59 z 12.10.1959 r. |
| 273 | Grodków | Krakowska | 29 | wieża ciśnień | 808 | lata 20-te XX w. | |
| 274 | Grodków | Krakowska | 31A | budynek mieszkalny | 778/9 | ok. 1915 r. | |
| 275 | Grodków | Krakowska | 31B | budynek mieszkalny | 778/8 | lata 20-te XX w. | |
| 276 | Grodków | Krakowska | 31C | budynek mieszkalny | 778/5 | lata 20-te XX w. | |
| 277 | Grodków | Krakowska | 31D | budynek mieszkalny | 778/7 | ok. 1915 r. | |
| 278 | Grodków | Krakowska | 31F | Zawodowa Szkoła Specjalna | 778/15 | ok. 1930 r. | |
| 279 | Grodków | Krakowska | 31G | budynek mieszkalny | 778/11 | ok. 1915 r. | |
| 280 | Grodków | Krakowska | 31J | kotłownia-stołówka w Zespole Szkół Specjalnych | 778/15 | ok. 1915 r. | |
| 281 | Grodków | Krakowska | 31K | Zespół Szkół Ponadgimnazjalnych | 778/13 | ok. 1915 r. | |
| 282 | Grodków | Krakowska | 31M | budynek mieszkalny | 778/15 | ok. 1915 r. | |
| 283 | Grodków | Krakowska | 31N | budynek mieszkalny | 778/16, 778/17 | ok. 1915 r. | |
| 284 | Grodków | Krakowska | 33 | spichlerz | 782/2 | lata 20-te XX w. | |
| 285 | Grodków | Królowej Jadwigi | 3 | budynek mieszkalny (usługowy) | 356/1 | pocz. XX w. | |
| 286 | Grodków | Królowej Jadwigi | 4 | budynek mieszkalny | 351/3 | ok. 1825 r. | |
| 287 | Grodków | Królowej Jadwigi | 5 | budynek mieszkalno -usługowy | 312/1 | ok. 1800 r., lata 60-te XX w. | |
| 288 | Grodków | Królowej Jadwigi | 8 | budynek mieszkalny | 353/4 | pocz. XX w. | |
| 289 | Grodków | Królowej Jadwigi | 10 | budynek usługowy | 353/3 | II ćw. XIX w., ok. 1900 r., XX/XXI w. | |

| | | | | | | | |
|-----|---------|------------------|------------|--|-------------------|---|--|
| 290 | Grodków | Królowej Jadwigi | 12 | budynek gospodarczy (usługowy) | 354 | | |
| 291 | Grodków | Królowej Jadwigi | obok nr 14 | budynek mieszkalno-usługowy | 256/2 | II ćw. XIX w., lata 60-te XX w., koniec XX w. | |
| 292 | Grodków | Krótką | 1 | kaplica | 551 | ok. 1825 r. | |
| 293 | Grodków | Krzywa | 1, 2 | budynek mieszkalny | 780/3 | ok. 1915 r. | |
| 294 | Grodków | Krzywa | 3 | budynek mieszkalny | 780/4 | ok. 1925 r., lata 80-te XX w. | |
| 295 | Grodków | Krzywa | 4, 5 | budynek mieszkalny | 780/6, 780/7 | ok. 1925 r. | |
| 296 | Grodków | Krzywa | 6, 7 | budynek mieszkalny | 780/8, 780/9 | ok. 1925 r. | |
| 297 | Grodków | Krzywa | 8, 9 | budynek mieszkalny | 780/10, 780/11 | ok. 1925 r. | |
| 298 | Grodków | Krzywa | 10, 11 | budynek mieszkalny | 766/5, 766/6 | ok. 1925 r. | |
| 299 | Grodków | Ligonia | 1 | budynek mieszkalny | 214/2 | ok. 1920 r. | |
| 300 | Grodków | Ligonia | obok nr 1 | budynek gospodarczy | 215/1 | ok. 1910 r. | |
| 301 | Grodków | Ligonia | 3 | budynek mieszkalny | 215/2 | ok. 1825 r., ok. 1920 r., lata 80-te XX w. | |
| 302 | Grodków | Ligonia | 4 | stolarnia, ob. budynek usługowy | 223/1 | pocz. XX w. | |
| 303 | Grodków | Ligonia | 5 | budynek mieszkalny | 215/3 | pocz. XX w. | |
| 304 | Grodków | Ligonia | 6 | budynek mieszkalny | 222 | ok. 125 r., lata 20-te XX w. | |
| 305 | Grodków | Ligonia | 9 | budynek mieszkalny | 217/2 | ok. 1825 r., ok. 1910 r., lata 70-te XX w. | |
| 306 | Grodków | Ligonia | 10 | budynek usługowy | 220/1 | pocz. XX w., k. XX w. | |
| 307 | Grodków | Ligonia | 11 | warzelnia w zespole dawnego browaru | 201/14, 201/16 | I poł. XIX w. | |
| 308 | Grodków | Ligonia | | komin w zespole dawnego browaru | 215/1 | I poł. XIX w. | |
| 309 | Grodków | Ligonia | 13 | budynek mieszkalny, dawny Dom Dyrektora w zespole dawnego browaru | 201/8 | IV ćw. XIX w. | |
| 310 | Grodków | Ligonia | 13A | wialnia w zespole dawnego browaru | 201/2 | I poł. XX w. | |
| 311 | Grodków | Ligonia | 13A | słodownia w zespole dawnego browaru | 201/2 | 1891 r. | |
| 312 | Grodków | Miarki | 1 | budynek mieszkalny | 120 | ok. 1930 r. | |
| 313 | Grodków | Miarki | 3 | budynek mieszkalny | 122 | ok. 1930 r. | |
| 314 | Grodków | Miarki | 5 | budynek mieszkalny | 123 | ok. 1930 r. | |
| 315 | Grodków | Miarki | 7 | budynek mieszkalny | 124 | lata 20-te XX w. | |

| | | | | | | | |
|-----|---------|-------------|----|---|-----------------|---------------------------------|--|
| 316 | Grodków | Miarki | 9 | budynek mieszkalny | 11 | lata 20-te XX w. | |
| 317 | Grodków | Mickiewicza | 1 | budynek mieszkalno - usługowy | 355 | II ćw. XX w., ok. 1880 r. | |
| 318 | Grodków | Mickiewicza | 2 | budynek mieszkalno - usługowy | 299 | ok. 1880 r, lata 80/90-te XX w. | |
| 319 | Grodków | Mickiewicza | 3 | budynek mieszkalny | 357 | II ćw. XIX w., lata 70-te XX w. | |
| 320 | Grodków | Mickiewicza | 4 | budynek mieszkalny | 311 | ok. 1825 r., lata 20-te XX w. | |
| 321 | Grodków | Mickiewicza | 5 | budynek mieszkalno - usługowy | 358 | I ćw. XX w., lata 20-te XX w. | |
| 322 | Grodków | Mickiewicza | 6 | budynek mieszkalny | 310 | I ćw. XIX w., pocz. XX w. | |
| 323 | Grodków | Mickiewicza | 7 | budynek mieszkalny | 359 | ok. 1825 r., lata 20-te XX w. | |
| 324 | Grodków | Mickiewicza | 8 | budynek mieszkalny | 308/2 | I. ćw. XIX w., lata 80-te XX w. | |
| 325 | Grodków | Mickiewicza | 9 | budynek mieszkalny | 360/1 | ok. 1825 r., lata 20-te XX w. | |
| 326 | Grodków | Mickiewicza | 10 | Publiczne Gimnazjum nr 2 | 307 | o. 1925 r., pocz. XXI w. | |
| 327 | Grodków | Mickiewicza | 11 | budynek mieszkalny | 361 | ok. 1825 r., ok. 1930 r. | |
| 328 | Grodków | Mickiewicza | 13 | Publiczne Gimnazjum nr 2 | 362 | ok. 1925 r. | |
| 329 | Grodków | Mickiewicza | 15 | Dom Pomocy Społecznej | 363 | ok. 1925 r. | |
| 330 | Grodków | Mickiewicza | 17 | budynek mieszkalny | 364 | ok. 1825 r., lata 20-te XX w. | |
| 331 | Grodków | Miodowa | 2 | budynek mieszkalny | 250/1 | k. 1850 r., lata 70-te XX w. | |
| 332 | Grodków | Miodowa | 4 | budynek mieszkalny | 249/1 | pocz. XX w. | |
| 333 | Grodków | Miodowa | 8 | budynek mieszkalny | 246/1 | pocz. XX w., pocz. XXI w. | |
| 334 | Grodków | Moniuszki | 1 | budynek mieszkalny | 320/4 | ok. 1875 r. | |
| 335 | Grodków | Moniuszki | 2 | budynek mieszkalny | 337/1 | pocz. XX w. | |
| 336 | Grodków | Moniuszki | 3 | budynek mieszkalny | 321/3 | o. 1850 r. | |
| 337 | Grodków | Moniuszki | 4 | budynek mieszkalny | 337/2 | pocz. XX w. | |
| 338 | Grodków | Ogrodowa | 2 | budynek mieszkalny, d. spichlerz | 262 | pocz. XX w., lata 20-t XX w. | |
| 339 | Grodków | Ogrodowa | 4 | budynek mieszkalny | 265/1 | lata 20-te XX w. | |
| 340 | Grodków | Ogrodowa | 4 | stodoła | 264 | ćw. XIX w. | |
| 341 | Grodków | Ogrodowa | 11 | budynek mieszkalny | 70/10 | ok. 1930 r. | |
| 342 | Grodków | Ogrodowa | 15 | budynek mieszkalny | 68/1 | ok. 1930 r. | |
| 343 | Grodków | Ogrodowa | 16 | budynek mieszkalny | 19/2 | ok. 1930 r. | |
| 344 | Grodków | Otmuchowska | | trafostacja | 280 | lata 20-te XX w. | |
| 345 | Grodków | Otmuchowska | 1 | budynek mieszkalny w zespole magazynu zbożowego | 157/1 | pocz. XX w. | |
| 346 | Grodków | Otmuchowska | 1 | magazyn zbożowy | 157/1, 157/2 | pocz. XX w. | |

| | | | | | | | |
|-----|---------|-------------|----|--|-------|--|--|
| 347 | Grodków | Otmuchowska | 2 | budynek mieszkalny | 259 | pocz. XX w., lata 70-te XX w. | |
| 348 | Grodków | Otmuchowska | 4 | budynek mieszkalny, d. Zespół Szkół Rolniczych | 260/5 | ok. 1915 r., lata 70-te XX w., XX/XXI w. | |
| 349 | Grodków | Otmuchowska | 7 | budynek mieszkalny | 160 | IV ćw. XIX w., pocz. XXI w. | |
| 350 | Grodków | Otmuchowska | 8 | Rolnicza Spółdzielnia Produkcyjna | 268 | ok. 1900 r., pocz. XXI w. | |
| 351 | Grodków | Otmuchowska | 8 | stodoła | 268 | ok. 1825 r., ok. 1900 r. | |
| 352 | Grodków | Otmuchowska | 8 | spichlerz | 268 | II ćw. XIX w., pocz. XX w. | |
| 353 | Grodków | Otmuchowska | 9 | Magazyn Caritas, d. Dom Ludowy | 205/1 | pocz. XX w. | |
| 354 | Grodków | Otmuchowska | 10 | budynek mieszkalny | 274/2 | koniec XIX w. | |
| 355 | Grodków | Otmuchowska | 11 | budynek mieszkalny | 209 | I ćw. XIX w., lata 70-te XX w. | |
| 356 | Grodków | Otmuchowska | 12 | budynek mieszkalny | 275 | o. 1900 r. | |
| 357 | Grodków | Otmuchowska | 14 | budynek mieszkalny | 276/2 | koniec XIX w., lata 80-te XX w. | |
| 358 | Grodków | Otmuchowska | 17 | budynek mieszkalny | 213 | ok. 1850 r. | |
| 359 | Grodków | Otmuchowska | 18 | budynek mieszkalny | 278 | | |
| 360 | Grodków | Otmuchowska | 19 | budynek mieszkalny | 214 | | |
| 361 | Grodków | Otmuchowska | 20 | budynek mieszkalny | 281 | IV ćw. XIX w., lata 80-te XX w. | |
| 362 | Grodków | Otmuchowska | 20 | obora | 281 | ok. 1910 t. | |
| 363 | Grodków | Otmuchowska | 23 | budynek mieszkalny | 216 | ok. 1850 r., lata 70-te XX w. | |

| | | | | | | | |
|-----|---------|-------------|----|------------------------------------|-------|----------------------------------|--|
| 364 | Grodków | Otmuchowska | 24 | budynek mieszkalny | 282 | koniec XIX w. | |
| 365 | Grodków | Otmuchowska | 31 | budynek mieszkalny | 220 | pocz. XX w. | |
| 366 | Grodków | Otmuchowska | 31 | stodoła | 220 | pocz. XX w. | |
| 367 | Grodków | Otmuchowska | 31 | budynek gospodarczy | 220 | pocz. XX w. | |
| 368 | Grodków | Otmuchowska | 31 | obora I | 220 | pocz. XX w. | |
| 369 | Grodków | Otmuchowska | 31 | obora II | 220 | lata 20-te XX w. | |
| 370 | Grodków | Otmuchowska | 32 | budynek mieszkalny | 286/1 | I ćw. XIX w., pocz. XX w. | |
| 371 | Grodków | Otmuchowska | 34 | budynek mieszkalny | 287 | II ćw XIX w., lata 80-te XX w | |
| 372 | Grodków | Otmuchowska | 36 | budynek mieszkalny | 288 | ok. 1910 r. | |
| 373 | Grodków | Otmuchowska | 37 | budynek mieszkalny | 222 | koniec XIX w., lata 60-te XX w. | |
| 374 | Grodków | Otmuchowska | 38 | budynek mieszkalny | 289 | III ćw. XIX w., lata 60-te XX w. | |
| 375 | Grodków | Otmuchowska | 39 | budynek mieszkalny | 225 | I ćw. XIX w., lata 60-te XX w. | |
| 376 | Grodków | Otmuchowska | 40 | budynek mieszkalny | 290 | | |
| 377 | Grodków | Otmuchowska | 41 | budynek mieszkalny | 226 | | |
| 378 | Grodków | Otmuchowska | 42 | kaplica pw. Św. Marii Magdaleny | 291 | ok. 1900 r. | |
| 379 | Grodków | Otmuchowska | 46 | budynek mieszkalny, d. przedszkole | 294 | pocz. XX w. | |
| 380 | Grodków | Otmuchowska | 47 | budynek mieszkalny | 238 | ok. 1850 r., lata 70-te XX w. | |
| 381 | Grodków | Otmuchowska | 49 | budynek mieszkalny | 251 | ok. 1910 r. | |
| 382 | Grodków | Otmuchowska | 50 | budynek mieszkalny | 295 | ok. 1825 r. | |
| 383 | Grodków | Otmuchowska | 52 | budynek mieszkalny | 296 | pocz. XX w. | |

| | | | | | | | |
|------------|----------------|------------------------|-------------|---------------------------------------|--------------|---|------------------------------------|
| 384 | Grodków | Otmuchowska | 56 | budynek mieszkalny | 298 | | |
| 385 | Grodków | Otmuchowska | 58 | budynek mieszkalny | 300 | II ćw. XIX w., lat 80-te XX w. | |
| 386 | Grodków | Otmuchowska | 60 | budynek mieszkalny | 301 | pocz. XX w., lata 80-te XX w. | |
| 387 | Grodków | Otmuchowska | 62 | budynek mieszkalny | 302 | | |
| 388 | Grodków | Otmuchowska | 64 | budynek mieszkalny | 303 | ok. 1850 r., lata 70-te XX w. | |
| 389 | Grodków | Otmuchowska | 66 | budynek mieszkalny | 304 | II ćw. XIX w., pocz. XX w., lata 70-te XX w. | |
| 390 | Grodków | Otmuchowska | 68 | budynek mieszkalny | 305 | II ćw. XIX w., lata 80-te XX w. | |
| 391 | Grodków | Otmuchowska | 70 | budynek mieszkalny | 306 | ok. 1850 r., lata 70-te XX w. | |
| 392 | Grodków | Polna | 9 | budynek mieszkalny | 201 | ok. 1850 r., lata 70-te XX w. | |
| 393 | Grodków | Polna | 11 | budynek mieszkalny | 202/1 | pocz. XX w., lata 60-te XX w. | |
| 394 | Grodków | Polna | 13 | budynek mieszkalny | 184 | IV ćw. XIX w., lata 80-te XX w. | |
| 395 | Grodków | Polna | 16 | budynek mieszkalny | 239 | pocz. XX w., ok. 1980 r. | |
| 396 | Grodków | Polna | 20 | budynek mieszkalny | 245/1 | IV ćw. XIX, ok. 1975 r. | |
| 397 | Grodków | Powst. Śląskich | 1, 3 | budynek mieszkalno-gospodarczy | 254 | II ćw. XIX w., lata 20-te XX w. | 1291/66 z 13.04.1966 r. |
| 398 | Grodków | Powst. Śląskich | 5 | budynek mieszkalny | 242 | II ćw. XIX w., pocz. XX w. | |
| 399 | Grodków | Powst. Śląskich | 12 | budynek mieszkalny | 226/1 | II ćw. XIX w. | |
| 401 | Grodków | Powst. Śląskich | 14 | budynek mieszkalny | 227/1 | II ćw. XIX w., lata 70-te XX w. | |
| 400 | Grodków | Powst. Śląskich | 16 | Kino Klaps | 239 | ok 1920 r. | |
| 402 | Grodków | Powst. Śląskich | 20 | budynek mieszkalny | 230/2 | pocz. XX w. | |
| 403 | Grodków | Powst. Śląskich | 22 | Publiczne Gimnazjum nr 1 | 202/4 | ok. 1910 r. | 2111/85 z 16.07.1985 r. |
| 404 | Grodków | Powst. Śląskich | 24 | budynek mieszkalny, d. koszary | 202/5 | pocz. XX w. | |

| | | | | | | | |
|-----|---------|-------------------|-----|--|-------|--|----------------------------|
| 405 | Grodków | Rejmonta | 1 | budynek mieszkalny | 324/2 | pol. XIX w. | 1293/66 z 13.04.1966 r. |
| 406 | Grodków | Rejmonta | 2 | budynek mieszkalno-usługowy | 323/2 | ok. 1800 r., lata 2-te XX w. | |
| 407 | Grodków | Rejmonta | 5 | budynek mieszkalny | 330/2 | pol. XIX w. | 1294/66 z 13.04.1966 r. |
| 408 | Grodków | Rejmonta | 9 | budynek mieszkalny | 373/1 | lata 20-te XX w. | |
| 409 | Grodków | Rejmonta | 11 | budynek mieszkalny | 373/2 | lata 20-te XX w. | |
| 410 | Grodków | Rynek | 1 | Ratusz | 296 | ok. 1400 r., II poł. XVIII w., 1836 r. | 1289/66 z 13.04.1966 r. |
| 411 | Grodków | Rynek | 2 | budynek mieszkalno-usługowy, tzw. Gospoda Pod Trzema Koronami | 261 | ok. 1600 r., ok. 1776 r., ok. 1833 r. | 891/64 z 18.05.1964 r. |
| 412 | Grodków | Rynek | 3 | budynek mieszkalno-usługowy | 262 | koniec XIX w., Po 1945 r. | |
| 413 | Grodków | Rynek | 4 | budynek mieszkalno-usługowy | 263 | koniec XIX w. | |
| 414 | Grodków | Rynek | 5 | budynek mieszkalno-usługowy | 264/1 | koniec XIX w. | |
| 415 | Grodków | Rynek | 16 | budynek mieszkalno-usługowy | 322/7 | II ćw. XIX w., lata 20-te XX w. | |
| 416 | Grodków | Rynek | 16A | budynek mieszkalny-oficyna | 322/2 | pocz. XIX w., lata 80-te XX w. | |
| 417 | Grodków | Rynek | 17 | budynek mieszkalno-usługowy | 321/1 | II ćw. XIX w., lata 20-te XX w. | |
| 418 | Grodków | Rynek | 19 | budynek mieszkalno-usługowy | 319/1 | lata 80-te XX w. | |
| 419 | Grodków | Rynek | 20 | budynek mieszkalno-usługowy | 318/2 | II ćw. XIX w., lata 70-te XX w. | |
| 420 | Grodków | Rynek | 21 | budynek mieszkalno-usługowy | 317 | pocz. XX w. | |
| 421 | Grodków | Rynek | 22 | budynek mieszkalno-usługowy | 316 | pocz. XX w. | |
| 422 | Grodków | Rynek | 23 | budynek mieszkalno-usługowy | 315/1 | II ćw. XIX w., ok. 1880 r., Po 1945 r. | |
| 423 | Grodków | Rynek | 24 | budynek mieszkalno-usługowy | 314 | II ćw. XIX w., ok. 1880 r., pocz. XX w. | |
| 424 | Grodków | Rynek | 30 | budynek mieszkalno-usługowy | 257/1 | ok. 1600 r., ok. 1830 r., Po 1945 r. | |
| 425 | Grodków | Rynek | 31 | budynek mieszkalno-usługowy | 256/1 | ok. 1910 r. | |
| 426 | Grodków | Rynek | 32 | budynek mieszkalno-usługowy | 255/1 | II ćw. XIX w., ok. 1900 r., Po 1945 r. | 1290/66 z 13.04.1966 r. |
| 427 | Grodków | Sienkie- wicza | | kapliczka | 625 | koniec XVIII w., lata 90-te XX w. | |
| 428 | Grodków | Sienkie- wicza | 2 | budynek mieszkalno - usługowy | 355 | ok. 1880 r. | |

| | | | | | | | |
|------------|----------------|----------------------|-----------|----------------------------------|------------|---|------------------------------------|
| 429 | Grodków | Sienkiewiczza | 3 | budynek mieszkalno-usługowy | 337/1 | XIX/XX w. | |
| 430 | Grodków | Sienkiewiczza | 3A | budynek mieszkalny-oficyna | 337/2 | k. XIX w. | |
| 431 | Grodków | Sienkiewiczza | 4 | budynek mieszkalno-usługowy | 354 | ok. 1825 r. | |
| 432 | Grodków | Sienkiewiczza | 5 | budynek mieszkalno-usługowy | 338/1 | ok. 1825 r., pocz. XX w. | |
| 433 | Grodków | Sienkiewiczza | 5A | budynek mieszkalny-oficyna | 338/2 | IV ćw. XIX w. | |
| 434 | Grodków | Sienkiewiczza | 7 | budynek mieszkalno-usługowy | 339 | ok. 1850 r. | |
| 435 | Grodków | Sienkiewiczza | 8 | budynek mieszkalno-usługowy | 352/1 | ok. 1825 r. | |
| 436 | Grodków | Sienkiewiczza | 9 | budynek mieszkalno-usługowy | 340 | ok. 1850 r., lata 70-te XX w. | |
| 437 | Grodków | Sienkiewiczza | 10 | budynek mieszkalno-usługowy | 351/2 | II ćw. XIX w., Po 1945 r. | |
| 438 | Grodków | Sienkiewiczza | 11 | budynek mieszkalno-usługowy | 341 | ok. 1825 r., ok. 1925 r. | |
| 439 | Grodków | Sienkiewiczza | 12 | budynek mieszkalno-usługowy | 350/3 | ok. 1825 r., lata 70-te XX w. | |
| 440 | Grodków | Sienkiewiczza | 12A | budynek mieszkalny-oficyna | 350/1 | ok. 1825 r., lata 20-te XX w. | |
| 441 | Grodków | Sienkiewiczza | 13 | budynek mieszkalno-usługowy | 342/1 | pocz. XIX w., lata 70-te XX w. | |
| 442 | Grodków | Sienkiewiczza | 14 | budynek mieszkalno-usługowy | 346 | ok. 1915 r. | |
| 443 | Grodków | Sienkiewiczza | 16 | budynek mieszkalno-usługowy | 345/2 | I ćw. XIX w., ok. 1880 r., lata 70-te XX w. | |
| 444 | Grodków | Sienkiewiczza | 20 | budynek mieszkalny | 368/1 | ok. 1910 r., lata 80-te XX w. | |
| 445 | Grodków | Sienkiewiczza | 22 | budynek mieszkalno-usługowy | 405/1 | ok. 1900 r. | |
| 446 | Grodków | Sienkiewiczza | 23 | budynek aresztu śledczego | 507 | ok. 1900 r. | 2364/96 z 30.12.1996 r. |

| | | | | | | | |
|-----|---------|---------------|---------|---|-----------------|-------------------------------|--|
| 447 | Grodków | Sienkiewiczza | 24 | budynek mieszkalny | 453 | 1880 r. | |
| 448 | Grodków | Sienkiewiczza | 25 | budynek mieszkalny | 508 | pocz. XX w. | |
| 449 | Grodków | Sienkiewiczza | 26 | budynek mieszkalny | 454 | k. XIX w. | |
| 450 | Grodków | Sienkiewiczza | 27, 27A | budynek mieszkalny | 530 | ok. 1900 r. | |
| 451 | Grodków | Sienkiewiczza | 28 | budynek usługowy | 656 | lata 30-te XX w., ok. 1980 r. | |
| 452 | Grodków | Sienkiewiczza | 30 | budynek usługowy | 656 | k. XIX w., lata 70-te XX w. | |
| 453 | Grodków | Sienkiewiczza | 31 | Liceum Ogólnokształcące Henryka Sienkiewicza 29 | 525/13 | 1913 r. | |
| 454 | Grodków | Sienkiewiczza | 32 | budynek mieszkalno-usługowy | 458 | ok. 1860 r., lata 70-te XX w. | |
| 455 | Grodków | Sienkiewiczza | 32 | budynek gospodarczy I | 458 | II ćw. XIX w. | |
| 456 | Grodków | Sienkiewiczza | 32 | budynek gospodarczy | 458 | ok. 1850 r., pocz. XX w. | |
| 457 | Grodków | Sienkiewiczza | 32 | budynek gospodarczy III | 458 | | |
| 458 | Grodków | Sienkiewiczza | 33 | budynek mieszkalny | 525/7 | lata 20-te XX w., ok. 1975 r. | |
| 459 | Grodków | Sienkiewiczza | 38, 40 | budynek mieszkalny | 489/2 | ok. 1900 r. | |
| 460 | Grodków | Sienkiewiczza | 39 | budynek mieszkalny | 653 | ok. 1930 r. | |
| 461 | Grodków | Sienkiewiczza | 42, 44 | budynek mieszkalny | 490/1, 490/2 | ok. 1910 r. | |
| 462 | Grodków | Sienkiewiczza | 46, 46A | budynek mieszkalny | 532 | lata 20-te XX w. | |
| 463 | Grodków | Sienkiewiczza | 52, 54 | budynek mieszkalny | 534, 535/2 | pocz. XX w. | |
| 464 | Grodków | Sienkiewiczza | 56, 56A | budynek mieszkalny | 536 | ok. 1910 r. | |

| | | | | | | | |
|------------|----------------|--------------------|------------------------|--|------------|----------------------------------|-------------------------------|
| 465 | Grodków | Sienkiewiczza | 60, 62 | budynek mieszkalny | 548, 550 | pocz. XX w. | |
| 466 | Grodków | Sienkiewiczza | 68, 70 | budynek mieszkalny | 559, 560/2 | | |
| 467 | Grodków | Sienkiewiczza | 72, 74 | budynek mieszkalny | 561, 563 | lata 30-te XX w. | |
| 468 | Grodków | Sienkiewiczza | 76, 78, 82, 84, 88, 90 | budynek mieszkalny | 570-577 | lata 20-te XX w. | |
| 469 | Grodków | Sienkiewiczza | 92, 94 | budynek mieszkalny | 579, 580 | | |
| 470 | Grodków | Sienkiewiczza | 96, 98 | budynek mieszkalny | 581/2, 582 | lata 20-te XX w. | |
| 471 | Grodków | Sienkiewiczza | 100 | budynek mieszkalny | 622/3 | lata 20-te XX w. | |
| 472 | Grodków | Skośna | 4 | budynek mieszkalny | 207 | koniec XIX w., lata 20-te XX w. | |
| 473 | Grodków | Skośna | 5 | budynek mieszkalny | 163 | I ćw. XIX w., lata 80-te XX w. | |
| 474 | Grodków | Skośna | 7 | budynek mieszkalny | 163 | ok. 1825 r, lata 80-te XX w | |
| 475 | Grodków | Skośna | 9 | budynek mieszkalny | 164 | III ćw. XIX w., lata 80-te XX w. | |
| 476 | Grodków | Słowackiego | | bramka cmentarna z murem | 185 | ok. 1900 r. | |
| 477 | Grodków | Słowackiego | cmentarz | kaplica cmentarna na cmentarzu parafialnym | 185 | ok. 1920 r. | 684/63 z 16.10.1963 r. |
| 478 | Grodków | Słowackiego | | trafostacja | 178 | ok. 1915 r. | |
| 479 | Grodków | Słowackiego | 2 | budynek mieszkalny | 203 | ok. 1905 r. | |
| 480 | Grodków | Słowackiego | 5 | Przychodnia Zdrowia | 204/2 | ok. 1910 r. | |
| 481 | Grodków | Słowackiego | obok nr 32 | budynek usługowy, d. budynek gospodarczy w zespole stadniny koni | 213 | pocz. XX w., pocz. XXI w. | |
| 482 | Grodków | Sportowa | 1 | budynek administracyjny Basenu Miejskiego | 445 | 1937 r. | |
| 483 | Grodków | Szpitalna | 2 | budynek mieszkalny | 378/4 | pocz. XX w. | |
| 484 | Grodków | Szpitalna | 2A | budynek mieszkalny | 378/4 | lata 20-te XX w | |

| | | | | | | | |
|------------|----------------|-----------|----------|--|------------|--|------------------------------------|
| 485 | Grodków | Szpitalna | 3 | budynek mieszkalny | 190/6 | pocz. XX w. | |
| 486 | Grodków | Szpitalna | 4 | budynek magazynowy I | 378/2 | lat 30-te XX w. | |
| 487 | Grodków | Szpitalna | 4 | budynek magazynowy II | 378/2 | ok. 1920 r. | |
| 488 | Grodków | Szpitalna | 13 | budynek dawnego szpitala, obecnie Zakład Opieki Leczniczej | 189/1 | ok. 1900 r., lata 30-te XX w. | |
| 489 | Grodków | Szpitalna | 13 | budynek dawnego oddziału wewnętrznego szpitala | 190/10 | ok. 1915 r. | |
| 490 | Grodków | Szpitalna | 14 | budynek mieszkalny | 34/4 | pocz. XX w. | |
| 491 | Grodków | Chopina | 2 | budynek mieszkalny | 277/3 | II ćw. XIX w. | |
| 492 | Grodków | Chopina | 4 | budynek usługowy | 276/1 | II poł. XVIII w., ok. 1910 r., lata 70-te XX w. | |
| 493 | Grodków | Chopina | 4A | budynek mieszkalno-usługowy | 276/2 | pocz. XX w. | |
| 494 | Grodków | Chopina | 5 | budynek mieszkalny | 270 | II ćw. XIX w., lata 20-te XX w. | |
| 495 | Grodków | Chopina | 6 | kościół ewangelicki | 275 | 1845-1846 r. | 2208/90 z 28.02.1990 r. |
| 496 | Grodków | Chopina | 7 | budynek mieszkalny | 269 | II ćw. XIX w. | |
| 497 | Grodków | Chopina | 8 | budynek mieszkalny | 274/1 | II ćw. XIX w., pocz. XX w. | |
| 498 | Grodków | Chopina | 9 | budynek mieszkalny | 267 | II ćw. XIX w., pocz. XX w. | |
| 499 | Grodków | Chopina | 14 | budynek mieszkalny | 198 | koniec XIX w. | |
| 500 | Grodków | Traugutta | 10 | budynek administracyjny Zakładu Energetycznego | 128/1 | lata 20-te XX w. | |
| 501 | Grodków | Traugutta | 12, 14 | budynek mieszkalny | 129 | lata 20-te XX w. | |
| 502 | Grodków | Traugutta | 16 | budynek mieszkalny | 130 | lata 20-te XX w., lata 80-te XX w. | |
| 503 | Grodków | Traugutta | 20 | budynek mieszkalny | 131/1 | | |
| 504 | Grodków | Traugutta | 24 | budynek mieszkalny | 134/1 | lata 30-te XX w. | |

| | | | | | | | |
|-----|---------|------------|-----|---|-----------------|---|----------------------------|
| 505 | Grodków | Warszawska | | wieża Bramy Ziębickiej | 235/1 | II poł. XIV w., ok. 100 r., ok. 1900 r. | 684/63 z 16.10.1963 r. |
| 506 | Grodków | Warszawska | | Mury Obronne | 803 | II poł. XIV w. | 684/63 z 16.10.1963 r. |
| 507 | Grodków | Warszawska | 3 | budynek mieszkalno-usługowy | 301/3 | ok. 1825 r., lata 90-te XX w. | 1295/66 z 13.04.1966 r. |
| 508 | Grodków | Warszawska | 4 | budynek mieszkalno-usługowy | 252 | I ćw. XIX w., Po 1945 r. | |
| 509 | Grodków | Warszawska | 5 | budynek mieszkalno-usługowy | 301/4 | ok. 1825 r., lata 20-te XX w. | 1296/66 z 13.04.1966 r. |
| 510 | Grodków | Warszawska | 6 | budynek mieszkalno-usługowy | 251 | II ćw. XX w., 1930 r. | |
| 511 | Grodków | Warszawska | 7 | budynek mieszkalno-usługowy | 302/1 | ok. 1825 r., Po 1945 r., lata 90-te XX w. | |
| 512 | Grodków | Warszawska | 8 | budynek mieszkalno-usługowy | 250 | II ćw. XX w., Po 1945 r., lata 90-te XX w. | |
| 513 | Grodków | Warszawska | 9 | budynek mieszkalno-usługowy | 303 | ok. 1825 r., Po 1945 r., lata 90-te XX w. | |
| 514 | Grodków | Warszawska | 10 | budynek mieszkalno-usługowy | 249 | II ćw. XIX w., pocz. XX w. | |
| 515 | Grodków | Warszawska | 11 | budynek mieszkalno-usługowy | 304 | ok. 1825 r., Po 1945 r. | |
| 516 | Grodków | Warszawska | 11A | budynek mieszkalny | 304 | ok. 1825 r., pocz. XX w., lata 80-te XX w. | |
| 517 | Grodków | Warszawska | 12 | budynek mieszkalno-usługowy | 248 | ok. 1825 r., lata 90-te XX w. | |
| 518 | Grodków | Warszawska | 13 | kościół parafialny pw. Św. Michała Archaniola | 305/2 | XIII w., XV w., XVII w., XIX w. | 122/54 z 28.08.1954 r. |
| 519 | Grodków | Warszawska | 14 | budynek mieszkalno-usługowy | 247 | II ćw. XX w., lata 20-te XX w. | |
| 520 | Grodków | Warszawska | 15 | budynek mieszkalny | 305/3, 306/1 | ok. 1910 r. | |
| 521 | Grodków | Warszawska | 15 | budynek usługowy | 306/2 | II poł. XIV w., ok. 1910 r. | |
| 522 | Grodków | Warszawska | 16 | budynek mieszkalno-usługowy | 246 | I ćw. XIX w. | |

| | | | | | | | |
|-----|---------|------------|----|--|-------|--|--|
| 523 | Grodków | Warszawska | 17 | budynek mieszkalno-usługowy | 44/1 | ok. 1910 r., pocz. XXI w. | |
| 524 | Grodków | Warszawska | 18 | budynek usługowy | 245 | II ćw. XIX w., Po 195 r. | |
| 525 | Grodków | Warszawska | 19 | budynek mieszkalny | 413 | pocz. XX w. | |
| 526 | Grodków | Warszawska | 22 | plebania parafii rzymsko-katolickiej | 239 | 1907-1908 r. | |
| 527 | Grodków | Warszawska | 25 | budynek mieszkalny | 441/3 | lata 20-te XX w. | |
| 528 | Grodków | Warszawska | 26 | budynek mieszkalno-usługowy | 235/2 | II poł. XIV w., ok. 1825 r., lata 70-te XX w. | |
| 529 | Grodków | Warszawska | 27 | budynek mieszkalny | 440/3 | ok. 1905 r. | |
| 530 | Grodków | Warszawska | 28 | budynek mieszkalny | 234/2 | ok. 1900 r. | |
| 531 | Grodków | Warszawska | 29 | Urząd Miejski | 439/1 | ok. 1905 r. | |
| 532 | Grodków | Warszawska | 29 | garaże Przy Urzędzie Miejskim | 439/1 | lata 20-te XX w. | |
| 533 | Grodków | Warszawska | 30 | Poczta Polska | 233 | ok. 1900 r. | |
| 534 | Grodków | Warszawska | 30 | Urząd Telekomunikacji | 233 | ok. 1900 r. | |
| 535 | Grodków | Warszawska | 31 | budynek mieszkalny z bramą wjazdową | 436/2 | ok. 1830 r. | |
| 536 | Grodków | Warszawska | 32 | budynek usługowy | 209/1 | ok. 1930 r. | |
| 537 | Grodków | Warszawska | 33 | budynek usługowy | 435/2 | ok. 1920 r., lata 80-te XX w. | |
| 538 | Grodków | Warszawska | 34 | budynek mieszkalny | 427/1 | ok. 1920 r. | |
| 539 | Grodków | Warszawska | 35 | budynek mieszkalny | 434/4 | ok. 1930 r. | |
| 540 | Grodków | Warszawska | 36 | d. kuźnia w zespole stadniny koni, ob. budynek usługowy | 428/4 | 1910 r. | |

| | | | | | | | |
|-----|---------|------------|------------|---|--------|--------------------------------|--|
| 541 | Grodków | Warszawska | 38 | budynek mieszkalny | 428/2 | ok. 1890 r. | |
| 542 | Grodków | Warszawska | 39 | budynek mieszkalny | 257 | pocz. XIX w., lata 60-te XX w. | |
| 543 | Grodków | Warszawska | 41 | budynek mieszkalny | 258 | ok. 1910 . | |
| 544 | Grodków | Warszawska | 42 | Zespół Szkół Średnich | 432 | ok. 1880 r., lata 80-te XX w. | |
| 545 | Grodków | Warszawska | 44 | Dworzec PKP | 163/3 | pocz. XX w., lata 70-te XX w. | |
| 546 | Grodków | Warszawska | obok nr 44 | Peron Dworca PKP | 163/12 | ok. 195 r. | |
| 547 | Grodków | Warszawska | obok nr 44 | Nastawnia Kolejowa | 163/12 | pocz. XX w. | |
| 548 | Grodków | Warszawska | 47 | budynek mieszkalny | 255/1 | pocz. XX w. | |
| 549 | Grodków | Warszawska | 47A | budynek mieszkalny | 76 | pocz. XX w. | |
| 550 | Grodków | Warszawska | obok nr 49 | budynek produkcyjny mleczarni | 76 | pocz. XX w. | |
| 551 | Grodków | Warszawska | 49 | budynek administracyjno-produkcyjny mleczarni | 76 | ok. 1920 r., lata 80-te XX w. | |
| 552 | Grodków | Warszawska | obok 50 | dawny magazyn w zespole wikliniarni | 16 | lata 20-te XX w. | |
| 553 | Grodków | Warszawska | obok 50 | dawny budynek administracyjny w zespole wikliniarni | 16 | pocz. XX w. | |
| 554 | Grodków | Warszawska | | most kolejowy za wikliniarnią | 24 | pocz. XX w. | |
| 555 | Grodków | Warszawska | 51 | budynek mieszkalny | 81 | ok. 1930 r., pocz. XXI w. | |
| 556 | Grodków | Warszawska | 53 | budynek mieszkalny | 80 | ok. 1930 r., lata 80-te XX w. | |
| 557 | Grodków | Warszawska | 55 | budynek mieszkalny | 79 | ok. 1930 r., lata 80-te XX w. | |
| 558 | Grodków | Warszawska | 57 | budynek mieszkalny | 78 | lata 30-te XX w. | |

| | | | | | | | |
|------------|----------------|-------------------|----------------|---|------------------------|---------------------------------|------------------------------------|
| 559 | Grodków | Warszawska | 59 | budynek mieszkalny | 77/1 | ok.1930 r. | |
| 560 | Grodków | Warszawska | 61 | budynek mieszkalny | 62 | ok. 1930 r. | |
| 561 | Grodków | Warszawska | 63 | budynek mieszkalny | 345/10 | ok. 1930 r. | |
| 562 | Grodków | Wiejska | 1 | budynek mieszkalny | 146/5 | ok. 1925 r., lata 70-te XX w. | |
| 563 | Grodków | Wiejska | 3 | budynek mieszkalny | 146/1 | II ćw. XIX w., lata 20-te XX w. | |
| 564 | Grodków | Wrocławska | | mury obronne | 200/5 | II poł. XIV w. | 684/63 z 16.10.1963 r. |
| 565 | Grodków | Wrocławska | | baszta więzienna | 805 | II poł. XIV w. | 684/63 z 16.10.1963 r. |
| 566 | Grodków | Wrocławska | 5 | budynek mieszkalno-usługowy | 223/2 | II ćw. XIX w. | |
| 567 | Grodków | Wrocławska | 7 | budynek mieszkalny | 222 | II ćw. XIX w. | |
| 568 | Grodków | Wrocławska | 9 | budynek mieszkalny | 221 | ok. 1830 r. | 1297/66 z 13.04.1966 r. |
| 569 | Grodków | Wrocławska | 16 | budynek mieszkalny, d. zajazd | 147/1 | ok. 1800 r. | 2003/73 z 26.06.1973r. |
| 570 | Grodków | Wrocławska | 16 | budynek gospodarczy i w zespole dawnego zajazdu | 147/1 | ok. 1800 r. | |
| 571 | Grodków | Wrocławska | 16 | budynek gospodarczy II w zespole dawnego zajazdu | 147/1 | ok. 1800 r. | |
| 572 | Grodków | Wrocławska | 16 | budynek gospodarczy III w zespole dawnego zajazdu | 147/1 | ok. 1800 r. | |
| 573 | Grodków | Wrocławska | 18 | budynek mieszkalny | 87/2 | ok. 1910 r. | |
| 574 | Grodków | Wrocławska | 19 | budynek mieszkalny | 200/1 | pocz. XX w. | |
| 575 | Grodków | Wrocławska | 22, 24, 26 | budynek mieszkalny | 88/2, 88/3, 88/4 | 190-1912 r. | |
| 576 | Grodków | Wrocławska | 27 | budynek mieszkalny | 78 | ok. 1825 r. | |
| 577 | Grodków | Wrocławska | 28, 30 | budynek mieszkalny | 89, 90 | ok. 1910 r. | |
| 578 | Grodków | Wrocławska | 32, 34, 36 | budynek mieszkalny | 92/2, 92/3, 92/4 | ok. 1920 r. | |
| 579 | Grodków | Wrocławska | 35, 37, 39, 41 | budynek mieszkalny, dawny czworak | 71/1, 71/2, 71/3, 71/4 | II ćw. XIX w. lata 20-te XX w. | |
| 580 | Grodków | Wrocławska | 43 | budynek mieszkalny | 61 | ok 1910 r. | |

| | | | | | | | |
|------------|----------------|----------------------|--------|--|------------|--|-----------------------------------|
| 581 | Grodków | Wrocławska | 45 | budynek mieszkalny | 59 | lata 20-e XX w., ok. 1975 r. | |
| 582 | Grodków | Wrocławska | 47 | budynek mieszkalny | 58 | ok. 1930 r. | |
| 583 | Grodków | Wrocławska | 49 | budynek mieszkalny | 57 | IV ćw. XIX w. | |
| 584 | Grodków | Wrocławska | 51 | budynek mieszkalny | 54/5 | ok. 1930 r. | |
| 585 | Grodków | Wrocławska | 53 | budynek mieszkalny, dawna Przychodnia Zakładowa | 50/23 | ok. 1930 r. | |
| 586 | Grodków | Wrocławska | 55, 57 | budynek mieszkalny | 52/1, 53/1 | lat 20-te XX w. | |
| 587 | Grodków | Wrocławska | 56 | budynek mieszkalny, dawny dom dróżnika | 104/2 | ok. 1900 r. | |
| 588 | Grodków | Wrocławska | 59 | budynek administracyjny | 50/42 | lata 20-te XX w. | |
| 589 | Grodków | Wrocławska | 61 | budynek mieszkalny | 50/15 | ok. 1910 r. | |
| 590 | Grodków | Wrocławska | 63, 65 | budynek mieszkalny | 50/13 | lata 20-te XX w. | |
| 591 | Grodków | Wyspiańskiego | | mury obronne | 803 | II poł. XIV w. | 684/63 z 16.10.1963 r. |
| 592 | Grodków | Wyspiańskiego | 2 | budynek mieszkalny | 796 | ok. 1910 r. | |
| 593 | Grodków | Wyspiańskiego | 3 | budynek mieszkalny | 366 | I ćw. XIX w., lata 70-te XX w. | |
| 594 | Grodków | Wyspiańskiego | 5 | budynek mieszkalny | 365 | I ćw. XIX w., ok. 1910 r., lata 80-te XX w., XXI w. | |
| 595 | Grodków | Wyspiańskiego | 6 | budynek mieszkalny | 471 | pocz. XX w. | |
| 596 | Grodków | Wyspiańskiego | 10 | budynek mieszkalny | 359 | pocz. XX w. | |
| 597 | Grodków | T. Zawadzkiego | 1 | budynek mieszkalno-usługowy, d. Państwowy Zakład Sanitarny | 693/1 | ok. 1930 r. | |
| 598 | Grodków | T. Zawadzkiego | 2 | budynek mieszkalny | 695 | ok. 1920 r. | |
| 599 | Grodków | T. Zawadzkiego | 3 | budynek mieszkalny | 691/1 | ok. 1930 r. | |
| 600 | Grodków | T. Zawadzkiego | 7 | budynek mieszkalny | 698 | ok. 1930 r. | |

| | | | | | | | |
|-----|-------------------|----------------|-----------|---|-----------|-------------|--|
| 601 | Grodków | T. Zawadzkiego | 9 | budynek mieszkalny | 688 | ok. 1930 r. | |
| 602 | Grodków | T. Zawadzkiego | 11 | budynek mieszkalny | 687 | ok. 1930 r. | |
| 603 | Grodków | Żeromskiego | 1 | budynek mieszkalny | 619/1 | ok. 1930 r. | |
| 604 | Grodków | Żeromskiego | 2, 4 | budynek mieszkalny | 84/3, 585 | ok. 1930 r. | |
| 605 | Grodków | Żeromskiego | 3 | budynek mieszkalny | 618 | ok. 1930 r. | |
| 606 | Grodków | Żeromskiego | 5 | budynek mieszkalny | 617 | ok. 1930 r. | |
| 607 | Grodków | Żeromskiego | 6, 8 | budynek mieszkalny | 586, 587 | ok. 1930 r. | |
| 608 | Grodków | Żeromskiego | 7 | budynek mieszkalny | 616 | ok. 1930 r. | |
| 609 | Grodków | Żeromskiego | 9 | budynek mieszkalny | 615 | ok. 1930 r. | |
| 610 | Grodków | Żeromskiego | 10, 12 | budynek mieszkalny | 588, 589 | ok. 1930 r. | |
| 611 | Grodków | Żeromskiego | 11 | budynek mieszkalny | 614 | ok. 1930 r. | |
| 612 | Grodków | Żeromskiego | 14, 16 | budynek mieszkalny | 590, 591 | ok. 1930 r. | |
| 613 | Grodków | Żeromskiego | 15 | budynek mieszkalny | 611 | ok. 1930 r. | |
| 614 | Grodków | Żeromskiego | 17 | budynek mieszkalny | 610 | ok. 1930 r. | |
| 615 | Grodków | Żeromskiego | 19 | budynek mieszkalny | 604/2 | ok. 1930 r. | |
| 616 | Grodków - Orlików | | 44 | budynek mieszkalny w zespole folwarczny | 196 | 1901 r. | |
| 617 | Grodków - Orlików | | 44 | obora w zespole folwarcznym | 196 | 1901 r. | |
| 618 | Grodków - Orlików | | 44 | mur ogrodzeniowy wraz z bramką | 196 | 1901 r. | |
| 619 | Jaszów | | obok nr 7 | mostek | 200 | pocz. XX w. | |
| 620 | Jaszów | | 12 | budynek mieszkalny | 191 | ok. 1900 r. | |

| | | | | | | | |
|------------|---------------|--|-----------|--|------------|-----------------------------------|------------------------------------|
| 621 | Jaszów | | 14 | budynek mieszkalny | 189 | IV ćw. XIX w. | |
| 622 | Jaszów | | 17 | budynek mieszkalny | 11/4 | ok. 1900 r., lata 80-te XX w. | |
| 623 | Jaszów | | 17 | budynek gospodarczy | 11/4 | pocz. XX w. | |
| 624 | Jaszów | | 20 | budynek mieszkalny | 91 | ok. 1910 r. | |
| 625 | Jaszów | | 23 | budynek mieszkalny w zespole folwarcznym | 99/2 | ok. 1920 r. | |
| 626 | Jaszów | | 27 | budynek mieszkalny | 7/3 | ok. 1920 r., lata 70-te XX w. | |
| 627 | Jaszów | | 30 | budynek mieszkalny | 10 | ok. 1910 r. | |
| 628 | Jaszów | | 36A | budynek mieszkalny | 47/5 | ok. 1900 r., lata 60-te XX w. | |
| 629 | Jaszów | | 40 | budynek mieszkalny, d. dwór | 80 | ok. 1800 r. | 1574/66 z 20.08.1966 r. |
| 630 | Jaszów | | 42 | budynek mieszkalny | 82 | ok. 1910 r. | |
| 631 | Jaszów | | 44 | Dom Ludowy | 90 | IV ćw. XIX w. | |
| 632 | Jaszów | | 45 | budynek mieszkalny, d. poczta | 90 | IV ćw. XIX w. | |
| 633 | Jaszów | | 56 | budynek mieszkalny | 296 | ok. 1900 r. | |
| 634 | Jaszów | | 64 | budynek mieszkalny | 276/1 | ok. 1900 r. | |
| 635 | Jaszów | | 67 | budynek mieszkalny | 278 | ok. 1900 r., lata 80-te XX w. | |
| 636 | Jaszów | | 70 | budynek mieszkalny | 235 | ok. 1900 r., lata 70-te XX w. | |
| 637 | Jaszów | | 71 | budynek mieszkalny | 232/1, 236 | k. XIX w. | |
| 638 | Jaszów | | 74 | budynek mieszkalny | 230/1 | ok. 1900 r. | |
| 639 | Jaszów | | 77 | mur ogrodzeniowy kościoła wraz z bramką | 223 | XV w., pocz. XVII w., ok. 1900 r. | |
| 640 | Jaszów | | 78 | wozownia | 226/4 | I ćw. XIX w. | |
| 641 | Jaszów | | 79 | budynek mieszkalny, d. szkoła | 224/5 | ok. 1920 r. | |
| 642 | Jaszów | | 81 | budynek mieszkalny | 221 | ok. 1910 r. | |
| 643 | Jaszów | | 85 | budynek mieszkalny | 218/3 | ok. 1900 r. | |
| 644 | Jeszkotle | | 3 | budynek mieszkalny | 9/2 | ok. 1850 r., lata 70-te XX w. | |
| 645 | Jeszkotle | | 4 | budynek mieszkalny | 11 | pocz. XIX w. | |
| 646 | Jeszkotle | | 6 | budynek mieszkalny | 12/1 | pocz. XX w. | |
| 647 | Jeszkotle | | 6 | budynek gospodarczy | 12/1 | pocz. XX w. | |
| 648 | Jeszkotle | | 7 | budynek mieszkalny | 25/1 | lata 20-te XX w. | |
| 649 | Jeszkotle | | 8 | budynek mieszkalny | 24/2 | | |
| 650 | Jeszkotle | | 10 | budynek mieszkalny | 27/1 | III ćw. XIX w. | |
| 651 | Jeszkotle | | 10 | dawna kuźnia | 27/1 | ok. 1920 r. | |
| 652 | Jeszkotle | | 17 | budynek mieszkalny | 253 | III ćw. XIX w., lata 60-te XX w. | |
| 653 | Jeszkotle | | 21 | budynek mieszkalny | 96 | k. XIX w., lata 80-te XX w. | |
| 654 | Jeszkotle | | 21 | stodoła | 96 | ok. 1909 r. | |

| | | | | | | | |
|------------|------------------|--|------------|---|--|--|--|
| 655 | Jeszkotle | | 23 | stodoła | 98/1 | | |
| 656 | Jeszkotle | | 25 | budynek mieszkalny | 101/1 | ok. 1860 r. | |
| 657 | Jeszkotle | | 26 | budynek mieszkalny | 102 | ok. 1860 r. | |
| 658 | Jeszkotle | | 26 | stodoła | 102 | ok. 1910 r. | |
| 659 | Jeszkotle | | 27 | stodoła | 103/1 | pocz. XX w. | |
| 660 | Jeszkotle | | 28a | kościół filialny pw. Św. Antoniego Padewskiego | 71 | I poł. XVI w., ok. 1600 r., ok. 1800 r. | 1185/66 z 09.03.1966 r. |
| 661 | Jeszkotle | | 29 | budynek mieszkalny | 104/1 | | |
| 662 | Jeszkotle | | 33 | budynek gospodarczy | 189 | | |
| 663 | Jeszkotle | | 34 | budynek mieszkalny | 66/2 | pocz. XX w. | |
| 664 | Jeszkotle | | 40 | budynek mieszkalny | 49/1 | ok. 1850 r. | |
| 665 | Jeszkotle | | 41 | budynek mieszkalny | 44/1 | II ćw. XIX w. | |
| 666 | Jeszkotle | | 44 | budynek mieszkalny | 39/9 | II ćw. XIX w. | |
| 667 | Jeszkotle | | 45 | budynek mieszkalny | 39/2 | IV ćw. XIX w., lata 70-te XX w. | |
| 668 | Jeszkotle | | 50 | dwór | 1/9 | I ćw. XIX w. | 992/65 z 05.05.1965 r. |
| 669 | Jeszkotle | | obok nr 50 | obora w zespole folwarcznym | 1/7 | pocz. XX w. | |
| 670 | Jeszkotle | | obok nr 50 | stodoła w zespole folwarcznym | 1/7 | pocz. XX w. | |
| 671 | Jeszkotle | | 53 | budynek mieszkalny, d. szpital wojskowy | 2/3 | | |
| 672 | Jeszkotle | | 54 | budynek mieszkalny, d. szkoła | 2/4 | ok. 1900 r. | |
| 673 | Jędrzejów | | 11 | budynek mieszkalny | 10/1 | k. XIX w., lata 70-te XX w. | |
| 674 | Jędrzejów | | 14 | kościół parafialny pw. św. Szymona i Judy Tadeusza | 13 | XV w., 1725 r. | 123/54 z 03.09.1954 r. |
| 675 | Jędrzejów | | 14 | ogrodzenie kościoła parafialnego wraz z bramką | 13 | XV w., 1725 r. | |
| 676 | Jędrzejów | | 14 | kapliczka na cmentarzu przykościelnym | 13 | ok. 1895 r. | |
| 677 | Jędrzejów | | | cmentarz parafialny | 11/2, 12 | 1725 r. | 279/90 z 05.11.1990 r. |
| 678 | Jędrzejów | | 16 | Dom Pomocy Społecznej - pałac | 326 | III ćw. XIX w. | 2264/91 z 26.03.1991 r. |
| 679 | Jędrzejów | | 16 | brama wjazdowa do zespołu pałacowego | 326 | lata 60-te XIX w. | |
| 680 | Jędrzejów | | 16 | wejście do lochów w zespole pałacowym | 326 | lata 60-te XIX w. | |
| 681 | Jędrzejów | | 16 | park w zespole pałacowo-parkowym | 14/2, 34, 326, 374/2, 374/7 | III ćw. XIX w. | 41/48 z 27.08.1948r. 75/83 z 1.08.1983 r. |

| | | | | | | | |
|-----|-----------|--|------------|--|------------|-------------------------------------|--|
| 682 | Jędrzejów | | 20, 21, 22 | rządcówka w zespole folwarcznym | 374/5 | ok. 1905 r. | |
| 683 | Jędrzejów | | 23 | budynek mieszkalno-gospodarczy w zespole folwarcznym | 374/8 | ok. 1825 r. | |
| 684 | Jędrzejów | | 27 | budynek mieszkalny w zespole folwarcznym | 379 | pocz. XX w. | |
| 685 | Jędrzejów | | obok nr 27 | trafostacja | 422 | lata 30-te XX w/ | |
| 686 | Jędrzejów | | 29, 30 | budynek mieszkalny w zespole folwarcznym | 376 | ok. 1900 r., lata 80-te XX w. | |
| 687 | Jędrzejów | | 32 | budynek magazynowy GS | 138/2 | pocz. XX w. | |
| 688 | Jędrzejów | | 35 | budynek mieszkalny | 140/1 | ok. 1880 r., lata 600te XX w. | |
| 689 | Jędrzejów | | 36A | budynek mieszkalny | 140/2 | III ćw. XIX w. | |
| 690 | Jędrzejów | | 38 | budynek mieszkalny | 143 | pocz. XX w., lata 70-te XX w. | |
| 691 | Jędrzejów | | 39 | budynek mieszkalny | 144 | I ćw. XIX w. | |
| 692 | Jędrzejów | | 40 | budynek mieszkalny | 144 | I ćw. XIX w., lata 60-te XX w. | |
| 693 | Jędrzejów | | 45 | budynek mieszkalny | 149 | lata 80-te XIX w., lata 70-te XX w. | |
| 694 | Jędrzejów | | 55 | budynek mieszkalny | 109 | IV ćw. XIX w., lata 70-te XX w. | |
| 695 | Jędrzejów | | 66 | budynek mieszkalny | 115/4 | 1878 r., lata 60-te XX w. | |
| 696 | Jędrzejów | | 84 | remiza strażacka | 130 | pocz. XX w., lata 80-te XX w. | |
| 697 | Jędrzejów | | 91 | budynek mieszkalny | 136 | II ćw. XIX w., lata 0-te XX w. | |
| 698 | Jędrzejów | | 92 | Wiejski Ośrodek Zdrowia | 137 | pocz. XX w. | |
| 699 | Jędrzejów | | 95 | stodoła | 26/4 | lata 20-te XX w. | |
| 700 | Jędrzejów | | 102 | budynek mieszkalny, d. szkoła-Dom Nauczyciela | 18/2, 19/1 | ok. 1905 r. | |
| 701 | Jędrzejów | | 104 | budynek mieszkalny | 16 | ok. 1910 r. | |
| 702 | Jędrzejów | | 105 | plebania | 15 | ok. 1900 r. | |
| 703 | Kobiela | | 2 | stodoła | 123 | pocz. XX w. | |
| 704 | Kobiela | | 4 | budynek mieszkalny | 121/1 | III ćw. XIX w. | |
| 705 | Kobiela | | 6 | budynek mieszkalny | 119/1 | pocz. XX w. | |
| 706 | Kobiela | | 15 | budynek mieszkalny | 110/1 | ok. 1825 r., lata 20-te XX w. | |
| 707 | Kobiela | | 15 | budynek gospodarczy, ob. kotłownia | 110/1 | ok. 1800 r. | |
| 708 | Kobiela | | 15 | kurnik-gołębnik | 110/1 | | |
| 709 | Kobiela | | 15 | obora/stodoła | 110/1 | | |
| 710 | Kobiela | | 20 | szkoła | 98 | ok. 1930 r. | |
| 711 | Kobiela | | 22 | budynek mieszkalny, d. dom i poczta | 99/1 | IV ćw. XIX w., lata 60-te XX w. | |
| 712 | Kobiela | | 23 | budynek mieszkalny, d. ośrodek zdrowia | 100 | ok. 1905 r., lata 70-te XX w. | |
| 713 | Kobiela | | 24 | budynek mieszkalny | 101/1 | ok. 1825 r., lata 80-te XX w. | |

| | | | | | | | |
|------------|----------------|--|------------------|--|---------------------------------------|--|--|
| 714 | Kobiela | | 26 | plebania | 78 | ok. 1850 r. | |
| 715 | Kobiela | | obok nr 26 | trafostacja | 71/2 | lata 20-te XX w. | |
| 716 | Kobiela | | 30 | budynek mieszkalny | 69/2 | ok. 1900 r., lata 80-te XX w. | |
| 717 | Kobiela | | 34 | budynek mieszkalny | 66 | ok. 1750 r., lata 70-te XX w. | |
| 718 | Kobiela | | 45 | budynek mieszkalny | 55 | ok. 1825 r., ok. 1910 r., lata 70-te XX w. | |
| 719 | Kobiela | | 54 | budynek mieszkalny | 49 | ok. 1850 r. | |
| 720 | Kobiela | | 55 | dwór | 472 | IV ćw. XIX w. | |
| 721 | Kobiela | | obok 55 | park | 47, 57/1, 59, 65, 471, 519-525 | XIX w. | 27.08.1948 r. 15.07.1981 r. |
| 722 | Kobiela | | obok nr 55 | budynek gospodarczy w zespole dworskim | 471 | pk. 1910 r. | |
| 723 | Kobiela | | 56 | budynek mieszkalny | 48 | pocz. XX w. | |
| 724 | Kobiela | | 62 | kościół parafialny pw. św. Jerzego | 77 | 1662 r., III ćw. XVIII w. | 1149/66 z 16.02.1966 r. |
| 725 | Kobiela | | 62 | ogrodzenie kościoła parafialnego wraz z bramką | 77 | XVII/XVIII w. | |
| 726 | Kobiela | | 63 | budynek usługowy - gospoda, sklep | 102/2 | poł. XIX w., pocz. XX w. | |
| 727 | Kobiela | | 64 | budynek mieszkalny, d. dworek - leśniczówka | 21/4 | ok. 1905 r. | |
| 728 | Kobiela | | 74 | budynek mieszkalny | 45/3 | pocz. XX w. | |
| 729 | Kobiela | | 74 | kapliczka | 45/3 | pocz. XX w. | |
| 730 | Kobiela | | 78 | budynek mieszkalny | 41/4 | III ćw. XIX w., lata 70-te XX w. | |
| 731 | Kobiela | | 78 | stodoła | 41/4 | II ćw. XIX w. | |
| 732 | Kolnica | | 3 | budynek mieszkalny | 115 | II ćw. XIX w., lata 80-te XX w. | |
| 733 | Kolnica | | 8 | budynek mieszkalny | 119/1 | ok. 1840 r., lata 90-te XX w. | |
| 734 | Kolnica | | 9A | budynek mieszkalny, d. Ośrodek Zdrowia | 87 | lata 20-te XX w. | |
| 735 | Kolnica | | 11 | budynek mieszkalny | 123/2 | ok. 1900 r., k. XX w. | |
| 736 | Kolnica | | 16 | budynek mieszkalny | 126 | ok. 1880 r. | |
| 737 | Kolnica | | 17 | budynek mieszkalny | 127 | ok. 1825 r. | |
| 738 | Kolnica | | 17A | trafostacja | 84/1 | lata 20-te XX w. | |
| 739 | Kolnica | | obok trafostacji | remiza strażacka | 84/1 | ok. 1850 r., pocz. XX w. | |
| 740 | Kolnica | | 18 | budynek mieszkalny | 128 | ok. 1825 r., lata 80-te XX w. | |
| 741 | Kolnica | | 22A | młyn | 133/6 | ok. 1920 r. | |
| 742 | Kolnica | | 29 | budynek mieszkalny | 270/2 | ok. 1825 r., lata 80-te XX w. | |
| 743 | Kolnica | | 30 | budynek mieszkalny | 270/1 | ok. 1880 r., lata 80-te XX w. | |

| | | | | | | | |
|-----|----------------|--|-----------------------|---|-----------|----------------------------------|-----------------------------------|
| 744 | Kolnica | | 31 | budynek mieszkalny | 271/2 | ok. 1910 r. | |
| 745 | Kolnica | | 33A | budynek mieszkalny | 274/2 | ok. 1880 r., lata 80-te XX w. | |
| 746 | Kolnica | | 34 | budynek mieszkalny | 274/1 | III ćw. XIX w. | |
| 747 | Kolnica | | 35 | budynek mieszkalny | 275 | ok. 1860 r. | |
| 748 | Kolnica | | 36 | budynek mieszkalny | 276 | ok. 1840 r., lata 80-te XX w. | |
| 749 | Kolnica | | 39 | budynek mieszkalny | 279/3 | lata 20-te XX w. | |
| 750 | Kolnica | | 40 | budynek mieszkalny | 279/1 | ok. 1840 r., lata 70-te XX w. | |
| 751 | Kolnica | | 41 | kuźnia | 280/1 | ok. 1850 r., lata 90-te XX w. | |
| 752 | Kolnica | | 42 | budynek mieszkalny | 281/5 | ok. 1825 r., lata 80-te XX w. | |
| 753 | Kolnica | | 43 | budynek mieszkalny | 281/3 | ok. 1880 r., lata 80-te XX w. | |
| 754 | Kolnica | | 43 | stodoła | 281/3 | IV ćw. XIX w. | |
| 755 | Kolnica | | 43 | lamus | 281/3 | 1825 r. | |
| 756 | Kolnica | | 51 | budynek mieszkalny | 290/2 | IV ćw. XIX w. | |
| 757 | Kolnica | | 52 | budynek mieszkalny | 290/3 | ok. 1910 r. | |
| 758 | Kolnica | | 61 | budynek mieszkalny | 491/1 | III ćw. XIX w., lata 80-te XX w. | |
| 759 | Kolnica | | 70 | budynek mieszkalny | 499/2 | ok. 1880 r., lata 70-te XX w. | |
| 760 | Kolnica | | 70 | kapliczka | 499/2 | ok. 1900 r. | |
| 761 | Kolnica | | 72 | budynek mieszkalny | 501 | ok. 1890 r., lata 70-te XX w. | |
| 762 | Kolnica | | 79 | budynek mieszkalny | 514/3 | I ćw. XIX w., lata 70-te XX w. | |
| 763 | Kolnica | | 80 | budynek mieszkalny | 520 | II ćw. XIX w. | |
| 764 | Kolnica | | 84 | budynek usługowy, d. Klub Rolnika | 522/2 | ok. 1880 r., pocz. XXI w. | |
| 765 | Kolnica | | 85B | dawna poczta | 518/5 | k. XIX w. | |
| 766 | Kolnica | | pomiędzy nr 85B i 85C | kuźnia | 519 | k. XIX w. | |
| 767 | Kolnica | | obok nr 85C | stodoła | 519 | ok. 1850 r. | |
| 768 | Kolnica | | 86 | budynek mieszkalny, d. przedszkole | 81/3 | lata 80-te XX w. | |
| 769 | Kolnica | | 87 | budynek mieszkalny | 80 | ok. 1900 r. | |
| 770 | Kolnica | | 87 | kapliczka | 80 | ok. 1900 r. | |
| 771 | Kolnica | | 88 | budynek mieszkalny | 79/1 | ok. 1880 r. | |
| 772 | Kolnica | | 88 | stodoła | 79/1 | lata 20-te XX w. | |
| 773 | Kolnica | | 88D | kościół parafialny pw. św. Wawrzyńca | 78 | pocz. XIV w., ok. 1726 r. | 892/64 z 18.05.1964 r. |
| 774 | Kolnica | | 88D | ogrodzenie kościoła parafialnego wraz z bramą | 78 | XVII/XVIII w. | |

| | | | | | | | |
|------------|---------------|--|------------|--|-------------|------------------------------------|------------------------------------|
| 775 | Kolnica | | 89 | budynek mieszkalny | 76 | ok. 1880 r., lata 80-te XX w. | |
| 776 | Kolnica | | 90 | budynek mieszkalny | 75 | lata 30-te XX w. | |
| 777 | Kolnica | | 95 | kapliczka | 70/1 | ok. 1900 r. | |
| 778 | Kolnica | | 96 | budynek mieszkalny | 69 | ok. 1825 r., lata 80-te XX w. | |
| 779 | Kolnica | | 97 | budynek mieszkalny | 68 | II ćw. XIX w., lata 70-te XX w. | |
| 780 | Kolnica | | 101 | budynek mieszkalny | 62 | ok. 1890 r. | |
| 781 | Kopice | | 9, 10 | budynek mieszkalny | 143/9 | ok. 1890 r. | |
| 782 | Kopice | | 13 | budynek mieszkalny | 139/1 | | |
| 783 | Kopice | | 14 | budynek mieszkalny | 138/6 | ok. 1850, lata 80-te XX w. | |
| 784 | Kopice | | 16 | budynek mieszkalny | 134 | ok 1825 r, lata 80-te XX w. | |
| 785 | Kopice | | 18 | budynek mieszkalny | 135/2 | lata 20-te XX w. | |
| 786 | Kopice | | 23 | budynek mieszkalny | 1302 | ok. 1800, ok. 1850, l. 80-te XX w. | |
| 787 | Kopice | | 25 | budynek gospodarczy | 127 | ok. 1825 r. | |
| 788 | Kopice | | 26 | budynek mieszkalny | 128/1 | ok. 1825, lata 70-te XX w. | |
| 789 | Kopice | | 27A | plebania | 127 | 1807 r., ok 1905 | |
| 790 | Kopice | | 27B | kościół parafialny pw. Podwyższenia Krzyża Świętego | 127 | 1802-1822, IV ćw. XIX w. | 121/54 z 28.08.1954 r. |
| 791 | Kopice | | 27B | bramka w ogrodzeniu kościoła parafialnego | 275/2 | ok. 1900 r. | |
| 792 | Kopice | | 27B | kapliczka i kostnica w murze ogrodzeniowym kościoła parafialnego | 127 | ok. 1900 r. | |
| 793 | Kopice | | 27B | kapliczka w ogrodzeniu kościoła parafialnego | 127 | ok. 1900 r. | |
| 794 | Kopice | | 27B | kaplica grobowa rodziny Schaffgotschów | 127 | II poł. XIX w. | 1996/73 z 04.04.1973 r. |
| 795 | Kopice | | 28 | Ośrodek Zdrowia | 126 | ok. 1910 r. | |
| 796 | Kopice | | 32A | Przedszkole | 207/2 | ok. 1920 | |
| 797 | Kopice | | 32B | Szkoła | 207/5 | ok 1915 | |
| 798 | Kopice | | 45 | budynek ogrodnictwa | 422 | ok. 1900 r., lata 70-te XX w. | |
| 799 | Kopice | | 45 | budynek gospodarczy | 422 | ok. 1900 r. | |
| 800 | Kopice | | 45 | ruina szklarni ogrodnictwa | 423 | ok. 1900 r. | |
| 801 | Kopice | | 45 | mur wokół ogrodnictwa | 494, 261 | ok. 1900 r. | |
| 802 | Kopice | | 47 | ruina palacu | 84/4 | 1864 | 725/64 z 13.04.1964 r. |
| 803 | Kopice | | 47 | kaplica kostnica rodziny Schaffgotsów w zespole pałacowym | 84/4 | pocz. XX w. | |
| 804 | Kopice | | 47 | kaplica pałacowa | 84/4 | XIX w. | 725/64 z 13.04.1964 r. |

| | | | | | | | |
|------------|---------------|--|-------------------|---|--------------|--------------------------------|------------------------------------|
| 805 | Kopice | | 47 | ruina romantyczna w zespole pałacowym | 84/4 | III ćw. XIX w. | |
| 806 | Kopice | | 47 | altana w parku pałacowym | 84/4 | lata 60-te XIX w. | |
| 807 | Kopice | | 47 | ruina grotty w parku pałacowym | 84/4 | lata 60-te XIX w. | |
| 808 | Kopice | | 47 | altana w zespole pałacowym | 84/4 | pocz. XX w. | |
| 809 | Kopice | | 47 | most w zespole pałacowym | 84/4 | lata 60-te XIX w. | |
| 810 | Kopice | | 47 | bramka w ogrodzeniu zespołu pałacowego | 79 | III ćw. XIX w. | |
| 811 | Kopice | | 47 | przystań Przy stawie | 84/4 | lata 60-te XIX w. | |
| 812 | Kopice | | 47 | park krajobrazowy w zespole pałacowym | 84/4 | II poł. XIX w. | 65/81 z 15.07.1981 r. |
| 813 | Kopice | | 47 | most w parku pałacowym | 84/4 | k. XIX w. | |
| 814 | Kopice | | 48 | budynek mieszkalno-gospodarczy | 389/2 | ok. 1900 r. | |
| 815 | | | 49, 50 | budynek mieszkalny | 414 | | |
| 816 | Kopice | | obok 51 | budynek mieszkalny w zespole folwarcznym | 397 | ok. 1900 r., lata 80-te XX w. | |
| 817 | Kopice | | 51 | stajnie w zespole folwarcznym | 399/2 | 1863 r. | |
| 818 | Kopice | | obok 51 | obora w zespole folwarcznym | 399/2 | ok. 1900 r. | |
| 819 | Kopice | | 52 | budynek mieszkalny | 391 | ok. 1900 r. | |
| 820 | Kopice | | 53 | budynek mieszkalny | 392 | ok. 1900 r. | |
| 821 | Kopice | | 56, 57 | budynek mieszkalny | 386 | ok. 1920 r. | |
| 822 | Kopice | | 58A | budynek mieszkalny | 386 | | |
| 823 | Kopice | | 59 | budynek mieszkalny | 118 | lata 30-te XX w. | |
| 824 | Kopice | | 62 | budynek mieszkalno-usługowy, gospoda | 121/1 | ok. 1910 | |
| 825 | Kopice | | 63 | budynek mieszkalny | 121 | ok. 1850, pocz. XX w. | |
| 826 | Kopice | | 64, 65 | budynek mieszkalny | 402, 403 | ok. 1825 r., lata 70-te XX w. | |
| 827 | Kopice | | 66, 67 | budynek mieszkalny | 405, 404 | ok. 1920 r., lata 70 XX w. | |
| 828 | Kopice | | obok 68 | spichlerz I w zespole folwarcznym | 399/2 | ok. 1800 r. | 1941/69 z 01.02.1969 r. |
| 829 | Kopice | | obok 68 | spichlerz II w zespole folwarcznym | 399/2 | ok. 1800 r. | 1941/69 z 01.02.1969 r. |
| 830 | Kopice | | obok 68 | spichlerz-wozownia w zespole folwarcznym | 399/2 | ok. 1800, lata 80 XX w. | 1941/69 z 01.02.1969 r. |
| 831 | Kopice | | obok 68 | gorzelnia w zespole folwarcznym | 399/2 | k. XIX w. | |
| 832 | Kopice | | 69 | budynek mieszkalny w zespole folwarcznym | 399/2 | ok. 1825 r., i ćw. XX w. | |
| 833 | Kopice | | za 70, 71 | budynek gospodarczy w zespole folwarcznym | 399/2 | 1937 r. | |
| 834 | Kopice | | obok nr 70, 71 | budynek gospodarczy w zespole folwarcznym | 399/2, 412 | 1899 r. | |
| 835 | Kopice | | 70, 71 | budynek mieszkalny | 409 | IV ćw. XIX w. | |

| | | | | | | | |
|-----|--------|--|---------------|--|-------|-------------------------------|--|
| 836 | Kopice | | obok nr 73 | obora w zespole folwarcznym | 399/2 | 1936 r. | |
| 837 | Kopice | | 73 | budynek mieszkalny w zespole folwarcznym | 410 | ok. 1900 r., lata 70-te XX w. | |
| 838 | Kopice | | 74 | budynek mieszkalny | 416 | ok. 1900 r. | |
| 839 | Kopice | | 79 | budynek mieszkalny | 438 | ok. 1900 r. | |
| 840 | Kopice | | 85 | budynek mieszkalny | 321 | ok. 1830, lata 80-te XX w. | |
| 841 | Kopice | | 100 | budynek mieszkalno-administracyjny | 434/1 | pocz. XX w. | |
| 842 | Kopice | | 101, 102 | budynek mieszkalno-gospodarczy | 429 | lata 20-te XX w. | |
| 843 | Kopice | | 103 | budynek mieszkalno-gospodarczy | 22/2 | lata 20-te XX w. | |
| 844 | Kopice | | 106 | budynek mieszkalny | 63 | ok. 1900 r. | |
| 845 | Kopice | | 109 | budynek mieszkalny | 66/3 | ok. 1930 | |
| 846 | Kopice | | 110 | budynek mieszkalny | 67 | ok. 1840 r., lata 80 XX w. | |
| 847 | Kopice | | 111 | budynek mieszkalny | 68/1 | ok. 1840 r., lata 80 XX w. | |
| 848 | Kopice | | 111 | budynek gospodarczy | 68/1 | ok. 1800 r. | |
| 849 | Kopice | | 116 | budynek mieszkalny | 113 | ok. 1910 r., lata 80-te XX w. | |
| 850 | Kopice | | obok 116 | trafostacja | 20/2 | ok. 1920 r. | |
| 851 | Kopice | | 118A | budynek mieszkalny | 111/3 | lata 20-te XX w. | |
| 852 | Kopice | | 121 | budynek mieszkalny | 106/1 | ok 1890 r. | |
| 853 | Kopice | | 122 | budynek mieszkalny | 105 | ok. 1840 r., lata 80 XX w. | |
| 854 | Kopice | | 122 | budynek mieszkalny | 105 | ok. 1850 r. | |
| 855 | Kopice | | 123 | klub -świątlica | 103/1 | ok. 1910 r., lata 50 XX w. | |
| 856 | Kopice | | 123 | budynek mieszkalny | 103/1 | | |
| 857 | Kopice | | 124 | budynek mieszkalny, tzw. dom ogrodnika | 40/5 | ok. 1900 r. | |
| 858 | Kopice | | 125 | budynek mieszkalny | 102 | ok. 1860 r., lata 80-te XX w. | |
| 859 | Kopice | | 127A, 127B | sklep | 100/3 | ok. 1920 | |
| 860 | Kopice | | 131 | budynek mieszkalny | 95 | IV ćw. XIX w. | |
| 861 | Kopice | | 144 | budynek mieszkalny | 80 | ok. 1860 r. | |
| 862 | Kopice | | 144 | stodoła, ob. Warsztat samochodowy | 80 | ok. 1860 r. | |
| 863 | Kopice | | 147 | budynek mieszkalny | 78/4 | ok. 1860 r. | |
| 864 | Kopice | | 151 | budynek mieszkalny | 70/1 | | |
| 865 | Kopice | | 153 | budynek mieszkalny | 75/4 | | |
| 866 | Kopice | | 155 | leśniczówka | 451/2 | ok. 1915 r. | |
| 867 | Kopice | | 155 | budynek gospodarczy Przy leśniczówce | 451/2 | ok. 1915 r. | |
| 868 | Lipowa | | 1 | budynek mieszkalny | 145 | lata 20-te XX w. | |
| 869 | Lipowa | | 2 | budynek mieszkalny | 333 | ok. 1860 r., lata 80-te XX w. | |

| | | | | | | | |
|------------|---------------|--|------------|---|-----------------|---|-----------------------------------|
| 870 | Lipowa | | 6 | budynek gospodarczy | 327 | III ćw. XIX w, | |
| 871 | Lipowa | | 11 | budynek mieszkalny | 323/1 | ok. 1850 r., pocz. XX w. | |
| 872 | Lipowa | | 13 | budynek mieszkalny | 322 | ok. 1850 r., lata 80-te XX w. | |
| 873 | Lipowa | | 14 | budynek mieszkalny | 320, 431 | ok. 1860 r., lata 60-te XX w. | |
| 874 | Lipowa | | 17 | budynek mieszkalny | 409 | II ćw. XIX w. | |
| 875 | Lipowa | | 18 | budynek mieszkalny | 410/1 | I ćw. XIX w., lata 80-te XX w. | |
| 876 | Lipowa | | 19 | Szkoła Podstawowa | 317 | ok. 1925 r., lata 70-te XX w., k. XX w. | |
| 877 | Lipowa | | 21 | budynek mieszkalny w zespole folwarcznym | 315, 316/1 | I ćw. XIX w., lata 20-te XX w. | |
| 878 | Lipowa | | 22 | budynek mieszkalny w zespole folwarcznym | 313/2 | ok. 1800 r., lata 80-te XX w. | |
| 879 | Lipowa | | 22D | spichlerz w zespole folwarcznym | 314/1 | pocz. XIX w. | |
| 880 | Lipowa | | 23 | budynek mieszkalny | 412 | ok. 1825 r., lata 80-te XX w. | |
| 881 | Lipowa | | 24 | budynek mieszkalny | 413, 414 | ok. 1860 r., lata 70-te XX w. | |
| 882 | Lipowa | | 25 | budynek mieszkalny | 415 | I ćw. XIX w., lata 70-te XX w. | |
| 883 | Lipowa | | 29A | kościół parafialny pw. Św. Marcina | 419 | XV/XVI w., 1955-1956 r., 1963 | 139/54 z 13.12.1954 r. |
| 884 | Lipowa | | 29A | mur kościelny wokół kościoła parafialnego wraz z bramkami | 419 | XV/XVI w., II poł. XVIII w. | |
| 885 | Lipowa | | 29-30 | stodoła | 307, 308 | ok. 1860 r. | |
| 886 | Lipowa | | 30 | budynek mieszkalny | 307 | II ćw. XIX w., lata 60-te XX w. | |
| 887 | Lipowa | | 31 | budynek mieszkalny | 421, 435 | pocz. XX w. | |
| 888 | Lipowa | | 31A | budynek mieszkalny | 420 | III ćw. XIX w., lata 90-te XX w. | |
| 889 | Lipowa | | 33 | budynek mieszkalny | 305 | ok. 1905 r. | |
| 890 | Lipowa | | 35 | budynek mieszkalny | 303 | ok. 1825 r., lata 70-te XX w. | |
| 891 | Lipowa | | 38 | budynek mieszkalny | 301 | ok. 1900 r., lata 70-te XX w. | |
| 892 | Lipowa | | 39 | budynek mieszkalny | 300 | II ćw. XIX w., lata 70-te XX w. | |
| 893 | Lipowa | | 39 | kuźnia | 291/1, 435, 300 | I ćw. XIX w. | |
| 894 | Lipowa | | 45 | budynek mieszkalny | 296 | ok. 1860 r. | |
| 895 | Lipowa | | 46 | budynek mieszkalny | 295 | II ćw. XIX w., lata 60-te XX w. | |
| 896 | Lipowa | | 49 | budynek gospodarczy | 291 | | |
| 897 | Lipowa | | 53 | budynek mieszkalny | 278, 279 | II ćw. XIX w. | |
| 898 | Lipowa | | 53 | budynek gospodarczy | 279 | II ćw. XIX w. | |
| 899 | Lipowa | | 54 | budynek mieszkalny | 278 | ok. 1850 r., lata 70-te XX w. | |
| 900 | Lipowa | | 59 | budynek mieszkalny | 276/6 | | |

| | | | | | | | |
|-----|--------|--|------------|--|-----------------|---|--|
| 901 | Lipowa | | 60 | budynek mieszkalny | 275 | II ćw. XIX w., pocz. XX w. | |
| 902 | Lipowa | | 63 | budynek mieszkalny | 271, 272 | I ćw. XIX w. | |
| 903 | Lipowa | | 64 | budynek mieszkalny | 270/2, 271 | ok. 1825 r., lata 70-te XX w. | |
| 904 | Lipowa | | 65 | budynek mieszkalny | 270/1, 270/2 | ok. 1825 r. | |
| 905 | Lipowa | | 67 | budynek mieszkalny | 269 | | |
| 906 | Lipowa | | 69 | budynek mieszkalny | 267 | 1902 r., lata 80-te XX w. | |
| 907 | Lipowa | | 69 | stodoła | 267 | I ćw. XIX w. | |
| 908 | Lipowa | | 70 | budynek mieszkalny | 266/2 | I ćw. XIX w., lata 70-te XX w. | |
| 909 | Lipowa | | 71 | budynek mieszkalny | 264 | III ćw. XIX w., lata 80-te XX w. | |
| 910 | Lipowa | | 72 | budynek mieszkalny | 263 | ok. 1890 r. | |
| 911 | Lipowa | | 73 | budynek mieszkalny | 262 | I ćw. XIX w., pocz. XX w. | |
| 912 | Lipowa | | 75 | budynek mieszkalny | 259 | II ćw. XIX w. | |
| 913 | Lipowa | | 76 | budynek mieszkalny | 259, 260 | | |
| 914 | Lipowa | | 79 | Szkoła Podstawowa | 417 | ok. 1900 r. | |
| 915 | Lipowa | | 80 | budynek mieszkalny | 256 | ok. 1870 r., lata 80-te XX w. | |
| 916 | Lipowa | | 82 | budynek mieszkalny | 254 | II ćw. XIX w. | |
| 917 | Lipowa | | 87 | budynek mieszkalny | 247 | ok. 1850 r., lata 70-te XX w. | |
| 918 | Lipowa | | 88 | budynek mieszkalny | 264 | II ćw. XIX w. | |
| 919 | Lipowa | | 90 | budynek mieszkalny | 244 | ok. 1910 r., lata 80-te XX w. | |
| 920 | Lipowa | | 91 | budynek mieszkalny | 243/1 | ok. 1850 r., lata 20-te XX w., lata 80-te XX w. | |
| 921 | Lipowa | | 92 | budynek mieszkalny | 242 | III ćw. XIX w., lata 80-te XX w. | |
| 922 | Lipowa | | 95 | budynek mieszkalny | 236 | pocz. XIX w., lata 80-te XX w. | |
| 923 | Lipowa | | 97 | budynek mieszkalny | 239 | pocz. XX w. | |
| 924 | Lipowa | | 99 | budynek mieszkalny | 231 | ok. 1835 r., lata 20-te XX w. | |
| 925 | Lipowa | | 101 | budynek mieszkalny w zespole dworca kolejowego | 354 | ok. 1900 r. | |
| 926 | Lipowa | | 102 | budynek mieszkalny w zespole dworca kolejowego | 354 | ok. 1900 r. | |
| 927 | Lipowa | | 103 | budynek mieszkalny w zespole dworca kolejowego | 354 | ok. 1900 r. | |
| 928 | Lubcz | | 2 | budynek mieszkalny | 85/1 | | |
| 929 | Lubcz | | 3 | budynek mieszkalny | 505 | | |
| 930 | Lubcz | | obok nr 6A | trafostacja | 262/1, 284/1 | lata 20-te XX w. | |
| 931 | Lubcz | | 7 | stodoła | 259 | ok. 1900 r. | |

| | | | | | | |
|-----|------------|--|--------|---|----------|---------------------------------|
| 932 | Lubcz | | 12 | budynek mieszkalny | 264 | |
| 933 | Lubcz | | 15 | kościół filialny pw. Św. Marcina | 272 | ok. 1900 r. |
| 934 | Lubcz | | 15 | mur kościelny wokół kościoła filialnego wraz z bramką | 272 | ok. 1900 r. |
| 935 | Lubcz | | 19 | kapliczka | 269 | ok. 1900 r. |
| 936 | Lubcz | | 21 | Kapliczka na terenie RSP | 270/5 | lata 20-te XX w. |
| 937 | Lubcz | | 24 | budynek mieszkalny | 233 | ok. 1830 r., lata 80-te XX w. |
| 938 | Lubcz | | 26 | budynek mieszkalny | 235 | lata 40-te XIX w. |
| 939 | Lubcz | | 27-28 | budynek mieszkalny | 236, 237 | IV ćw. XIX w., lata 80-te XX w. |
| 940 | Lubcz | | 28 | budynek gospodarczy | 236 | |
| 941 | Lubcz | | 32 | budynek mieszkalny | 240/2 | ok. 1840 r., lata 80-te XX w. |
| 942 | Lubcz | | 33 | dawna szkoła i Dom Ludowy | 241 | ok. 1900 r. |
| 943 | Lubcz | | 34 | budynek mieszkalny | 242 | II ćw. XIX w., lata 80-te XX w. |
| 944 | Lubcz | | 35, 36 | budynek mieszkalny | 243, 244 | ok. 1880 r., lata 80-te XX w. |
| 945 | Lubcz | | 38 | budynek mieszkalny | 246 | ok. 1870 r. |
| 946 | Lubcz | | 41 | budynek mieszkalny | 249 | II ćw. XIX w., lata 70-te XX w. |
| 947 | Lubcz | | 42 | budynek mieszkalny | 250 | ok. 1874 r. |
| 948 | Lubcz | | 47 | kuźnia | 254 | ok. 1850 r. |
| 949 | Lubcz | | 51 | budynek mieszkalny | 258 | I ćw. XIX w. |
| 950 | Lubcz | | 56 | budynek mieszkalny | 276 | ok. 1850 r. |
| 951 | Mikołajowa | | 2 | budynek mieszkalny | 32 | lata 20-te XX w. |
| 952 | Mikołajowa | | 3 | budynek mieszkalny | 31 | lata 20-te XX w. |
| 953 | Mikołajowa | | 3 | stodoła | 31 | |
| 954 | Mikołajowa | | 6 | budynek mieszkalny | 22/3 | lata 30-te XX w. |
| 955 | Mikołajowa | | 8 | budynek mieszkalny | 58/2 | lata 20-te XX w. |
| 956 | Mikołajowa | | 10 | budynek mieszkalny | 64 | ok. 1850 r., lata 70-te XX w. |
| 957 | Mikołajowa | | 13 | budynek mieszkalny | 65/1 | ok. 1850 r. |
| 958 | Mikołajowa | | 14 | budynek mieszkalny | 85 | ok. 1850 r. |
| 959 | Mikołajowa | | 15 | budynek mieszkalny, d. Dom Ludowy | 66 | ok. 1850 r. |
| 960 | Mikołajowa | | 16 | budynek mieszkalny | 94/1 | ok. 1850 r., lata 60-te XX w. |
| 961 | Mikołajowa | | 17 | budynek mieszkalny | 23/2 | ok. 1900 r. |

| | | | | | | | |
|------------|--------------|--|------------|--|------------|--|--|
| 962 | Mikołajowa | | 23 | budynek mieszkalny | 12/5 | ok. 1900 r., lata 60-te XX w., XX/XXI w. | |
| 963 | Mikołajowa | | | ruina kapliczki grotty | 132 | lata 20-te XX w., XX/XXI w. | |
| 964 | Młodoszowice | | 1 | budynek mieszkalno-usługowy, d. Dom Ludowy | 81/3 | ok. 1900 r. | |
| 965 | Młodoszowice | | obok nr 1 | budynek gospodarczy w zespole folwarku | 81/8 | lata 20-te XIX w. | |
| 966 | Młodoszowice | | obok nr 1 | stodoła w zespole folwarku | 81/8 | ok. 1860 r. | |
| 967 | Młodoszowice | | 2 | stodoła | 82/2 | ok. 1850 r. | |
| 968 | Młodoszowice | | 6 | budynek mieszkalny | 86/1 | ok. 1850 r., lata 80-te XX w. | |
| 969 | Młodoszowice | | 7 | budynek mieszkalny | 87 | ok. 1840 r., lata 90-te XX w. | |
| 970 | Młodoszowice | | 7 | budynek gospodarczy w zespole folwarku | 87 | ok. 1850 r. | |
| 971 | Młodoszowice | | 6-7 | stodoła | 86/1, 87 | ok. 1850 r. | |
| 972 | Młodoszowice | | 10 | budynek mieszkalny | 91 | ok. 1850 r., lata 80-te XX w. | |
| 973 | Młodoszowice | | 11 | budynek mieszkalny | 92/5 | ok. 1860 r., lata 70-te XX w. | |
| 974 | Młodoszowice | | 12 | budynek mieszkalny | 92/6 | I ćw. XIX w., lata 80-te XX w. | |
| 975 | Młodoszowice | | 12 | budynek gospodarczy | 92/6 | ok. 1850 r., lata 70-te XX w. | |
| 976 | Młodoszowice | | 16 | budynek mieszkalny | 95 | ok. 1850 r., lata 70-te XX w. | |
| 977 | Młodoszowice | | 18 | budynek mieszkalny | 99 | ok. 1850 r., lata 80-te XX w. | |
| 978 | Młodoszowice | | 18 | stodoła | 99 | ok. 1850 r. | |
| 979 | Młodoszowice | | 19 | budynek mieszkalny | 100 | ok. 1840 r., lata 80-te XX w. | |
| 980 | Młodoszowice | | 19 | budynek gospodarczy I | 100 | ok. 1860 r. | |
| 981 | Młodoszowice | | 19 | budynek gospodarczy II | 100 | | |
| 982 | Młodoszowice | | 20 | budynek mieszkalny | 101 | ok. 1840 r., lata 80-te XX w. | |
| 983 | Młodoszowice | | 21 | budynek mieszkalny | 102/2 | ok. 1860 r. | |
| 984 | Młodoszowice | | 23 | budynek mieszkalny | 103/2 | ok. 1850 r. | |
| 985 | Młodoszowice | | 23 | stodoła | 103/2 | ok. 1850 r. | |
| 986 | Młodoszowice | | 26 | budynek mieszkalny | 106 | ok. 1850 r., lata 80-te XX w. | |
| 987 | Młodoszowice | | 44 | budynek mieszkalny | 147 | poł. XIX w., lata 70-te XX w. | |
| 988 | Młodoszowice | | 47 | budynek mieszkalny | 145 | ok. 1863 r., lata 80-te XX w. | |
| 989 | Młodoszowice | | 49 | budynek mieszkalny | 118/1 | ok. 1860 r. | |
| 990 | Młodoszowice | | 50 | stodoła | 143 | ok. 1850 r. | |
| 991 | Młodoszowice | | 52 | budynek mieszkalny, d. Dom Nauczyciela | 117/1 | ok. 1825 r. | |
| 992 | Młodoszowice | | 52A | kościół filialny pw. Św. Marcina | 116 | XV/XVI w. | 1184/66 z 08.03.1966 r. 887/64 z 18.05.1964r. |

| | | | | | | | |
|------|------------------|--|------------|---|------------|----------------------------------|--|
| 993 | Młodoszowice | | 53 | budynek mieszkalny | 141 | ok. 1840 r. | |
| 994 | Młodoszowice | | 54 | budynek mieszkalny | 140/2 | III ćw. XIX w. | |
| 995 | Młodoszowice | | 58B | trafostacja | 115 | lata 20-te XIX w. | |
| 996 | Młodoszowice | | 59 | budynek mieszkalny | 135 | II ćw. XIX w. | |
| 997 | Młodoszowice | | 60 | budynek mieszkalny | 134/1 | lata 80-te XIX w. | |
| 998 | Młodoszowice | | 62 | budynek mieszkalny | 132/3 | III ćw. XIX w., lata 80-te XX w. | |
| 999 | Młodoszowice | | 64 | budynek gospodarczy | 131 | ok. 1850 r. | |
| 1000 | Młodoszowice | | 67 | budynek mieszkalny | 127 | I ćw. XIX w. | |
| 1001 | Młodoszowice | | 75 | budynek mieszkalny | 124/1 | ok. 1860 r. | |
| 1002 | Nowa Wieś Mała | | 2 | budynek mieszkalny | 80/1 | ok. 1825 r., lata 70-te XX w. | |
| 1003 | Nowa Wieś Mała | | 4 | budynek mieszkalny | 81 | pocz. XX w. | |
| 1004 | Nowa Wieś Mała | | 5 | budynek mieszkalny | 82/1 | II ćw. XIX w., ok. 1900 r. | |
| 1005 | Nowa Wieś Mała | | 9 | budynek mieszkalny | 86 | IV ćw. XIX w., lata 80-te XX w. | |
| 1006 | Nowa Wieś Mała | | 10 | budynek mieszkalny | 87, 88/2 | ok. 1850 r., lata 70-te XX w. | |
| 1007 | Nowa Wieś Mała | | 11 | budynek mieszkalny | 88/1, 88/2 | ok. 1850 r., lata 70-te XX w. | |
| 1008 | Nowa Wieś Mała | | 12 | budynek mieszkalny | 173 | ok. 1900 r. | |
| 1009 | Nowa Wieś Mała | | 13 | budynek mieszkalny | 89 | II ćw. XIX w., lata 80-te XX w. | |
| 1010 | Nowa Wieś Mała | | 22 | budynek mieszkalny | 60 | ok. 1900 r., lata 70-te XX w. | |
| 1011 | Nowa Wieś Mała | | 23 | budynek mieszkalny | 61/3 | IV ćw. XIX w., lata 80-te XX w. | |
| 1012 | Nowa Wieś Mała | | 26 | budynek mieszkalny | 64/2 | lata 20-te XX w. | |
| 1013 | Nowa Wieś Mała | | 27 | budynek mieszkalny | 180/1 | pocz. XX w. | |
| 1014 | Nowa Wieś Mała | | 27A | budynek mieszkalny | 179 | ok. 1825 r., lata 70-te XX w. | |
| 1015 | Nowa Wieś Mała | | 31 | budynek mieszkalny | 73/4 | II ćw. XIX w., lata 70-te XX w. | |
| 1016 | Nowa Wieś Mała | | 32 | budynek mieszkalny | 74 | II ćw. XIX w., lata 70-te XX w. | |
| 1017 | Nowa Wieś Mała | | 33 | budynek mieszkalny | 75 | ok. 1860 r., lata 80-te XX w. | |
| 1018 | Nowa Wieś Mała | | obok nr 38 | Magazyn Przy d. Zespole Szkół Rolniczych | 176/7 | lata 20-te XX w. | |
| 1019 | Nowa Wieś Mała | | 40 | budynek mieszkalny, d. Zespole Szkół Rolniczych | 178 | ok. 1910 r. | |
| 1020 | Osiek Grodkowski | | 3 | budynek mieszkalny | 46/1 | pocz. XX w., lata 70-te XX w. | |
| 1021 | Osiek Grodkowski | | 7 | budynek mieszkalny | 44/2 | I ćw. XIX w., lata 60-te XX w. | |
| 1022 | Osiek Grodkowski | | 7 | budynek gospodarczy | 44/2 | k. XIX w. | |
| 1023 | Osiek Grodkowski | | 9 | budynek gospodarczy | 42/2 | ok. 1850 r. | |
| 1024 | Osiek Grodkowski | | 14 | budynek gospodarczy | 37/1 | I ćw. XIX w., 1912 r. | |
| 1025 | Osiek Grodkowski | | 15A | budynek mieszkalny | 36/2 | III ćw. XIX w. | |
| 1026 | Osiek Grodkowski | | 16 | budynek gospodarczy | 35/1 | III ćw. XIX w. | |

| | | | | | | | |
|-------------|-------------------------|--|--------------------|---|-----------------|---|---|
| 1027 | Osiek Grodkowski | | 16 | gołębnik-latryna | 35/1 | ok. 1920 r. | |
| 1028 | Osiek Grodkowski | | 19 | budynek mieszkalny | 28 | | |
| 1029 | Osiek Grodkowski | | 24 | budynek mieszkalny | 23 | pocz. XIX w. | |
| 1030 | Osiek Grodkowski | | 29 | kościół filialny pw. Wniebowzięcia NMP | 17 | II poł. XIII w., XVI w., k. XVIII w. | 1153/66 z 17.02.1966 r. |
| 1031 | Osiek Grodkowski | | 30 | budynek mieszkalny | 19/3 | IV ćw. XIX w., lata 70-te XX w. | |
| 1032 | Osiek Grodkowski | | 31 | budynek mieszkalny | 19/1 | IV ćw. XIX w., lata 70-te XX w. | |
| 1033 | Osiek Grodkowski | | 35A | budynek mieszkalny | 13/1 | IV ćw. XIX w. | |
| 1034 | Osiek Grodkowski | | 36 | obora | 14 | | |
| 1035 | Osiek Grodkowski | | 37 | budynek mieszkalny | 14 | 1911 r. | |
| 1036 | Osiek Grodkowski | | 44 | pałac | 252 | II ćw. XVIII w., poł. XIX w. | 894/64 z 23.05.1964 r. |
| 1037 | Osiek Grodkowski | | obok pałacu | brama wjazdowa do zespołu pałacowego | 253 | pocz. XIX w. | |
| 1038 | Osiek Grodkowski | | obok pałacu | spichlerz w zespole pałacowym | 255 | 1792 r. | |
| 1039 | Osiek Grodkowski | | obok pałacu | kapliczka | 252 | ok. 1773 r. | |
| 1040 | Osiek Grodkowski | | obok pałacu | park w zespole pałacowym | 252, 287 | | 66/81 15.07.1981 r. rozszerzenie decyzji z 03.07.1998 r. |
| 1041 | Osiek Grodkowski | | 47 | oficyna wschodnia w zespole pałacowym | 252 | II ćw. XVIII w., IV ćw. XIX w. | 892/64 z 23.05.1964 r. |
| 1042 | Osiek Grodkowski | | | dawna ujeżdżalnia w zespole pałacowym | 252 | ok. 1800 r. | 892/64 z 23.05.1964 r. |
| 1043 | Osiek Grodkowski | | 61 | budynek mieszkalny | 290 | ok. 1900 r. | |
| 1044 | Osiek Grodkowski | | 61 | obora | 290 | ok. 1910 r. | |

| | | | | | | | |
|------|------------------|--|----------------|--|-----------------|---------------------------------|---------------------------|
| 1045 | Osiek Grodkowski | | 62, 63 | budynek mieszkalny w zespole pałacowym | 253 | IV ćw. XVIII w. | 892/64 z 23.05.1964 r. |
| 1046 | Osiek Grodkowski | | obok nr 62, 63 | obory i stajnie w zespole pałacowym | 253 | XVIII/XIX w. | 892/64 z 23.05.1964 r. |
| 1047 | Osiek Grodkowski | | 64 | oficyna zachodnia w zespole pałacowym | 252 | II ćw. XVIII w., IV ćw. XIX w. | 892/64 z 23.05.1964 r. |
| 1048 | Osiek Grodkowski | | obok oficyny | budynek gospodarczy w zespole pałacowym | 252 | ok. 1910 r. | |
| 1049 | Polana | | 2 | budynek mieszkalny, d. kuźnia | 601/2 | ok. 1850 r., ok. 1900 r. | |
| 1050 | Polana | | 8 | budynek mieszkalny-dwojak | 582 | lata 20-te XX w. | |
| 1051 | Polana | | 9 | budynek mieszkalny, tzw. dom ogrodnika | 580 | | |
| 1052 | Polana | | 10 | budynek mieszkalny, d. rządcówka w zespole folwarcznym | 685 | pocz. XX w. | |
| 1053 | Polana | | obok nr 10 | spichlerz w zespole folwarcznym | 577/16 | pocz. XX w. | |
| 1054 | Polana | | obok nr 10 | stajnia i wozownia w zespole folwarcznym | 577/16 | pocz. XX w. | |
| 1055 | Polana | | obok nr 10 | obora, d. stodoła w zespole folwarcznym | 577/16 | pocz. XX w. | |
| 1056 | Polana | | obok nr 10 | obora w zespole folwarcznym | 577/16 | pocz. XX w. | |
| 1057 | Polana | | 11 | dwór | 578 | pocz. XX w. | |
| 1058 | Przylesie Dolne | | 1, 1A | budynek mieszkalny | 191/2, 191/4 | ok. 1920 r. | |
| 1059 | Przylesie Dolne | | 3A | budynek mieszkalny | 189 | lata 20-te XX w. | |
| 1060 | Przylesie Dolne | | 4 | budynek mieszkalny | 188 | | |
| 1061 | Przylesie Dolne | | 6A | budynek mieszkalny wraz z ogrodzeniem, d. szkoła | 162 | ok. 1910 r., lata 80-te XX w. | |
| 1062 | Przylesie Dolne | | 7 | budynek mieszkalny | 161 | ok. 1870 r. | |
| 1063 | Przylesie Dolne | | 8 | budynek mieszkalny | 160/1 | II ćw. XIX w. | |
| 1064 | Przylesie Dolne | | 10 | budynek mieszkalny | 154/1 | ok. 1860 r. | |
| 1065 | Przylesie Dolne | | 11 | budynek mieszkalny | 155/2 | IV ćw. XIX w., lata 70-te XX w. | |
| 1066 | Przylesie Dolne | | 13 | budynek mieszkalny | 153/1 | ok. 1850 r., lata 80-te XX w. | |
| 1067 | Przylesie Dolne | | 13 | ruina stodoły | 153/1 | III ćw. XIX w. | |

| | | | | | | | |
|-------------|------------------------|--|------------|--|-----------|--|-----------------------------------|
| 1068 | Przylesie Dolne | | 15 | budynek mieszkalny | 150 | ok. 1850 r., lata 80-te XX w. | |
| 1069 | Przylesie Dolne | | 16 | budynek mieszkalny | 149/1 | III ćw. XIX w., lata 80-te XX w. | |
| 1070 | Przylesie Dolne | | 17 | budynek mieszkalny | 148 | ok. 1850 r., lata 80-te XX w. | |
| 1071 | Przylesie Dolne | | 20 | budynek mieszkalny | 146/1 | III ćw. XIX w. | |
| 1072 | Przylesie Dolne | | 23 | budynek mieszkalny | 143 | III ćw. XIX w. | |
| 1073 | Przylesie Dolne | | 24 | budynek mieszkalny | 142/2 | ok. 1825 r. | |
| 1074 | Przylesie Dolne | | 29 | budynek mieszkalny | 104 | ok. 1850 r., lata 80-te XX w. | |
| 1075 | Przylesie Dolne | | 29B | stodoła | 103, 104 | III ćw. XIX w. | |
| 1076 | Przylesie Dolne | | 33 | budynek usługowy, d. Dom Ludowy | 99 | IV ćw. XIX w. | |
| 1077 | Przylesie Dolne | | 43A | budynek mieszkalny, d. szkoła | 91/1 | lata 20-te XX w. | |
| 1078 | Przylesie Dolne | | 44AB | budynek mieszkalny wraz z bramką | 90 | ok. 1825 r. | |
| 1079 | Przylesie Dolne | | 44B | kościół filialny pw. św. Piotra i Pawła | 92 | II poł. XVI w., XIX/XX w. | 889/64 z 23.05.1964 r. |
| 1080 | Przylesie Dolne | | 44B | ogrodzenie kościoła filialnego wraz z bramką | 92 | XVI w., XIX w. | |
| 1081 | Przylesie Dolne | | 44B | cztery kapliczki w murze kościelnym | 92 | k. XVIII w. | |
| 1082 | Przylesie Dolne | | 45 | budynek mieszkalny | 89/1 | ok. 1860 r. | |
| 1083 | Przylesie Dolne | | 46 | budynek mieszkalny | 88 | II ćw. XIX w., lata 70-te XX w. | |
| 1084 | Przylesie Dolne | | 49 | budynek mieszkalny | 84 | ok. 1860 r., ok. 1930 r., lata 70-te XX w. | |
| 1085 | Przylesie Dolne | | 50 | budynek mieszkalny | 83 | ok. 1860 r., lata 80-te XX w. | |
| 1086 | Przylesie Dolne | | 54 | budynek mieszkalny | 79/81 | ok. 1860 r. | |
| 1087 | Przylesie Dolne | | 54A | budynek mieszkalny | 79 | ok. 1850 r., lata 60-te XX w. | |
| 1088 | Przylesie Dolne | | 55 | budynek mieszkalny | 78 | II ćw. XIX w. | |
| 1089 | Przylesie Dolne | | 58 | budynek mieszkalny | 75 | III ćw. XIX w. | |
| 1090 | Przylesie Dolne | | 63 | budynek mieszkalny | 175 | ok. 1860 r. | |
| 1091 | Przylesie Dolne | | obok 68 | spichlerz w zespole folwarcznym | 169/6 | pocz. XIX w., lata 70-te XX w. | |
| 1092 | Przylesie Dolne | | | budynek mieszkalny w zespole folwarcznym | 169/6 | I ćw. XIX w. | |
| 1093 | Przylesie Dolne | | obok 68 | obora I w zespole folwarcznym | 169/6 | ok. 1850 r. | |
| 1094 | Przylesie Dolne | | obok 68 | obora II w zespole folwarcznym | 169/6 | | |
| 1095 | Przylesie Dolne | | | rządcówka w zespole folwarcznym | 184/9 | II ćw. XIX w., ok. 1925 r. | |
| 1096 | Przylesie Dolne | | | stodoła I w zespole folwarcznym | 184/9 | ok. 1860 r., lata 80-te XX w. | |
| 1097 | Przylesie Dolne | | | stodoła II w zespole folwarcznym | 184/9 | III ćw. XIX w. | |
| 1098 | Przylesie Dolne | | 69 | budynek mieszkalny w zespole folwarcznym | 169/5 | II ćw. XIX w., lata 80-te XX w. | |
| 1099 | Przylesie Dolne | | 70 | budynek mieszkalny | 169/2 | III ćw. XIX w., lata 80-te XX w. | |

| | | | | | | | |
|-------------|-----------------|--|-----------------|--|------------|----------------------------------|------------------------------------|
| 1100 | Przylesie Dolne | | 71 | stodoła | 168 | III ćw. XIX w. | |
| 1101 | Przylesie Dolne | | 72 | budynek mieszkalny, d. plebania | 167 | III ćw. XIX w. | |
| 1102 | Rogów | | 1 | budynek mieszkalny | 22/2 | 1847 r., k. XX w. | |
| 1103 | Rogów | | 1 | stodoła | 22/2 | II ćw. XIX w., k. XX w. | |
| 1104 | Rogów | | 4 | budynek mieszkalny | 27/5 | pocz. XIX w. | |
| 1105 | Rogów | | 8 | budynek mieszkalny | 53/2 | ok. 1900 r. | |
| 1106 | Rogów | | 14 | budynek mieszkalny | 37 | ok. 1900 r. | |
| 1107 | Rogów | | 14 | budynek mieszkalny | 37 | ok. 1900 r. | |
| 1108 | Rogów | | 14 | stodoła | 37 | pocz. XX w. | |
| 1109 | Rogów | | 18 | budynek mieszkalny | 34 | I ćw. XIX w., lata 80-te XX w. | |
| 1110 | Rogów | | 19 | budynek mieszkalny | 99 | k. XIX w. | |
| 1111 | Starowice Dolne | | 8 | budynek mieszkalny | 98/1 | III ćw. XIX w., lata 80-te XX w. | |
| 1112 | Starowice Dolne | | 15 | budynek mieszkalny | 349 | ok. 1860 r., lata 90-te XX w. | |
| 1113 | Starowice Dolne | | 19 | budynek mieszkalny | 353 | | |
| 1114 | Starowice Dolne | | 23 | budynek mieszkalny | 357/1 | III ćw. XIX w. | |
| 1115 | Starowice Dolne | | 24 | budynek mieszkalny | 358 | pocz. XIX w., lata 80-te XX w. | |
| 1116 | Starowice Dolne | | 25 | budynek mieszkalny | 359/1 | III ćw. XIX w., lata 80-te XX w. | |
| 1117 | Starowice Dolne | | 26 | budynek mieszkalny | 360/1 | III ćw. XIX w., lata 70-te XX w. | |
| 1118 | Starowice Dolne | | 31 | budynek mieszkalny, d. plebania | 365/1 | pocz. XX w. | |
| 1119 | Starowice Dolne | | 32 | kościół filialny pw. Niepokalanego Poczęcia NMP | 368 | ok. 1800 r. | 1985/72 z 07.12.1972 r. |
| 1120 | Starowice Dolne | | 32 | ogrodzenie kościoła filialnego wraz z bramką | 368 | XV w., pocz. XIX w. | |
| 1121 | Starowice Dolne | | 42 | stodoła | 379 | pocz. XX w. | |
| 1122 | Starowice Dolne | | 43 | budynek mieszkalny | 381 | II ćw. XIX w. | |
| 1123 | Starowice Dolne | | 56 | budynek mieszkalny | 402 | III ćw. XIX w. | |
| 1124 | Starowice Dolne | | 58 | budynek mieszkalny | 404/4 | III ćw. XIX w. | |
| 1125 | Starowice Dolne | | 60 | remiza strażacka | 225 | pocz. XX w. | |
| 1126 | Starowice Dolne | | 62 | budynek mieszkalny | 411/1 | ok. 1863 r., lata 60-te XX w. | |
| 1127 | Starowice Dolne | | 67 | budynek mieszkalny, tzw. dom młynarza | 417 | ok. 1825 r., lata 70-te XX w. | |
| 1128 | Starowice Dolne | | obok nr 68 | brama wjazdowa do zespołu dworskiego | 443 | ok. 1850 r., ok. 1900 r. | |
| 1129 | Starowice Dolne | | obok nr 68 | spichlerz w zespole dworskim | 438 | ok. 1850 r. | |
| 1130 | Starowice Dolne | | naprzeciw nr 68 | obora I w zespole folwarcznym | 447 | pocz. XX w. | |
| 1131 | Starowice Dolne | | naprzeciw nr 68 | obora II w zespole folwarcznym | 447 | | |

| | | | | | | | |
|-------------|-----------------|--|------------------|--|-------------------------------------|--------------------------------------|------------------------------|
| 1132 | Starowice Dolne | | | park krajobrazowy | 17-20, 33, 34, 38, 40, 439-442, 444 | I poł. XIX w. | |
| 1133 | Starowice Dolne | | 69 | | 450 | ok. 1920 r. | |
| 1134 | Strzegów | | 9 | budynek mieszkalny | 59 | IV ćw. XIX w. | |
| 1135 | Strzegów | | obok nr 9 | cmentarz | 54 | k. XVIII w., XIX w. | |
| 1136 | Strzegów | | obok nr 9 | mur ogrodzeniowy cmentarza wraz z bramą | 54, 55 | k. XVIII w, ok 1900 | |
| 1137 | Strzegów | | obok nr 9 | kaplica cmentarna | 54 | ok 1800 | |
| 1138 | Strzegów | | obok nr 9 | park | 53 | XIX w. | 40/48 z 27.08.1948 r. |
| 1139 | Strzegów | | 12 | remiza strażacka | 56 | pocz. XIX w. | |
| 1140 | Strzegów | | 17 | budynek mieszkalny | 76/2,77/1 | IV ćw XIX w., lata 70 XX w. | |
| 1141 | Strzegów | | 30 | budynek mieszkalny | 86/1 | k. XIX w. | |
| 1142 | Strzegów | | 38a | budynek mieszkalny Przy Domu Dziecka | 53 | ok 1900 | |
| 1143 | Strzegów | | 44 | budynek mieszkalny | 5 | k. XIX w. | |
| 1144 | Strzegów | | 45 | budynek mieszkalny | 17/1 | ok 1910 r., lata 70 XX w., XX/XXI w. | |
| 1145 | Strzegów | | 58 | budynek mieszkalny | 50/2 | ok 1850, lata 70-te XX w. | |
| 1146 | Strzegów | | 59 | budynek mieszkalny w zespole folwarcznym | 269/1 | poł. XIX w. | |
| 1147 | Strzegów | | 60 | budynek mieszkalny, d. budynek gospodarczy w zespole folwarcznym | 284/283 | pocz. XX w. | |
| 1148 | Strzegów | | obok nr 60 | stodoła w zespole folwarcznym | 269/3 | pocz. XX w. | |
| 1149 | Strzegów | | obok nr 60 | trafostacja w zespole folwarcznym | 7/2 | lata 20 XX w. | |
| 1150 | Sulisław | | 4 | budynek mieszkalny | 35 | lata 20-te XX w. | |
| 1151 | Sulisław | | 6 | budynek mieszkalny | 23 | ok. 1900 r., lata 70-te XX w. | |
| 1152 | Sulisław | | obok nr 6 | stajnia ze stodołą w zespole folwarcznym | 25, 26 | | |
| 1153 | Sulisław | | obok nr 6 | budynek gospodarczy w zespole folwarcznym | 23 | | |
| 1154 | Sulisław | | 9 | budynek gospodarczy, d. stodoła w zespole folwarcznym | 17, 18/2 | ok. 1920 r., odrestaurowany 2014 r. | |
| 1155 | Sulisław | | 9B-10 | budynek mieszkalny w zespole folwarcznym | 19/4, 20/1 | pocz. XX w., odrestaurowany 2014 r. | |
| 1156 | Sulisław | | 11 | obora-spichlerz w zespole folwarcznym | 20/2 | pocz. XX w. | |

| | | | | | | | |
|-------------|------------------------------|--|----------------|--------------------------------------|-----------|--|------------------------------------|
| 1157 | Sulisław | | 12 | budynek mieszkalny | 22/1 | IV ćw. XIX w., odrestaurowany 2014 r. | |
| 1158 | Sulisław | | 13 | budynek gospodarczy, d. kuźnia | 22/2 | lata 20-te XX w., odrestaurowany 2014 r. | |
| 1159 | Sulisław | | 14 | budynek mieszkalny | 21 | pocz. XX w., odrestaurowany 2014 r. | |
| 1160 | Sulisław | | 24 | pałac | 37 | k. XIX w., odrestaurowany 2012 r. | 2027/77 z 02.05.1977 r. |
| 1161 | Sulisław | | obok nr 24 | brama wjazdowa do zespołu pałacowego | 37 | lata 60-te XX w., l. 70-te XX w., odrestaurowany 2012 r. | |
| 1162 | Sulisław | | obok 24 | park pałacowy | 37 | III ćw. XIX w. | 76/83 z 01.08.1983 r. |
| 1163 | Tarnów Grodkowski | | 7 | budynek mieszkalny | 108 | ok. 1850 r. | |
| 1164 | Tarnów Grodkowski | | 8 | budynek mieszkalny | 107 | ok. 1900 r., lata 80-te XX w. | |
| 1165 | Tarnów Grodkowski | | 9 | budynek mieszkalny | 106/2 | ok. 1900 r. | |
| 1166 | Tarnów Grodkowski | | 10 | budynek gospodarczy | 105 | ok. 1825 r., ok. 910 r. | |
| 1167 | Tarnów Grodkowski | | 11 | budynek mieszkalny | 104 | ok. 1910 r. | |
| 1168 | Tarnów Grodkowski | | 11-12 | stodoła | 103, 104 | pocz. XIX w. | |
| 1169 | Tarnów Grodkowski | | 12 | budynek mieszkalny | 103 | pocz. XIX w., lata 70-te XX w. | |
| 1170 | Tarnów Grodkowski | | 12 | budynek gospodarczy | 103 | I ćw. XIX w., ok. 1910 r. | |
| 1171 | Tarnów Grodkowski | | 15 | budynek mieszkalny | 99 | I ćw. XIX w. | |
| 1172 | Tarnów Grodkowski | | 14-15 | stodoła | 99 | I ćw. XIX w., 1905 r. | |
| 1173 | Tarnów Grodkowski | | 20 | budynek mieszkalny | 93 | pocz. XX w. | |
| 1174 | Tarnów Grodkowski | | 20A | kościół filialny św. Anny | 94 | XV w., poł. XVI w., XVIII w. | 900/64 z 23.05.1964 r. |
| 1175 | Tarnów Grodkowski | | 22A | trafostacja | 95 | lata 20-te XX w. | |

| | | | | | | | |
|------|----------------------|--|----------------|-----------------------------------|---------|----------------------------------|--|
| 1176 | Tarnów Grodkowski | | 24 | budynek mieszkalny, d. Dom Ludowy | 90, 128 | III ćw. XIX w., lata 80-te XX w. | |
| 1177 | Tarnów Grodkowski | | 28 | budynek mieszkalny | 86 | ok. 1850 r. | |
| 1178 | Tarnów Grodkowski | | 29 | budynek mieszkalny | 85 | ok. 1850 r., lata 70-te XX w. | |
| 1179 | Tarnów Grodkowski | | 30 | budynek mieszkalny | 84 | k. XIX w., lata 80-te XX w. | |
| 1180 | Tarnów Grodkowski | | 36 | stodoła | 80 | pocz. XIX w. | |
| 1181 | Tarnów Grodkowski | | 43 | budynek mieszkalny | 73 | | |
| 1182 | Tarnów Grodkowski | | 44 | budynek mieszkalny | 72 | pocz. XX w. | |
| 1183 | Tarnów Grodkowski | | 45 | budynek mieszkalny | 71 | ok. 1850 r., lata 70-te XX w. | |
| 1184 | Tarnów Grodkowski | | 48 | budynek gospodarczy | 142/2 | pocz. XX w. | |
| 1185 | Tarnów Grodkowski | | 53 | budynek mieszkalny | 137/3 | pocz. XX w. | |
| 1186 | Tarnów Grodkowski | | 58A | budynek mieszkalny | 200/3 | | |
| 1187 | Tarnów Grodkowski | | obok nr 58A | stodoła | 200/3 | | |
| 1188 | Tarnów Grodkowski | | 59 | budynek mieszkalny | 199/4 | ok. 1850 r. | |
| 1189 | Tarnów Grodkowski | | 59 | budynek gospodarczy | 199/4 | ok. 1815 r. | |
| 1190 | Tarnów Grodkowski | | 61 | budynek mieszkalny | 197/3 | ok. 1920 r. | |
| 1191 | Tarnów Grodkowski | | 61 | stodoła | 197/3 | pocz. XX w. | |
| 1192 | Tarnów Grodkowski | | 66 | budynek mieszkalny | 205 | II ćw. XIX w., lata 70-te XX w. | |

| | | | | | | | |
|------|----------------------|--|-------|------------------------------------|----------|----------------------------------|--|
| 1193 | Tarnów Grodkowski | | 66-67 | stodoła | 205 | ok. 1850 r. | |
| 1194 | Tarnów Grodkowski | | 69 | stodoła | 207/2 | ok. 1900 r. | |
| 1195 | Tarnów Grodkowski | | 74 | budynek mieszkalny | 211, 214 | II ćw. XIX w., XX/XXI w. | |
| 1196 | Tarnów Grodkowski | | 77 | budynek mieszkalny | 216 | | |
| 1197 | Tarnów Grodkowski | | 78 | budynek mieszkalny | 217/2 | ok. 1900 r., lata 70-te XX w. | |
| 1198 | Tarnów Grodkowski | | 79 | budynek mieszkalny | 218 | | |
| 1199 | Tarnów Grodkowski | | 82 | budynek mieszkalny | 221 | ok. 1850 r., lata 70-te XX w. | |
| 1200 | Tarnów Grodkowski | | 84 | budynek mieszkalny | 222/1 | pocz. XX w. | |
| 1201 | Tarnów Grodkowski | | 86 | budynek mieszkalny | 224/1 | III ćw. XIX w., lata 80-te XX w. | |
| 1202 | Tarnów Grodkowski | | 86 | stodoła | 224/2 | II cw. XIX w. | |
| 1203 | Tarnów Grodkowski | | 87 | budynek gospodarczy | 225/1 | | |
| 1204 | Tarnów Grodkowski | | 88 | budynek mieszkalny | 131 | III ćw. XIX w. | |
| 1205 | Tarnów Grodkowski | | 89 | budynek mieszkalny | 226 | ok. 1860 r., lata 70-te XX w/ | |
| 1206 | Tarnów Grodkowski | | 90 | budynek mieszkalny, d. przedszkole | 129/4 | ok. 1930 r., ok. 1975 r. | |
| 1207 | Tarnów Grodkowski | | 92 | budynek mieszkalny i gospodarczy | 124 | III ćw. XIX w., lata 70-te XX w. | |
| 1208 | Tarnów Grodkowski | | 92 | budynek gospodarczy | 124 | | |
| 1209 | Tarnów Grodkowski | | 93 | budynek mieszkalny | 122/5 | II ćw. XIX w., pocz. XX w. | |

| | | | | | | | |
|-------------|----------------------|--|--------------------|--|------------|---------------------------------|------------------------------------|
| 1210 | Tarnów Grodkowski | | 95 | budynek mieszkalny | 120 | ok. 1890 r. | |
| 1211 | Tarnów Grodkowski | | 98 | budynek mieszkalny | 116/1 | II ćw. XIX w., lata 70-te XX w. | |
| 1212 | Tarnów Grodkowski | | 99 | budynek mieszkalny | 115/4 | III ćw. XIX w., pocz. XX w. | |
| 1213 | Wierzbna | | obok nr 13 | spichlerz w zespole folwarcznym | 286 | pocz. XX w. | |
| 1214 | Wierzbna | | obok spichlerza | obora w zespole folwarcznym | 286 | | |
| 1215 | Wierzbna | | 16, 17 | budynek mieszkalny w zespole folwarcznym | 299 | II ćw. XIX w., lata 20-te XX w. | |
| 1216 | Wierzbna | | 20 | budynek mieszkalny | 304 | k. XIX w., lata 70-te XX w. | |
| 1217 | Wierzbna | | 21 | budynek mieszkalny | 306 | | |
| 1218 | Wierzbnik | | 3 | budynek mieszkalny | 335 | ok. 1825 r. | |
| 1219 | Wierzbnik | | 14 | d. Dom Ludowy | 326/1 | pocz. XX w., lata 90-te XX w. | |
| 1220 | Wierzbnik | | 15 | budynek mieszkalny | 325, 326/2 | ok. 1872 r., lata 70-te XX w. | |
| 1221 | Wierzbnik | | 26 | budynek mieszkalny | 316/1 | ok. 1825 r., lata 70-te XX w. | |
| 1222 | Wierzbnik | | 27 | budynek mieszkalny | 315 | ok. 1910 r. | |
| 1223 | Wierzbnik | | 31 | kapliczka | 347 | ok. 1910 r. | |
| 1224 | Wierzbnik | | obok nr 31 | d. Szkoła Podstawowa | 307 | ok. 1850 r. | |
| 1225 | Wierzbnik | | obok nr 31 | trafostacja | 311 | ok. 1930 r. | |
| 1226 | Wierzbnik | | 33 | budynek mieszkalny | 308 | lata 20-te XX w. | |
| 1227 | Wierzbnik | | 33 | budynek gospodarczy | 308 | pocz. XX w. | |
| 1228 | Wierzbnik | | 34 | budynek mieszkalny | 306 | ok. 1850 r. | |
| 1229 | Wierzbnik | | 34 | stodoła | 306 | pocz. XX w. | |
| 1230 | Wierzbnik | | 36 | budynek mieszkalny | 305 | ok. 1880 r., lata 80-te XX w. | |
| 1231 | Wierzbnik | | 36 | stodoła | 305 | III ćw. XIX w. | |
| 1232 | Wierzbnik | | 38 | budynek mieszkalny | 304/1 | ok. 1910 r., lata 70-te XX w. | |
| 1233 | Wierzbnik | | 40 | budynek mieszkalny, d. plebania | 303 | ok. 1910 r., lata 70-te XX w. | |
| 1234 | Wierzbnik | | 40A | kościół parafialny pw. Św. Michała Archaniola | 344 | ok. 1400 r., ok. 1766 r. | 1158/66 z 17.02.1966 r. |
| 1235 | Wierzbnik | | 40A | ogrodzenie kościoła parafialnego | 344 | XVI w. | |
| 1236 | Wierzbnik | | 40A | kapliczka w ogrodzeniu kościoła parafialnego | 344 | ok. 1800 r. | |

| | | | | | | | |
|-------------|------------------|--|--------------|---|--|---------------------------------|------------------------------|
| 1237 | Wierzbnik | | 40A | kapliczka II w ogrodzeniu kościoła parafialnego | 344 | ok. 1800 r. | |
| 1238 | Wierzbnik | | 44ABCDE F | budynek mieszkalny | 621 | | |
| 1239 | Wierzbnik | | 44GH | budynek mieszkalny | 620 | | |
| 1240 | Wierzbnik | | 47AB | wozownia w zespole folwarcznym | 651 | 1900 r. | |
| 1241 | Wierzbnik | | | stodoła w zespole folwarcznym | 651 | pocz. XX w. | |
| 1242 | Wierzbnik | | | park dworski | 22, 25, 28, 291, 635, 636, 666, 667 | II poł. XIX w. | 97/84 z 30.01.1984 r. |
| 1243 | Wierzbnik | | 53 | kapliczka | 347 | ok. 1930 r. | |
| 1244 | Wierzbnik | | 56 | budynek mieszkalny | 292, 293 | k. XIX w., lata 80-te XX w. | |
| 1245 | Wierzbnik | | 59 | budynek mieszkalny | 289 | II ćw. XIX w. | |
| 1246 | Wierzbnik | | 60 | budynek mieszkalny | 504 | IV ćw. XIX w., lata 80-te XX w. | |
| 1247 | Wierzbnik | | 60A | budynek mieszkalny | 502 | ok. 1850 r. | |
| 1248 | Wierzbnik | | 61 | budynek mieszkalny | 503 | ok. 1800 r. | |
| 1249 | Wierzbnik | | 61 | stodoła | 503 | ok. 1825 r. | |
| 1250 | Wierzbnik | | obok nr 61 | budynek mieszkalny | 503, 504 | ok. 1880 r. | |
| 1251 | Wierzbnik | | 64 | budynek mieszkalny, d. dom zakonny | 287/1 | 1906 r. | |
| 1252 | Wierzbnik | | 65 | Przedszkole, d. Szkoła | 288 | ok. 1905 r. | |
| 1253 | Wierzbnik | | 68 | budynek mieszkalny | 286/1 | III ćw. XIX w. | |
| 1254 | Wierzbnik | | 72A | budynek mieszkalny | 282/2 | II ćw. XIX w., pocz. XX w. | |
| 1255 | Wierzbnik | | 76 | budynek mieszkalny | 492, 493 | pocz. XX w. | |
| 1256 | Wierzbnik | | 77 | budynek mieszkalny | 278 | IV ćw. XIX w. | |
| 1257 | Wierzbnik | | 83 | budynek mieszkalny | 273 | ok. 1860 r. | |
| 1258 | Wierzbnik | | 85 | budynek mieszkalny | 482, 483 | ok. 1860 r. | |
| 1259 | Wierzbnik | | 88 | budynek mieszkalny | 479 | IV ćw. XIX w. | |
| 1260 | Wierzbnik | | 91 | budynek mieszkalny | 475, 477 | k. XIX w. | |
| 1261 | Wierzbnik | | 92 | stodoła | 476 | ok. 1930 r. | |
| 1262 | Wierzbnik | | 93 | budynek mieszkalny | 268 | ok. 1880 r. | |
| 1263 | Wierzbnik | | 96 | budynek mieszkalny | 260 | IV ćw. XIX w. | |
| 1264 | Więcmierzycze | | 3 | budynek mieszkalny | 165/2 | | |
| 1265 | Więcmierzycze | | 4 | budynek mieszkalny | 164/4 | | |
| 1266 | Więcmierzycze | | 5 | budynek mieszkalny | 164/3, 314 | | |

| | | | | | | | |
|-------------|--------------|--|----------------|---|-----------------|---|------------------------------------|
| 1267 | Więcmierzyce | | 12 | budynek mieszkalny | 159 | ok. 1840 r., ok. 1910 r., lata 60-te XX w. | |
| 1268 | Więcmierzyce | | 13 | budynek mieszkalny | 158 | ok. 1825 r., ok. 1910 r., lata 80-te XX w. | |
| 1269 | Więcmierzyce | | 14 | budynek mieszkalny | 157/1 | ok. 1880 r. | |
| 1270 | Więcmierzyce | | 16 | budynek mieszkalny | 155 | ok. 1880 r., lata 80-te XX w. | |
| 1271 | Więcmierzyce | | 17 | budynek mieszkalny | 154 | ok. 1840 r. | |
| 1272 | Więcmierzyce | | 18 | budynek mieszkalny | 153/5 | ok. 1920 r. | |
| 1273 | Więcmierzyce | | 21 | budynek mieszkalny, d. Szkoła | 258 | ok. 1904 r. | |
| 1274 | Więcmierzyce | | 22 | kościół filialny pw. Św. Bartłomieja | 267 | 1621 r., 1910 r. | 1984/72 z 06.12.1972 r. |
| 1275 | Więcmierzyce | | 22 | brama ogrodzeniowa kościoła filialnego | 267 | k. XVIII w. | |
| 1276 | Więcmierzyce | | 23 | budynek mieszkalny | 151/1 | ok. 1900 r. | |
| 1277 | Więcmierzyce | | 24A | budynek mieszkalny | 150 | ok. 1825 r., lata 90-te XX w. | |
| 1278 | Więcmierzyce | | 25 | budynek mieszkalny | 150 | pocz. XX w. | |
| 1279 | Więcmierzyce | | 25 | kapliczka | 150 | pocz. XIX w. | |
| 1280 | Więcmierzyce | | 26 | budynek mieszkalny | 148 | I ćw. XIX w. | |
| 1281 | Więcmierzyce | | 27 | budynek mieszkalny | 146 | ok. 1840 r. | |
| 1282 | Więcmierzyce | | 27 | kapliczka | 146 | ok. 1818 r. | |
| 1283 | Więcmierzyce | | 30 | budynek mieszkalny | 143 | III ćw. XIX w., lata 70-te XX w. | |
| 1284 | Więcmierzyce | | 30 | budynek gospodarczy | 143 | III ćw. XIX w. | |
| 1285 | Więcmierzyce | | 35 | budynek mieszkalny | 138/2 | ok. 1840 r. | |
| 1286 | Więcmierzyce | | 37 | budynek mieszkalny | 136/1 | | |
| 1287 | Więcmierzyce | | 39 | budynek mieszkalny | 134 | ok. 1910 r., lata 70-te XX w., XX/XXI w. | |
| 1288 | Więcmierzyce | | 41 | budynek mieszkalny | 131/1 | ok. 1900 r. | |
| 1289 | Więcmierzyce | | 43 | budynek mieszkalny | 246/3 | ok. 1825 r., lata 70-te XX w. | |
| 1290 | Więcmierzyce | | 44 | latryna - gołębnik | 245 | ok. 1900 r. | |
| 1291 | Więcmierzyce | | 47 | budynek mieszkalny | 242/1, 242/2 | ok. 1870 r., lata 70-te XX w., lata 90-te XX w. | |
| 1292 | Więcmierzyce | | 47 | budynek gospodarczy | 242/1 | lata 60-te XIX w. | |
| 1293 | Więcmierzyce | | 49 | budynek mieszkalny | 58 | IV ćw. XIX w., lata 70-te XX w. | |
| 1294 | Więcmierzyce | | 51 | budynek mieszkalny | 237/1 | IV ćw. XIX w., lata 80-te XX w. | |
| 1295 | Więcmierzyce | | 52 | budynek mieszkalny | 236 | ok. 1880 r. | |
| 1296 | Więcmierzyce | | 54 | budynek mieszkalny | 57/5 | ok. 1900 r. | |
| 1297 | Więcmierzyce | | obok 54 | spichlerz w zespole folwarczym | 57/8 | ok. 1820 r. | 895/64 z 23.05.1964 r. |

| | | | | | | | |
|-------------|---------------------|--|-----------|---|------------|---------------------------------|------------------------------------|
| 1298 | Więcmierzycy | | 55 | budynek mieszkalny | 57/8 | | |
| 1299 | Więcmierzycy | | 56 | budynek mieszkalny w zespole folwarcznym | 57/7 | pocz. XIX w. | |
| 1300 | Więcmierzycy | | obok 56 | obora w zespole folwarcznym | 57/8 | ok. 1825 r. | |
| 1301 | Więcmierzycy | | 57 | budynek mieszkalny, d. rządcówka w zespole folwarcznym | 57/4 | lata 20-te XX w. | |
| 1302 | Więcmierzycy | | obok 57 | obora w zespole folwarcznym | 57/4 | | |
| 1303 | Więcmierzycy | | 62 | budynek mieszkalny, d. budynek gospodarczy w zespole roszarni lnu | 203/4 | ok. 1900 r. | |
| 1304 | Więcmierzycy | | obok 62 | roszarnia lnu | 203/7 | ok. 1900 r. | |
| 1305 | Więcmierzycy | | 63 | budynek mieszkalny w zespole młyńskim | 203/1 | ok. 1915 r. | |
| 1306 | Więcmierzycy | | obok 63 | młyn | 203/1, 350 | pocz. XX w. | |
| 1307 | Więcmierzycy | | 64 | budynek mieszkalny | 201/3 | | |
| 1308 | Więcmierzycy | | | most | 351 | lata 30-te XX w. | |
| 1309 | Więcmierzycy | | 69 | budynek mieszkalny | 186/7 | ok. 1830 r., lata 80-te XX w. | |
| 1310 | Więcmierzycy | | 76 | budynek mieszkalny | 181 | ok. 1880 r. | |
| 1311 | Więcmierzycy | | 76 | kapliczka | 181 | ok. 1800 r., ok. 1900 r. | |
| 1312 | Więcmierzycy | | 77 | budynek mieszkalny | 180 | | |
| 1313 | Więcmierzycy | | 79 | budynek mieszkalny | 178 | ok. 1880 r. | |
| 1314 | Więcmierzycy | | 93 | budynek mieszkalny, d. leśniczówka | 367 | ok. 1830 r., ok. 1900 r. | 2317/93 z 22.02.1993 r. |
| 1315 | Więcmierzycy | | | most | 313/1 | ok. 1900 r. | |
| 1316 | Wojnowiczki | | 3 | budynek mieszkalny | 47 | II ćw. XIX w. | |
| 1317 | Wojnowiczki | | 4 | budynek mieszkalno-gospodarczy w zespole folwarcznym | 48/1 | pocz. XX w. | |
| 1318 | Wojnowiczki | | obok nr 4 | owczarnia w zespole folwarcznym | 48/1 | pocz. XX w. | |
| 1319 | Wojnowiczki | | 5 | trafostacja | 49 | ok. 1920 r. | |
| 1320 | Wojnowiczki | | 9 | budynek mieszkalny | 56 | ok. 1850 r., pocz. XX w. | |
| 1321 | Wojnowiczki | | 20 | budynek mieszkalny | 26 | IV ćw. XIX w., lata 80-te XX w. | |
| 1322 | Wojnowiczki | | 23 | budynek mieszkalny | 30 | III ćw. XIX w. | |
| 1323 | Wojnowiczki | | 27 | budynek mieszkalny | 34/3 | poł. XIX w. | |
| 1324 | Wojnowiczki | | 29 | budynek mieszkalny | 35/2 | ok. 1850 r., lata 70-te XX w. | |
| 1325 | Wojnowiczki | | 29 | budynek gospodarczy | 35/2 | ok. 1910 r. | |
| 1326 | Wojnowiczki | | 29 | budynek gospodarczy/stodoła | 35/2 | | |
| 1327 | Wojśław | | 8 | budynek mieszkalny | 106 | ok. 1930 r. | |
| 1328 | Wojśław | | 9 | budynek mieszkalny | 107 | ok. 1910 r., lata 80-te XX w. | |

| | | | | | | | |
|-------------|----------------|--|-----------|---|-----------------|--|------------------------------------|
| 1329 | Wojśław | | 11 | budynek mieszkalny | 108/1 | ok. 1890 r. | |
| 1330 | Wojśław | | 13 | budynek mieszkalny | 109 | ok. 1840 r. | |
| 1331 | Wojśław | | 16 | budynek mieszkalny | 112/2 | ok. 1870 r., lata 70-te XX w. | |
| 1332 | Wojśław | | 18 | budynek mieszkalny, d. szkoła | 85/1, 85/2 | ok. 1930 r. | |
| 1333 | Wojśław | | 20 | trafostacja | 114 | lata 20-te XX w. | |
| 1334 | Wojśław | | 22 | budynek mieszkalny | 160 | ok. 1840 r., lata 80-te XX w. | |
| 1335 | Wojśław | | 24 | stodoła | 117 | pocz. XX w. | |
| 1336 | Wojśław | | 25 | kościół parafialny pw. Wszystkich Świętych | 157 | I poł. XVI w., k. XVIII w. | 1159/66 z 17.02.1966 r. |
| 1337 | Wojśław | | 25 | ogrodzenie kościoła parafialnego wraz z bramkami | 157 | I poł. XVI w., 1800 r. | 1159/66 z 17.02.1966 r. |
| 1338 | Wojśław | | 26 | budynek mieszkalny | 118 | ok. 1840 r. | |
| 1339 | Wojśław | | 30 | budynek mieszkalny | 122 | ok. 1840 r. | |
| 1340 | Wojśław | | 31 | budynek mieszkalny | 123 | ok. 1830 r., ok. 1900 r. | |
| 1341 | Wojśław | | 37 | budynek mieszkalny | 128 | ok. 1900 r. | |
| 1342 | Wojśław | | 45 | budynek mieszkalny | 133 | IV ćw. XIX w., lata 80-te XX w. | |
| 1343 | Wojśław | | 47 | budynek mieszkalny | 135 | ok. 1850 r., lata 80-te XX w. | |
| 1344 | Wojśław | | 49 | budynek mieszkalny | 137 | I ćw. XIX w. | |
| 1345 | Wojśław | | 53 | budynek mieszkalny | 142 | ok. 1840 r., ok. 1900 r. | |
| 1346 | Wojśław | | 53 | stodoła | 142 | ok. 1860 r. | |
| 1347 | Wojśław | | 57 | budynek mieszkalny | 146 | ok. 1866 r. | |
| 1348 | Wojśław | | 59 | budynek mieszkalny | 149 | III ćw. XIX w. | |
| 1349 | Wojśław | | 65 | plebania | 158/2 | k. XVIII w., lata 80-te XX w. | |
| 1350 | Wojśław | | 69 | budynek mieszkalny | 164 | ok. 1900 r. | |
| 1351 | Wojśław | | 70 | budynek mieszkalny | 165 | ok. 1910 r. | |
| 1352 | Wojśław | | 76 | budynek mieszkalny | 177/1 | k. XIX w., lata 80-te XX w. | |
| 1353 | Wójtowice | | 1 | dwór | 26/16 | ok. 1900 r. | |
| 1354 | Wójtowice | | obok nr 1 | spichlerz I w zespole dworskim | 26/18 | ok. 1900 r. | |
| 1355 | Wójtowice | | obok nr 1 | spichlerz II w zespole dworskim | 26/18 | ok. 1900 r. | |
| 1356 | Wójtowice | | 3 AB | budynek mieszkalny w zespole dworskim | 26/11, 26/18 | III ćw. XIX w. | |
| 1357 | Wójtowice | | 4 AB | budynek mieszkalny | 26/11 | ok. 1900 r., lata 70-te XX w. | |
| 1358 | Wójtowice | | 6 | budynek mieszkalny | 20/2 | ok. 1900 r., lata 80-te XX w. | |
| 1359 | Wójtowice | | 9A | budynek mieszkalny | 26/6 | lata 20-te XX w. | |
| 1360 | Wójtowice | | 10C | kaplica | 26/2 | ok. 1900 r., rekonstrukcja lata 80-te XX w. | |

| | | | | | | | |
|-------------|----------------|--|---------------|--|--------------------------|----------------------------------|-----------------------------------|
| 1361 | Wójtowice | | 12 | budynek mieszkalny | 20/8 | IV ćw. XIX w. | |
| 1362 | Wójtowice | | 18 | budynek mieszkalny | 9/1 | ok. 1900 r. | |
| 1363 | Zielonkowice | | 1 | budynek mieszkalny | 438/1 | lata 20-te XX w. | |
| 1364 | Zielonkowice | | obok nr 5 | trafostacja | 788/3 | ok. 1930 r. | |
| 1365 | Zielonkowice | | 6 | budynek mieszkalny | 443/4 | I ćw. XIX w. | |
| 1366 | Zielonkowice | | 8 | budynek mieszkalny w zespole folwarcznym - czworak | 447/14 | ok. 1800 r. | |
| 1367 | Zielonkowice | | 10 | młyn | 427 | ok. 1920 r. | |
| 1368 | Żarów | | 1 | budynek mieszkalny | 107/2 | ok. 1910 r. | |
| 1369 | Żarów | | 3 | budynek mieszkalny | 49/3 | III ćw. XIX w., lata 70-te XX w. | |
| 1370 | Żarów | | 3 | budynek gospodarczy | 49/3 | | |
| 1371 | Żarów | | 5 | budynek mieszkalny | 50/2 | II ćw. XIX w. | |
| 1372 | Żarów | | 8 | budynek mieszkalny | 80 | II ćw. XIX w. | |
| 1373 | Żarów | | 9 | budynek mieszkalny | 81 | ok. 1850 r., lata 80-te XX w. | |
| 1374 | Żarów | | 10 | budynek mieszkalny | 68 | ok. 1900 r., lata 80-te XX w. | |
| 1375 | Żarów | | 10 | budynek gospodarczy | 68 | pocz. XX w. | |
| 1376 | Żarów | | 13 | kaplica | 67 | ok. 1900 r. | |
| 1377 | Żarów | | 15 | budynek mieszkalny | 57/2 | ok. 1900 r. | |
| 1378 | Żarów | | 16 | budynek mieszkalny | 57/1 | ok. 1900 r. | |
| 1379 | Żarów | | 17 | budynek mieszkalny | 56/1 | ok. 1870 r. | |
| 1380 | Żarów | | 19 | budynek mieszkalny | 55 | pocz. XX w., lata 70-te XX w. | |
| 1381 | Żarów | | 21 | budynek mieszkalny | 53/2 | IV ćw. XIX w., lata 70-te XX w. | |
| 1382 | Żarów | | 22 | budynek mieszkalny | 52/1 | II ćw. XIX w., lata 70-te XX w. | |
| 1383 | Żarów | | | park - pozostałości | 61/1, 61/2 | XIX/XX w. | |
| 1384 | Żelazna | | 1 | budynek mieszkalny | 193 | pocz. XX w. | |
| 1385 | Żelazna | | 11 | budynek mieszkalny w zespole folwarcznym | 143/1 | ok. 1900 r., lata 80-te XX w. | |
| 1386 | Żelazna | | 13B | budynek mieszkalny w zespole folwarcznym | 129/3 | | |
| 1387 | Żelazna | | 14, 16 | spichlerz w zespole folwarcznym | 129/7, 129/10 | 1780 r. | 896/64 z 23.05.1964 r. |
| 1388 | Żelazna | | 18 | budynek mieszkalny | 128 | | |
| 1389 | Żelazna | | 20 | budynek mieszkalny | 127 | k. XIX w. | |
| 1390 | Żelazna | | 21 | budynek mieszkalny | 122/1 | ok. 1910 r., lata 80-te XX w. | |
| 1391 | Żelazna | | 22 | budynek mieszkalny | 120/1 | ok. 1910 r. | |
| 1392 | Żelazna | | 23 | budynek mieszkalny, d. Dom Ludowy | 120/1 | I ćw. XIX w. | |
| 1393 | Żelazna | | 24 | budynek gospodarczy | 119/2 | I ćw. XIX w., lata 90-te XX w. | |

| | | | | | | | |
|-------------|----------------|--|-----------|---|-----------------|-------------------------------|------------------------------------|
| 1394 | Żelazna | | 26 | budynek mieszkalny | 111/2, 290 | I ćw. XIX w. | |
| 1395 | Żelazna | | 26 | budynek gospodarczy | 111/2, 290 | I ćw. XIX w. | |
| 1396 | Żelazna | | obok 26 | budynek usługowy | 111/2 | ok. 1825 r., pocz. XX w. | |
| 1397 | Żelazna | | 27 | stodoła | 112 | | |
| 1398 | Żelazna | | 32 | budynek mieszkalny | 19 | | |
| 1399 | Żelazna | | 48 | budynek mieszkalny | 98/1 | | |
| 1400 | Żelazna | | 48-49 | stodoła | 98/1, 98/2 | ok. 1860 r., pocz. XX w. | |
| 1401 | Żelazna | | 49 | budynek mieszkalny | 98/2 | k. XIX w. | |
| 1402 | Żelazna | | obok 56 | plebania | 106 | pocz. XX w. | |
| 1403 | Żelazna | | 58 | budynek mieszkalny | 100 | 1939 r. | |
| 1404 | Żelazna | | 61 | budynek mieszkalny | 133 | ok. 1825 r. | |
| 1405 | Żelazna | | 62 | budynek mieszkalny | 132 | 1936 r. | |
| 1406 | Żelazna | | 63 | plebania-szkoła | 131 | ok. 1900 r. | |
| 1407 | Żelazna | | 64 | kościół parafialny pw. Św. Jadwigi | 130 | 1781 r., X w. | 1161/66 z 17.02.1966 r. |
| 1408 | Żelazna | | 65 | remiza strażacka | 142/1 | 1937 r. | |
| 1409 | Żelazna | | 67, 68 | budynek mieszkalny | 139/1, 140/1 | ok. 1915 r. | |
| 1410 | Żelazna | | 69, 70 | budynek mieszkalny | 137/1, 138/1 | ok. 1915 r. | |
| 1411 | Żelazna | | 72 | kuźnia | 145 | ok. 1825 r. | |
| 1412 | Żelazna | | 79 | budynek mieszkalny | 186 | pocz. XX w., lata 80-te XX w. | |

5.5 Zabytki archeologiczne

Stanowiska archeologiczne są bardzo ważnym elementem krajobrazu kulturowego i stanowią podstawę wiedzy o najdawniejszych dziejach okolic miasta Kędzierzyn-Koźle. Ewidencja stanowisk archeologicznych nie jest jednak zbiorem zamkniętym i nie można wykluczyć, że w wyniku dalszej weryfikacji lub prowadzonych prac ziemnych nie uda się zidentyfikować nowych śladów osadniczych.

Zgodnie z ustawą z dnia 23 lipca 2003 r. o ochronie zabytków i opiece nad zabytkami (t. j. Dz. U. z 2014 r. poz. 1446 ze zm.) wszystkie zabytki archeologiczne, bez względu na stan zachowania, podlegają ochronie i opiece. na obszarach występowania stanowisk archeologicznych oraz w strefie ich ochrony, prowadząc inwestycje wymagające robót ziemnych, przed uzyskaniem pozwolenia na budowę lub przed rozpoczęciem prac ziemnych, należy przeprowadzić ratownicze badania archeologiczne w zakresie uzgodnionym z wojewódzkim konserwatorem zabytków. Wyniki badań często stanowią jedyną dokumentację następujących po sobie faktów osadniczych na tym terenie. Pozwalają one skorygować, uszczegółowić i potwierdzić informacje uzyskane ze źródeł pisanych. Pozyskany w trakcie badań materiał ruchomy umożliwia uzupełnienie danych o kulturze materialnej mieszkańców. Należy przy tym pamiętać, że zasięg stanowisk archeologicznych został wyznaczony na mapach na podstawie badań powierzchniowych i niekoniecznie może dokładnie odpowiadać zasięgowi występowania pozostałości osadnictwa pradziejowego pod ziemią. Dlatego należy traktować go zawsze orientacyjnie, ponieważ może okazać się, że obiekty archeologiczne zalegają także w sąsiedztwie wyznaczonego na podstawie obserwacji powierzchniowej, zasięgu stanowiska. Niezbędne jest także określenie zasad ochrony zabytków archeologicznych wpisanych do rejestru zabytków oraz ujętych w gminnej ewidencji zabytków, lub przeznaczonych do ujęcia w gminnej ewidencji zabytków, w miejscowych planach zagospodarowania przestrzennego, warunkach zabudowy i inwestycjach celu publicznego oraz respektowanie przez inwestorów zapisów dotyczących ochrony zabytków archeologicznych zawartych w opiniach i decyzjach właściwego miejscowo konserwatora zabytków, zgodnie z ustawą o ochronie i opiece nad zabytkami.

Obszar gminy Grodków został rozpoznany stosowaną obecnie metodą powszechnej inwentaryzacji zabytków archeologicznych Polski pod nazwą archeologiczne zdjęcie polski (AZP). na terenie gminy występuje 201 stanowisk archeologicznych, figurujących w ewidencji Opolskiego Wojewódzkiego Konserwatora Zabytków, ujętych w gminnej ewidencji zabytków (Tabela nr 5). w rejestrze zabytków archeologicznych woj. opolskiego znajduje się 17 obiektów z terenu gminy Grodków.

Tabela 5. Stanowiska archeologiczne zlokalizowane na terenie Gminy Grodków.

| ID | Miejscowość | Nr st. w miejscowości | Nr st. na obszarze | Nr obszaru AZP | Funkcja | Chronologia | Rejestr zabytków |
|----|-----------------|-----------------------|--------------------|----------------|-------------------|---|------------------|
| 1 | Bąków | 1 | 13 | 87-31 | osada | neolit | |
| | | | | | osada | epoka brązu, kultura łużycka | |
| 2 | Bąków | 2 | 12 | 87-31 | śląd osadnictwa | epoka kamienia | |
| 3 | Bąków | 3 | 14 | 87-31 | punkt osadniczy | neolit | |
| | | | | | punkt osadniczy | wczesne średniowiecze | |
| 4 | Bąków | 4 | 15 | 87-31 | śląd osadnictwa | nieokreślona | |
| 5 | Bąków | 5 | 16 | 87-31 | punkt osadniczy | okresu wędrówek ludów, kultura przeworska, faza D | |
| | | | | | punkt osadniczy | późne średniowiecze | |
| 6 | Bąków | 6 | 17 | 87-31 | śląd osadnictwa | neolit | |
| | | | | | punkt osadniczy | okresu wędrówek ludów, kultura przeworska, faza D | |
| | | | | | punkt osadniczy | późne średniowiecze | |
| 7 | Bąków | 7 | 18 | 87-31 | śląd osadnictwa | epoka kamienia | |
| 8 | Bąków | 8 | 19 | 87-31 | śląd osadnictwa | neolit | A-1098/98 |
| | | | | | osada | okresu wędrówek ludów, kultura przeworska, faza D | |
| 9 | Bąków | 9 | 20 | 87-31 | punkt osadniczy | późny okres rzymski, kultura przeworska | A-1098/98 |
| | | | | | punkt osadniczy | wczesne średniowiecze | |
| | | | | | punkt osadniczy | późne średniowiecze | |
| 10 | Bąków | 10 | 21 | 87-31 | śląd osadnictwa | epoka kamienia | |
| | | | | | śląd osadnictwa | kultura przeworska, faza D (?) | |
| 11 | Bąków | 11 | 22 | 87-31 | śląd osadnictwa | epoka kamienia | |
| 12 | Bogdanów | 1 | 14 | 90-30 | śląd osadnictwa | epoka brązu | |
| 13 | Bogdanów | 2 | 17 | 91-30 | śląd osadnictwa | okres wpływów rzymskich, kultura przeworska | |
| 14 | Bogdanów | 3 | 15 | 90-30 | śląd osadnictwa | epoka kamienia | |
| 15 | Bogdanów | 4 | 16 | 90-30 | miejsce kultu (?) | kultura nieokreślona | |
| 16 | Głębocko | 4 | 36 | 89-32 | śląd osadnictwa | neolit ? | |
| 17 | Gnojna | 1 | 1 | 88-31 | grodzisko | XIII-XIV w. | A-386/74 |
| 18 | Gnojna | 2 | 2 | 88-31 | grodzisko | XIV-XV w. | |
| 19 | Gola Grodkowska | 1 | 35 | 88-32 | śląd osadnictwa | neolit | |
| 20 | Gola Grodkowska | 2 | 33 | 88-32 | śląd osadnictwa | okres lateński | |

| | | | | | | |
|----|-----------------|----|----|-------|-----------------|----------------------------------|
| 21 | Gola Grodkowska | 3 | 34 | 88-32 | śląd osadnictwa | okres lateński |
| 22 | Gola Grodkowska | 4 | 37 | 89-32 | śląd osadnictwa | kultura łużycka |
| 23 | Grodków | 1 | 3 | 89-32 | śląd osadnictwa | epoka kamienia, |
| | | | | | osada | X-XII w. |
| 24 | Grodków | 2 | 4 | 89-32 | śląd osadnictwa | kultura nieokreślona |
| 25 | Grodków | 3 | 5 | 89-32 | śląd osadnictwa | epoka kamienia |
| | | | | | śląd osadnictwa | wczesne średniowiecze |
| | | | | | osada | średniowiecze |
| | | | | | osada | okres nowożytny |
| 26 | Grodków | 4 | 7 | 89-32 | śląd osadnictwa | neolit |
| 27 | Grodków | 5 | 6 | 89-32 | śląd osadnictwa | wczesne średniowiecze |
| | | | | | osada | średniowiecze |
| 28 | Grodków | 6 | 8 | 89-32 | śląd osadnictwa | neolit |
| 29 | Grodków | 7 | 9 | 89-32 | śląd osadnictwa | neolit |
| 30 | Grodków | 8 | 10 | 89-32 | śląd osadnictwa | neolit |
| 31 | Grodków | 9 | 11 | 89-32 | śląd osadnictwa | epoka kamienia |
| 32 | Grodków | 10 | 12 | 89-32 | śląd osadnictwa | neolit |
| 33 | Grodków | 11 | 13 | 89-32 | śląd osadnictwa | epoka kamienia |
| 34 | Grodków | 12 | 14 | 89-32 | śląd osadnictwa | I-III w. n.e. |
| 35 | Grodków | 13 | 15 | 89-32 | śląd osadnictwa | II w. n.e. |
| 36 | Grodków | 14 | 16 | 89-32 | śląd osadnictwa | pradzieje |
| 37 | Grodków | 15 | 17 | 89-32 | śląd osadnictwa | wczesne średniowiecze |
| 38 | Grodków | 16 | 18 | 89-32 | skarb monet | II połowa XII w. |
| 39 | Grodków | 17 | 19 | 89-32 | śląd osadnictwa | średniowiecze |
| 40 | Grodków | 18 | 20 | 89-32 | śląd osadnictwa | średniowiecze |
| 41 | Grodków | 19 | 21 | 89-32 | śląd osadnictwa | średniowiecze |
| 42 | Grodków | 20 | 22 | 89-32 | śląd osadnictwa | średniowiecze |
| 43 | Grodków | 21 | 23 | 89-32 | śląd osadnictwa | okres nowożytny |
| 44 | Grodków | 22 | 24 | 89-32 | śląd osadnictwa | okres nowożytny |
| 45 | Grodków | 23 | 25 | 89-32 | śląd osadnictwa | kultura nieokreślona |
| 46 | Grodków | 24 | 26 | 89-32 | osada | kultura nieokreślona |
| 47 | Grodków | 25 | 27 | 89-32 | cmentarzysko | kultura nieokreślona |
| 48 | Grodków | 26 | 28 | 89-32 | śląd osadnictwa | kultura nieokreślona |
| 49 | Jaszów | 1 | 13 | 91-30 | grodzisko (?) | późne średniowiecze, XIII-XIV w. |
| 50 | Jaszów | 2 | 14 | 91-30 | punkt osadniczy | późne średniowiecze, XIV-XV w. |

| | | | | | | | |
|-----------|------------------|----------|----------|--------------|---|---|------------------|
| 51 | Jaszów | 3 | 15 | 91-30 | śląd osadnictwa | późne średniowiecze, XIII-XIV w. | |
| 52 | Jaszów | 4 | 16 | 91-30 | grodzisko (?) | średniowiecze | |
| 53 | Jeszkotle | 1 | 4 | 88-30 | śląd osadnictwa punkt osadniczy | epoka kamienia okres rzymski (?) | |
| 54 | Jeszkotle | 2 | 5 | 88-30 | grodzisko ? | kultura nieokreślona | |
| 55 | Jędrzejów | 1 | 1 | 89-31 | grodzisko | okres wczesnośredniowieczny (?) | A-415/75 |
| 56 | Jędrzejów | 2 | 2 | 89-31 | grodzisko | okres średniowieczny (?) | A-59/2007 |
| 57 | Jędrzejów | 3 | 3 | 89-31 | śląd osadnictwa | XIV-XV w. | |
| 58 | Jędrzejów | 4 | 4 | 89-31 | śląd osadnictwa | XIV-XV w. | |
| 59 | Kobiela | 1 | 7 | 90-31 | grodzisko stożkowane | XIV-XV w. | |
| 60 | Kobiela | 2 | 8 | 90-31 | śląd osadnictwa | pradzieje XV w. | |
| 61 | Kobiela | 3 | 9 | 90-31 | śląd osadnictwa | młodsza epoka kamienia-neolit | |
| 62 | Kobiela | 4 | 10 | 90-31 | punkt osadniczy | późne średniowiecze | |
| 63 | Kobiela | 5 | 22 | 90-31 | śląd osadnictwa śląd osadnictwa | okres lateński pradzieje | |
| 64 | Kobiela | 6 | 23 | 90-31 | śląd osadnictwa | epoka kamienia | |
| 65 | Kolnica | 1 | 3 | 88-31 | grodzisko domniemane | kultura nieokreślona | |
| 66 | Kolnica | 2 | 4 | 88-31 | śląd osadnictwa | wczesne średniowiecze (?) | |
| 67 | Kopice | 1 | 1 | 90-32 | punkt osadniczy | epoka kamienia | |
| | | | | | grodzisko domniemane | późne średniowiecze | |
| 68 | Kopice | 2 | 7 | 89-33 | grodzisko stożkowane nizinne | 2 poł XIII w. - pocz. XV w. | A-138/68 |
| 69 | Kopice | 3 | 3 | 90-32 | punkt osadniczy | XII-XIV w. | |
| 70 | Kopice | 4 | 4 | 90-32 | punkt osadniczy | pradzieje | |
| | | | | | punkt osadniczy | średniowiecze | |
| 71 | Kopice | 5 | 5 | 90-32 | śląd osadnictwa | okres wpływów rzymskich, kultura przeworska | |
| 72 | Kopice | 6 | 6 | 90-32 | śląd osadnictwa | epoka kamienia | |
| | | | | | śląd osadnictwa | średniowiecze | |
| 73 | Kopice | 7 | 7 | 90-32 | śląd osadnictwa | pradzieje | |
| 74 | Kopice | 8 | 8 | 90-32 | śląd osadnictwa | kultura nieokreślona | |
| 75 | Kopice | 9 | 2 | 90-32 | śląd osadnictwa | młodsza epoka kamienia-neolit | |
| 76 | Kopice | 10 | 9 | 90-32 | punkt osadniczy | epoka kamienia | |
| 77 | Kopice | 11 | 10 | 90-32 | punkt osadniczy | epoka kamienia | |
| 78 | Kopice | 12 | 11 | 90-32 | punkt osadniczy | młodsza epoka kamienia-neolit | |

| | | | | | | | |
|-----------|----------------|----------|----------|--------------|-------------------|--|-----------------|
| 79 | Kopice | 13 | 12 | 90-32 | punkt osadniczy | epoka brązu ? | |
| 80 | Lipowa | 1 | 11 | 88-32 | śląd osadnictwa | neolit | |
| 81 | Lipowa | 2 | 12 | 88-32 | śląd osadnictwa | okres nowożytny | |
| 82 | Lipowa | 3 | 13 | 88-32 | śląd osadnictwa | neolit | |
| 83 | Lipowa | 4 | 7 | 88-32 | osada | kultura przeworska, faza D | A-935/92 |
| 84 | Lipowa | 5 | 8 | 88-32 | osada | kultura przeworska, faza D | |
| 85 | Lipowa | 6 | 9 | 88-32 | śląd osadnictwa | kultura nieokreślona | |
| 86 | Lipowa | 7 | 10 | 88-32 | śląd osadnictwa | kultura nieokreślona | |
| 87 | Lubcz | 1 | 5 | 88-31 | śląd osadnictwa | neolit | |
| 88 | Lubcz | 2 | 6 | 88-31 | osada (?) | pradzieje? | |
| | | | | | osada (?) | wczesne średniowiecze? | |
| 89 | Lubcz | 3 | 7 | 88-31 | punkt osadniczy | średniowiecze | |
| 90 | Lubcz | 4 | 8 | 88-31 | punkt osadniczy | XIV-XV w. | |
| 91 | Młodoszowice | 1 | 35 | 87-31 | śląd osadnictwa | epoka kamienia | |
| | | | | | osada | IV-V w. n.e., kultura przeworska | |
| 92 | Młodoszowice | 1 | 1 | 87-31 | osada produkcyjna | późny okres rzymski, kultura przeworska | |
| | | | | | osada | wczesne średniowiecze | |
| 93 | Młodoszowice | 2 | 33 | 87-31 | osada (?) | okres późnorzymski, kultura przeworska | |
| 94 | Młodoszowice | 3 | 34 | 87-31 | śląd osadnictwa | neolit, wędrówka ludów, kultura przeworska | |
| 95 | Młodoszowice | 4 | 28 | 87-31 | śląd osadnictwa | epoka kamienia | |
| 96 | Młodoszowice | 5 | 29 | 87-31 | śląd osadnictwa | kultura nieokreślona | |
| 97 | Młodoszowice | 6 | 26 | 87-31 | śląd osadnictwa | epoka kamienia | |
| 98 | Młodoszowice | 7 | 25 | 87-31 | śląd osadnictwa | epoka kamienia | |
| 99 | Młodoszowice | 8 | 23 | 87-31 | śląd osadnictwa | epoka kamienia | |
| 100 | Młodoszowice | 9 | 24 | 87-31 | śląd osadnictwa | epoka kamienia | |
| | | | | | śląd osadnictwa | kultura przeworska, faza D | |
| 101 | Młodoszowice | 10 | 27 | 87-31 | śląd osadnictwa | kultura łużycka | |
| | | | | | śląd osadnictwa | późne średniowiecze | |
| 102 | Młodoszowice | 11 | 30 | 87-31 | punkt osadniczy | średniowiecze | |
| 103 | Młodoszowice | 12 | 31 | 87-31 | punkt osadniczy | późne średniowiecze | |
| 104 | Młodoszowice | 13 | 32 | 87-31 | śląd osadnictwa | epoka kamienia | |
| 105 | Nowa Wieś Mała | 1 | 13 | 87-33 | osada (?) | średniowiecze, XIII (?) - XV w. | |
| 106 | Nowa Wieś Mała | 2 | 14 | 87-33 | śląd osadnictwa | epoka kamienia | |
| | | | | | osada hutnicza | kultura przeworska, faza D | |
| | | | | | punkt osadniczy | wczesne średniowiecze | |

| | | | | | | | |
|------------|-------------------------|-----------|-----------|--------------|------------------------------|--|-----------------|
| 107 | Nowa Wieś Mała | 3 | 15 | 87-33 | osada | kultura przeworska, faza D | |
| | | | | | punkt osadniczy | średniowiecze ? | |
| 108 | Nowa Wieś Mała | 4 | 16 | 87-33 | osada | kultura przeworska, faza D | |
| | | | | | punkt osadniczy | nieokreślona | |
| 109 | Nowa Wieś Mała | 5 | 17 | 87-33 | śląd osadnictwa | kultura łużycka ? | |
| | | | | | punkt osadniczy | wczesne średniowiecze | |
| | | | | | punkt osadniczy | średniowiecze | |
| | | | | | stanowisko hutnicze | kultura nieokreślona | |
| 110 | Nowa Wieś Mała | 6 | 18 | 87-33 | punkt osadniczy | okres rzymski, kultura przeworska ? | |
| 111 | Nowa Wieś Mała | 7 | 19 | 87-33 | punkt osadniczy | wczesne średniowiecze X w.(?) | |
| | | | | | śląd osadnictwa | średniowiecze | |
| 112 | Nowa Wieś Mała | 8 | 29 | 87-33 | śląd osadnictwa | epoka kamienia | |
| 113 | Nowa Wieś Mała | 9 | 30 | 87-33 | śląd osadnictwa | neolit | |
| | | | | | osada | okres późno-rzymski, kultura przeworska | |
| 114 | Nowa Wieś Mała | 10 | 31 | 87-33 | śląd osadnictwa | epoka kamienia | |
| 115 | Nowa Wieś Mała | 11 | 32 | 87-33 | punkt osadniczy | średniowiecze | |
| | | | | | śląd osadnictwa | starożytność | |
| 116 | Nowa Wieś Mała | 12 | 33 | 87-33 | śląd osadnictwa | okres późno-rzymski, kultura przeworska | |
| | | | | | śląd osadnictwa | średniowiecze | |
| 117 | Nowa Wieś Mała | 13 | 34 | 87-33 | punkt osadniczy | późne średniowiecze | |
| 118 | Osiek Grodkowski | 1 | 21 | 88-32 | śląd osadnictwa | młodszy okres brązu, kultura łużycka | |
| 119 | Osiek Grodkowski | 2 | 4 | 88-33 | punkt osadniczy | epoka kamienia | |
| 120 | Osiek Grodkowski | 3 | 22 | 88-32 | śląd osadnictwa | neolit, kultura amfor kulistych | |
| 121 | Osiek Grodkowski | 4 | 2 | 88-33 | grodzisko | średniowiecze | A-452/77 |
| 122 | Osiek Grodkowski | 5 | 1 | 88-33 | śląd osadnictwa osada | neolit średniowiecze | A-107/68 |
| 123 | Osiek Grodkowski | 6 | 20 | 88-32 | śląd osadnictwa | epoka kamienia | |
| 124 | Osiek Grodkowski | 7 | 23 | 88-32 | grób szkieletowy | neolit, kultura ceramiki sznurowej | |
| 125 | Osiek Grodkowski | 8 | 24 | 88-32 | śląd osadnictwa | III w. n.e., kultura przeworska | |
| 126 | Osiek Grodkowski | 9 | 25 | 88-32 | śląd osadnictwa | wczesne średniowiecze | |
| 127 | Osiek Grodkowski | 10 | 26 | 88-32 | śląd osadnictwa | kultura nieokreślona | |
| 128 | Osiek Grodkowski | 11 | 27 | 88-32 | śląd osadnictwa | kultura nieokreślona | |
| 129 | Osiek Grodkowski | 12 | 14 | 88-32 | śląd osadnictwa | okres późnorzymski (?), kultura przeworska | |
| 130 | Osiek Grodkowski | 13 | 15 | 88-32 | osada śląd osadnictwa | faza D, kultura przeworska XII-XIII | A-938/92 |

| | | | | | | | |
|------------|-------------------------|-----------|-----------|--------------|------------------------------|---|-----------------|
| 131 | Osiek Grodkowski | 14 | 16 | 88-32 | osada | kultura przeworska, faza D (?) | |
| 132 | Osiek Grodkowski | 15 | 17 | 88-32 | osada ślad osadnictwa | kultura przeworska, faza D średniowiecze | A-937/92 |
| 133 | Osiek Grodkowski | 16 | 18 | 88-32 | osada | kultura przeworska, faza D (?) | |
| 134 | Osiek Grodkowski | 17 | 19 | 88-32 | śląd osadnictwa | kultura przeworska, faza D (?) | |
| 135 | Osiek Grodkowski | 18 | 3 | 88-33 | śląd osadnictwa | okres lateński | |
| 136 | Przylesie Dolne | 1 | 2 | 88-32 | śląd osadnictwa | okres lateński | |
| 137 | Przylesie Dolne | 2 | 3 | 88-32 | śląd osadnictwa | epoka kamienia | |
| 138 | Przylesie Dolne | 3 | 29 | 87-32 | śląd osadnictwa | epoka kamienia | |
| 139 | Przylesie Dolne | 4 | 30 | 87-32 | punkt osadniczy | kultura przeworska, faza D | |
| 140 | Przylesie Dolne | 5 | 31 | 87-32 | śląd osadnictwa | neolit (?) | |
| 141 | Przylesie Dolne | 6 | 32 | 87-32 | pracownia hutnicza | kultura przeworska, faza D | A-800/88 |
| 142 | Przylesie Dolne | 7 | 33 | 87-32 | osada hutnicza | kultura przeworska, faza D | A-798/88 |
| 143 | Przylesie Dolne | 8 | 34 | 87-32 | śląd osadnictwa | epoka kamienia | |
| 144 | Przylesie Dolne | 9 | 1 | 88-32 | osada hutnicza | kultura przeworska, faza D | A-936/92 |
| 145 | Przylesie Dolne | 10 | 4 | 88-32 | osada | średniowiecze | |
| 146 | Przylesie Dolne | 11 | 5 | 88-32 | śląd osadnictwa | średniowiecze | |
| 147 | Rogów | 1 | 20 | 90-31 | śląd osadnictwa | pradzieje | |
| 148 | Rogów | 2 | 38 | 89-30 | grodzisko | IX-XIII w. | A-52/66 |
| 149 | Rogów | 3 | 17 | 90-30 | wały (?) groby (?) | kultura nieokreślona | |
| 150 | Starowice Dolne | 1 | 11 | 90-31 | śląd osadnictwa | młodsza epoka kamienia-neolit | |
| 151 | Strzegów | 1 | 12 | 90-31 | grodzisko wyżynne | VII-IX w. | A-139/68 |
| 152 | Strzegów | 2 | 13 | 90-31 | punkt osadniczy | młodsza epoka kamienia-neolit | |
| | | | | | punkt osadniczy | wczesne średniowiecze (?) | |
| 153 | Strzegów | 3 | 14 | 90-31 | punkt osadniczy | młodsza epoka kamienia-neolit | |
| | | | | | punkt osadniczy | okres wpływów rzymskich, kultura przeworska | |
| 154 | Strzegów | 4 | 15 | 90-31 | punkt osadniczy | wczesne średniowiecze | |
| 155 | Strzegów | 5 | 16 | 90-31 | śląd osadnictwa | młodsza epoka kamienia-neolit | |
| 156 | Strzegów | 6 | 17 | 90-31 | śląd osadnictwa | młodsza epoka kamienia-neolit | |
| 157 | Strzegów | 7 | 18 | 90-31 | śląd osadnictwa | pradzieje | |
| 158 | Strzegów | 8 | 21 | 90-31 | cmentarzysko ciałopalne | okres lateński? | |
| | | | | | cmentarzysko ciałopalne | pradzieje | |
| 159 | Sulisław | 1 | 5 | 89-31 | grodzisko | kultura nieokreślona | |
| 160 | Sulisław | 2 | 6 | 89-31 | osada | XII-XIII w. | |

| | | | | | | | |
|------------|-------------------|----------|-----------|--------------|------------------------------------|--|-----------------|
| 161 | Tarnów Grodkowski | 1 | 2 | 89-32 | osada hutnicza | kultura przeworska, faza D | |
| | | | | | osada | okres nowożytny | |
| 162 | Tarnów Grodkowski | 2 | 1 | 89-32 | śląd osadnictwa osada | okres późno-rzymski, kultura przeworska X-XII w. | |
| 163 | Tarnów Grodkowski | 3 | 30 | 88-32 | grodzisko | średniowiecze | |
| 164 | Tarnów Grodkowski | 4 | 28 | 88-32 | osada | kultura przeworska, faza D | |
| 165 | Tarnów Grodkowski | 5 | 29 | 88-32 | śląd osadnictwa | epoka kamienia | |
| 166 | Tarnów Grodkowski | 6 | 31 | 88-32 | śląd osadnictwa | neolit | |
| 167 | Tarnów Grodkowski | 7 | 32 | 88-32 | osada | pradzieje | |
| 168 | Wierzbna | 1 | 12 | 89-31 | śląd osadnictwa | kultura nieokreślona | |
| 169 | Wierzbna | 2 | 13 | 89-31 | śląd osadnictwa | III okres epoki brązu | |
| 170 | Wierzbna | 3 | 14 | 89-31 | śląd osadnictwa | kultura nieokreślona | |
| 171 | Wierzbna | 4 | 15 | 89-31 | śląd osadnictwa | neolit | |
| 172 | Wierzbna | 5 | 16 | 89-31 | śląd osadnictwa | kultura nieokreślona | |
| 173 | Wierzbna | 6 | 17 | 89-31 | śląd osadnictwa | epoka kamienia | |
| 174 | Wierzbna | 7 | 18 | 89-31 | śląd osadnictwa | kultura nieokreślona | |
| 175 | Wierzbna | 8 | 24 | 90-31 | śląd osadnictwa | pradzieje | |
| 176 | Wierzbnik | 1 | 9 | 87-32 | śląd osadnictwa śląd osadnictwa | epoka kamienia okres rzymski, kultura przeworska (?) | |
| 177 | Wierzbnik | 2 | 10 | 87-32 | punkt osadniczy | epoka kamienia | A-109/68 |
| 178 | Wierzbnik | 3 | 11 | 87-32 | śląd osadnictwa | neolit | |
| 179 | Wierzbnik | 4 | 12 | 87-32 | śląd osadnictwa | neolit | |
| 180 | Wierzbnik | 5 | 13 | 87-32 | śląd osadnictwa | epoka brązu, kultura łużycka | |
| 181 | Wierzbnik | 6 | 25 | 87-32 | śląd osadnictwa | epoka kamienia | |
| 182 | Wierzbnik | 7 | 26 | 87-32 | punkt osadniczy śląd osadnictwa | późny okres rzymski, kultura przeworska średniowiecze | |
| 183 | Wierzbnik | 8 | 27 | 87-32 | punkt osadniczy | kultura przeworska, faza D | |
| 184 | Wierzbnik | 9 | 28 | 87-32 | śląd osadnictwa śląd osadnictwa | epoka kamienia średniowiecze (?) | |
| 185 | Wierzbnik | 10 | 37 | 87-31 | śląd osadnictwa | neolit | |
| 186 | Więcmierzycze | 1 | 13 | 90-32 | grodzisko | XIII (?), k. XIV-XVI w | |

| | | | | | | |
|-----|--------------|---|----|-------|-----------------|---|
| 187 | Więcmierzyce | 2 | 14 | 90-32 | punkt osadniczy | późne średniowiecze |
| 188 | Wojnowiczki | 1 | 25 | 90-31 | śląd osadnictwa | epoka kamienia |
| 189 | Wojnowiczki | 2 | 19 | 90-31 | śląd osadnictwa | młodsza epoka kamienia - neolit |
| 190 | Wójtowice | 1 | 7 | 89-31 | śląd osadnictwa | kultura nieokreślona |
| 191 | Wójtowice | 2 | 8 | 89-31 | śląd osadnictwa | kultura nieokreślona |
| 192 | Wójtowice | 3 | 9 | 89-31 | śląd osadnictwa | epoka kamienia |
| 193 | Żarów | 1 | 10 | 89-31 | śląd osadnictwa | neolit |
| 194 | Żarów | 2 | 11 | 89-31 | śląd osadnictwa | okres wczesnośredniowieczny, IX-1 poł. X w. |
| 195 | Żelazna | 1 | 30 | 89-32 | grodzisko (?) | XIV-XV w. |
| 196 | Żelazna | 2 | 29 | 89-32 | śląd osadnictwa | epoka kamienia |
| | | | | | śląd osadnictwa | średniowiecze (?) |
| 197 | Żelazna | 3 | 31 | 89-32 | śląd osadnictwa | epoka kamienia |
| | | | | | śląd osadnictwa | kultura łużycka |
| | | | | | osada | wczesne średniowiecze (faza młodsza) |
| | | | | | osada | okres nowożytny |
| 198 | Żelazna | 4 | 32 | 89-32 | śląd osadnictwa | epoka kamienia |
| 199 | Żelazna | 5 | 33 | 89-32 | śląd osadnictwa | V okres epoki brązu - okres halsztacki, kultura łużycka |
| 200 | Żelazna | 6 | 34 | 89-32 | śląd osadnictwa | pradzieje |
| | | | | | śląd osadnictwa | wczesne średniowiecze |
| 201 | Żelazna | 7 | 35 | 89-32 | śląd osadnictwa | późne średniowiecze |

5.6 Dziedzictwo niematerialne

W rozumieniu Konwencji UNESCO, której tekst został przyjęty na 32 sesji Konferencji Generalnej UNESCO w październiku 2003 r., dziedzictwo niematerialne to zwyczaje, przekaz ustny, wiedza i umiejętności oraz związane z nimi przedmioty i przestrzeń kulturowa, które są uznane za część własnego dziedzictwa przez daną wspólnotę, grupę lub jednostki. Dziedzictwo niematerialne to rodzaj dziedzictwa, który jest przekazywany z pokolenia na pokolenie i ustawicznie odtwarzany przez wspólnoty i grupy w relacji z ich środowiskiem, historią i stosunkiem do przyrody. Dla danej społeczności dziedzictwo niematerialne jest źródłem poczucia tożsamości i ciągłości. Dziedzictwo niematerialne w rozumieniu wspomnianej wyżej Konwencji obejmuje:

- ✓ tradycje i przekazy ustne, w tym język jako narzędzie przekazu,
- ✓ spektakle i widowiska,
- ✓ zwyczaje, obyczaje i obchody świąteczne,
- ✓ wiedzę o wszechświecie i przyrodzie oraz związane z nią praktyki,
- ✓ umiejętności związane z tradycyjnym rzemiosłem.

W XXI wieku, w dobie cyfryzacji i postępującej globalizacji, Przy powszechnym dostępie do mediów w niektórych regionach dochodzi do zjawiska „zatarcia” cech indywidualnych danego regionu. Społeczność przejmuje zwyczaje „obce” zwykle bardziej popularne. Należy pamiętać, że technologia która może przyczyniać się do uogólnienia regionalnej przestrzeni kulturowej znakomicie sprawdza się jako narzędzie ją promujące i utrwalające.

Gminę Grodków zamieszkuje ludność napływowa – potomkowie repatriantów z dawnych Kresów Wschodnich i przesiedleńców z byłych powiatów: żywieckiego, kieleckiego, tarnowskiego i Zagłębia Dąbrowskiego przybyłych tu w wyniku polityki międzynarodowej Po zakończeniu II wojny światowej. Ludność ta swoją kulturę i zwyczaje kultywuje głównie poprzez zachowanie obrzędowości bożonarodzeniowej, specyficznej kuchni oraz tradycji rolnej. Obrzędy i zwyczaje przekazywane są z pokolenia na pokolenie. Ich utrwaleniu i kultywowaniu sprzyjają: utworzony w 1946 r. Ośrodek Kultury i Rekreacji w Grodkowie, Koła Gospodyń Wiejskich, szkoły podstawowe i świetlice wiejskie.

Kultywowaniu obrzędowości bożonarodzeniowej wpisanej w tradycję i kulturę gminy sprzyja organizowany od lat Przegląd Zespołów Kolędniczych w Grodkowie. Kultywowane są również obrzędy związane z okresem Wielkiej Nocy. Dobrym tego przykładem jest m.in. organizowany cyklicznie Jarmark Wielkanocny. Tradycje związane z rolnictwem utrwalane są poprzez corocznie organizowane dożynki. na terenie gminy od 6 lat organizowana jest impreza „Dziedzictwo Kulinarne Gminy Grodków”, w którym m.in. biorą udział przedstawicielki licznych w gminie Kół Gospodyń Wiejskich. Panie sprawdzają swoje możliwości również w licznie organizowanych w woj. opolskim konkursach kulinarnych na tradycyjną potrawę.

Tradycje związane z rolnictwem utrwalane są poprzez corocznie organizowane dożynki oraz udział rad sołeckich w Lokalnych Grupach Działania.

Wydarzenia kulturowe na terenie gminy Grodków:

- „Przegląd Zespołów Kolędniczych i Kolędujących ZHP”,
- „Kolęda Raz Jeszcze” – koncert kolęd w wykonaniu zespołów OkiR,
- Jarmark Wielkanocny „Pisanki kruszonki” - Jarmark Polsko-Czeskiej tradycji wielkanocnej”
- „Dzień Działacza Kultury”- impreza nagradzająca i promująca lokalnych pasjonatów i organizatorów życia kulturalnego Gminy Grodków,
- „Grodkowskie Dni Kultury” – Dni Miasta, prezentacja dorobku kulturalnego Grodkowian i miast partnerskich,
- „Dożynki Gminne”,
- „XXII Dni Elsnerowskie”,
- Działalność wystawiennicza – malarstwo, grafika, twórczość ludowa,

5.7 Zabytki o najwyższym znaczeniu dla gminy

Omówiony w rozdziale 5.2.3 *Krajobraz kulturowy* gminy Grodków pozwala na wyłonienie najistotniejszych zabytków determinujących specyfikę krajobrazu kulturowego gminy.

6. Ocena stanu dziedzictwa kulturowego gminy. Analiza szans i zagrożeń

Analiza SWOT jest metodą pozyskiwania oraz porządkowania danych służących lepszemu poznaniu badanej jednostki. Jej wyniki są wykorzystywane do określania celów i zadań dla danej miejscowości. Nazwa SWOT pochodzi od pierwszych liter angielskich słów wyznaczających badane zagadnienie i oznaczających:

- Strengths (mocne strony),
- Weaknesses (słabe strony),
- Opportunities (szanse),
- Threats (zagrożenia).

Czynniki analizowane w analizie SWOT dzielimy na: wewnętrzne - pozytywne i negatywne oraz zewnętrzne - pozytywne i negatywne.

Do czynników wewnętrznych pozytywnych (silne strony) zaliczymy te zasoby lub zjawiska, które służą rozwojowi miejscowości i na które wpływ ma bezpośrednio gmina poprzez swoje instytucje gminne, władze samorządowe, jak i mieszkańców. do czynników wewnętrznych negatywnych (słabe strony) zaliczymy braki lub zjawiska, które w różnym stopniu utrudniają i ograniczają możliwość rozwoju miejscowości. na ich występowanie również bezpośredni wpływ ma gmina.

Czynniki zewnętrzne pozytywne (szanse) to zjawiska i tendencje występujące w otoczeniu, które odpowiednio wykorzystane staną się impulsem do rozwoju oraz osłabiają zagrożenia. Czynniki zewnętrzne negatywne (zagrożenia) – to wszystkie czynniki zewnętrzne, które postrzegamy jako bariery rozwoju jednostki, utrudnienia, dodatkowe koszty działania. o ile możliwość kreowania mocnych stron i niwelowania jest w zasięgu naszych możliwości – możemy podejmować określone decyzje, o tyle zarówno na szanse jak i zagrożenia nie mamy wpływu występują one w otoczeniu i na ich występowanie mają wpływ inne podmioty. Możemy je jednak wykorzystywać i dostosowywać się.

Tabela 6. Analiza SWOT gminy Grodków.

| | |
|---------------------|--|
| Mocne strony | <ul style="list-style-type: none"> • wysokie walory historyczne, artystyczne i kulturowe, • uwzględnienie zagadnień z zakresu ochrony zabytków w dokumentach strategicznych opracowanych na poziomie gminy (Strategia rozwoju gminy Grodków, Zmiana studium uwarunkowań i kierunków zagospodarowania przestrzennego gminy Grodków). • zespoły zabudowy i pojedyncze obiekty zabytkowe gminy posiadające walory o znaczeniu międzynarodowym i krajowym, • duża ilość zespołów dworsko-parkowych • dogodne położenie komunikacyjne, • opracowane plany zagospodarowania – przestrzennego, • duża ilość stanowisk archeologicznych świadczących o historii terenu. |
| Słabe strony | <ul style="list-style-type: none"> • zły stan techniczny architektury zabytkowej miasta Grodków (m.in. znaczna część kamienic, kościoł ewangelicki, budynek mieszkalno - administracyjny oraz produkcyjny w zespole młyna, dawne stajnie w zespole stadniny koni, wiatrak typu holenderskiego, budynek dawnej warzelni w zespole dawnego browaru), • zły stan architektury rezydencjonalnej - założenie pałacowe w Kopicach, • niedostateczny stan zabezpieczeń antywłamaniowy i przeciwpożarowy obiektów zabytkowych, • brak oznakowania miejsc atrakcyjnych kulturowo i turystycznie, • brak oznakowania obiektów zabytkowych i miejsc historycznych, • brak rozwiniętej bazy noclegowej, • trudna sytuacja budżetu państwa, czego efektem są niedostateczne, w stosunku do istniejących potrzeb, środki finansowe przeznaczone na aktywne formy przeciwdziałania bezrobociu, pomoc socjalną, edukację, kulturę i sztukę, bezpieczeństwo publiczne, a także zmniejszające się rozmiary przekazywanych do budżetów jednostek samorządu terytorialnego - dotacji i subwencji, |

| | |
|-------------------|---|
| | <ul style="list-style-type: none"> • niewielka popularyzacja wiedzy z zakresu ochrony zabytków i dziedzictwa kulturowego, • trudności finansowe właścicieli obiektów zabytkowych, • brak środków na prowadzenie dokładnych badań archeologicznych, architektonicznych i historycznych. |
| Szanse | <ul style="list-style-type: none"> • prace remontowo-konserwatorskie obiektów zabytkowych, • obiekty o znaczeniu zabytkowym, historycznym czy przyrodniczym powinny zyskać opisy prezentowane na tablicach, • wykreowanie atrakcyjnych ofert turystycznych dla osób przybywających do gminy, • wyznaczenie szlaków turystycznych, • wydawanie publikacji w formie broszur, ulotek, folderów, stron internetowych, filmów związanych z dziedzictwem kulturowym gminy, • organizowanie imprez sportowo-kulturalnych zwłaszcza o zasięgu ponadlokalnym, • wykorzystanie funduszy europejskich; • zwiększanie udziału funduszy prywatnych w pracach związanych z ochroną zabytków (współpraca z obecnymi właścicielami nieruchomości), • rozwijanie świadomości kulturowo-historycznej i ekologicznej mieszkańców (budowa ścieżek edukacyjnych, montaż tablic informacyjnych Przy zabytkach oraz tablic prowadzących do zabytków). |
| Zagrożenia | <ul style="list-style-type: none"> • rosnące koszty renowacji i konserwacji obiektów zabytkowych, • wysokie koszty zachowania odrestaurowanych zabytków, • skumulowanie wydatków związane ze złym i bardzo złym stanem obiektów zabytkowych zagrożonych destrukcją, • niedostatek środków publicznych na rewitalizację, • mała świadomość społeczna odnośnie walorów obiektów zabytkowych i ich znaczenia dla rozwoju gminy, • brak potencjalnych inwestorów. |

7. Założenia programowe

Gminny Program Opieki nad Zabytkami gminy Grodków służy ochronie i wykorzystaniu lokalnych zasobów dziedzictwa kulturowego w różnych dziedzinach życia społecznego. Realizacja wyznaczonych celów wymaga przede wszystkim zmiany w świadomości, szczególnie w obszarze odpowiedzialności jednostki samorządu terytorialnego, podmiotów, instytucji i sfer funkcjonalnych, które odpowiadają za ochronę środowiska kulturowego i naturalnego, za ład i zagospodarowanie przestrzenne, a także wyznaczone kierunki rozwoju miasta. Ważne jest także, aby właściciele zabytkowych obiektów, zmienili swoje podejście, przyczyniając się w ten sposób do poprawy stanu zachowania wszelkich dóbr środowiska kulturowego i naturalnego.

Na podstawie przeprowadzonej oceny stanu dziedzictwa kulturowego gminy, oceny opracowań strategicznych dotyczących rozwoju społeczno - gospodarczego oraz studium uwarunkowań i kierunków zagospodarowania przestrzennego gminy zostały opracowane cztery priorytety (poniższe tabele). Wyznaczone priorytety są zgodne z założeniami programowymi, które określone były w Programie opracowanym na lata 2012 - 2015, w celu zapewnienia ciągłości działań w obszarze ochrony i opieki nad zabytkami. do realizacji priorytetów wyznaczono kierunki działania wraz z zadaniami. Czynności te osiągnięte zostaną w perspektywie długofalowej, wieloletniej, których ostatecznym rezultatem będzie przywrócenie zabytkom miasta właściwych im walorów historycznych i estetycznych.

Zgodnie z art. 87 ust. 5 ustawy z dnia 23 lipca 2003 r. o ochronie zabytków i opiece nad zabytkami (t. j. Dz. U. z 2014 r. poz. 1446 ze zm.), Burmistrz zobowiązany jest do sporządzania, co dwa lata, sprawozdań z realizacji Gminnego Programu Opieki nad Zabytkami i przedstawiania ich Radzie Gminy. Wykonanie takiego sprawozdania, powinno być poprzedzone oceną poziomu realizacji Programu, uwzględniające wykonanie zadań, które zostały przyjęte do wypełnienia w czteroletnim okresie obowiązywania Programu oraz efektywność wcielenia ich w życie.

Poniżej zamieszczono zestawienie priorytetów, kierunków działań i zadań gminnego programu opieki nad zabytkami Gminy Grodków:

- **Priorytet I: Rewaloryzacja dziedzictwa kulturowego jako element rozwoju społeczno-gospodarczego gminy**
- **Priorytet II: Promocja i popularyzacja dziedzictwa kulturowego**
- **Priorytet III: Edukacja i szerzenie wiedzy o regionalnym dziedzictwie kulturowym**
- **Priorytet IV: Rozszerzenie zasobu i ochrony dziedzictwa kulturowego**

Priorytet I:**Rewaloryzacja dziedzictwa kulturowego jako element rozwoju społeczno-gospodarczego gminy****Kierunki działań:****Zadania:****I.1
Zahamowanie
procesu degradacji
zabytków
i doprowadzenie
do poprawy stanu
ich zachowania**

- Rewaloryzacja starego miasta w ramach średniowiecznych założenia w Grodkowie:
 - odtworzenie zabytkowych budynków w starej części Grodkowa;
 - wykonanie badań archeologiczno – konserwatorskich;
 - opracowanie koncepcji rewaloryzacji założenia starego miasta;
 - prace konserwatorskie i restauratorskie Przy najcenniejszych kamienicach w obrębie starego miasta;
 - renowacja elewacji kamienic w obrębie starego miasta (przywrócenie oryginalnej kolorystyki tynków, prace konserwatorskie Przy detalu architektonicznym, prace konserwatorskie Przy zniszczonych stolarkach okiennych i drzwiowych, odtworzenie oryginalnych pokryć dachowych);
 - ustalenie wytycznych dla nowej zabudowy oraz zabudowy pustych działek;
 - określenie i ujednoczenie zasad w zakresie umieszczania szyldów i reklam na obiektach zabytkowych;
 - wprowadzenie iluminacji najważniejszych obiektów;
 - uporządkowanie skwerów wokół murów miejskich wraz ze zmianą nawierzchni ścieżek wzdłuż murów;
 - wprowadzenie funkcji związanych z obsługą ruchu turystycznego do obiektów należących do gminy, w tym m. in. do wież bramnych,
- Działania ochronne na terenie plant miejskich oraz cmentarzy:
 - prowadzenie bieżących prac pielęgnacyjnych roślinności w obrębie plant miejskich i parku;
 - opracowanie aktualnej ewidencji cmentarzy,
- Podjęcie działań ochronnych oraz prac renowacyjnych Przy przydrożnych i przydomowych kapliczkach, figurach i krzyżach z terenu gm. Grodków:
 - rozpoznanie tego typu obiektów na terenie gminy;
 - uwzględnienie ochrony obiektów w aktualizowanych i tworzonych miejscowych planach zagospodarowania przestrzennego;
 - pozyskanie funduszy na odnowę tego typu obiektów.
- Rewaloryzacja zespołów dworsko-parkowych i folwarcznych:
 - prowadzenie bieżących prac pielęgnacyjnych, konserwatorskich, porządkowych i zabezpieczających Przy obiektach zabytkowych stanowiących własność gminy (w ramach opracowanego planu remontów);
 - opracowanie długofalowego, uwzględniającego kompleksowość działań planu remontów zabytkowych zespołów dworsko-parkowych i pałacowo-parkowych z terenu gminy;
 - w gospodarce nieruchomościami przyjęcie zasady dalszego nie rozdrabniania własności zespołów zabytkowych w tym zwłaszcza zespołów pałacowo-parkowych czy samych parków;
 - udostępnienie informacji prawnych o możliwościach i obowiązkach prawnej opieki nad zabytkami;
 - organizowanie warsztatów dla właścicieli zabytków na temat możliwości pozyskiwania środków finansowych z funduszy

samorządowych, ministerialnych oraz unijnych.

- Zachowanie i ochrona zabytkowego układu i zabudowy wsi
 - podejmowanie przez gminę starań o zachowanie i ochronę zabytkowego układu i charakterystycznej, zabudowy wsi w tym zwłaszcza wsi Osiek Grodkowski, Jeszkotle i Kopice;
 - wspomaganie prywatnych inicjatywy dążących do tego samego celu;
 - dążenie do zachowania XIX-wiecznego wyglądu oraz ukształtowania poszczególnych zagród z charakterystycznymi domami szczytowymi i bramami wjazdowymi;
 - na obszarach historycznie ukształtowanych centralnych części wsi Bąków, Gałączyce, Gierów, Gnojna, Gola Grodkowska, Jędrzejów, Kobiela, Kolnica, Lipowa, Młodoszowice, Przylesie Dolne, Wierzbnik, Więcmierzyce, Wojsław i Żelazna zaleca się zachowanie zabytkowego układu ulic, oraz uzgadnianie działalności inwestycyjnej z Opolskim Wojewódzkim Konserwatorem Zabytków,
- Rewitalizacja obiektów przemysłowych na terenie Grodkowa:
 - wiatrak typu holenderskiego;
 - dworzec kolejowy oraz wiata (Gmina planuje w latach 2017-2018 przebudowa budynku dworca);
 - wodociągowa wieża ciśnień;
 - zespół browaru miejskiego (tyczy się to głównie dawnej warzelni w zespole starego browaru),.
- Utrzymanie w dobrym stanie zabytków stanowiących własność gminy Grodków (wpisanych do rejestru zabytków i ewidencji zabytków).
 - stworzenie harmonogramu niezbędnych prac Przy obiektach zagrożonych i wymagających interwencji konserwatorskiej;
 - przeprowadzenie prace remontowych i konserwatorskich Przy obiektach znajdujących się w złym stanie, a prezentujących znaczne wartości zabytkowe lub historyczne i walory architektoniczne;
 - określenie zasad i konsekwentne ich wdrażanie w zakresie umieszczania szyldów i reklam na obiektach zabytkowych,
 - nadzorowanie przestrzegania zakazu wykonywania na terenie stanowisk archeologicznych lub w ich obrębie nielegalnych poszukiwań, prac głębokościowych, wykonywania wykopów lub prowadzenia robót budowlanych bez zgody Opolskiego Wojewódzkiego Konserwatora Zabytków,
- Kontrolowanie przez władze gminy dbałości o zabytki.
 - stosowanie okresowych przeglądów stanu zachowania i zabezpieczeń obiektów zabytkowych zgodnie z Gminnym planem ochrony zabytków Gminy Grodków na wypadek konfliktu zbrojnego i sytuacji kryzysowych;
 - monitorowanie bieżących prac pielęgnacyjnych, porządkowych i zabezpieczających prowadzonych na terenie gminy parków, alei i cmentarzy. Uzupełnianie nasadzeń w zabytkowych alejach;
 - opracowanie planu systematycznych kontroli stanu utrzymania i sposobu użytkowania obiektów zabytkowych znajdujących się w zasobach komunalnych;
 - monitoring umów dotyczących sprzedaży zabytków osobom i przedsiębiorstwom prywatnym, Pod kątem realizacji zobowiązań tych podmiotów względem zakupionych obiektów,
- Ochrona obiektów zabytkowych – nieużytkowanych z terenu gminy:
 - stworzenie przez Gminę listy obiektów zabytkowych nie użytkowanych oraz udostępnienie tego typu informacji np. na stronie

| | |
|--|---|
| | <p>internetowej w celu znalezienia użytkowników lub właścicieli dla zdegradowanych obiektów;</p> <ul style="list-style-type: none"> - podjęcie działań w celu znalezienia odpowiedzialnych użytkowników dla zdegradowanych i nieużytkowanych obiektów zabytkowych na terenie gminy poprzez przygotowanie oferty inwestycyjnej i udostępnienie jej na oficjalnej stronie internetowej Urzędu Miasta i Gminy w Grodkowie, • Zabezpieczenie obiektów zabytkowych przed pożarem, zniszczeniem i kradzieżą (montaż instalacji przeciwpożarowej i alarmowej, zabezpieczeń przeciw włamaniom, znakowanie i ewidencjonowanie zabytków ruchomych itp.), • Aktywne zachęcanie sektora prywatnego do zagospodarowania obiektów zabytkowych, • Dofinansowanie prac konserwatorskich i remontowych nie będących własnością Gminy poprzez stworzenie uchwały odnośnie dotacji na prace remontowo – konserwatorskie Przy zabytkach. |
| <p>I.2 Zintegrowana ochrona dziedzictwa kulturowego i środowiska przyrodniczego</p> | <ul style="list-style-type: none"> • Uporządkowanie i rewitalizacja parków podworskich: <ul style="list-style-type: none"> - prowadzenie polityki nierozdzielania własnościowego zespołów pałacowo-parkowych; - opieka nad parkami i pomnikami przyrody; - uporządkowanie i oczyszczenie parków z samosiewów; - wykorzystać istniejące założenia parkowe jako miejsca czynnego wypoczynku i rekreacji; - wszczęcie procedury o wpisanie parków ujętych w rejestrze zabytków woj. opolskiego na Listę preferencyjną parków i ogrodów zabytkowych dla Narodowego Funduszu Ochrony Środowiska i Gospodarki Wodnej. Ewentualne umieszczenie danego założenia parkowego lub ogrodowego na Liście stwarza możliwość ubiegania się o dofinansowanie z Narodowego Funduszu Ochrony Środowiska i Gospodarki Wodnej (NFOŚiGW); - wyselekcjonowanie najcenniejszych egzemplarzy drzew kwalifikujących się do objęcia ochroną pomnikową zwłaszcza w parku w Gierowie; - połączenie wszystkich parków z terenu gminy specjalnymi ścieżkami rowerowymi; - zaopatrzenie parków w specjalne tablice z informacjami o ich historii, kompozycji założenia oraz najcenniejszych okazach dendrologicznych; - przeszkolenie właścicieli parków w zakresie ochrony przyrody, zasad rewitalizacji i wartości historycznej posiadanych obiektów; • Włączanie problemów ochrony zabytków do zadań strategicznych, wynikających z koncepcji i planów rozwoju gminy, • Sporządzenie, uchwalenie i aktualizowanie miejscowych planów zagospodarowania przestrzennego dla obszarów wiejskich: <ul style="list-style-type: none"> - ochronę historycznie ukształtowanego układu dróg, historycznych podziałów własnościowych i funkcjonalnych oraz relacji przestrzennych pomiędzy zespołami zabytkowej zabudowy; - wypełnianie zabudową wolnych działek budowlanych w obszarach centrów wsi oraz historycznych siedlisk w zgodzie z historyczną kompozycją danego układu i gabarytami oraz formą architektoniczną tworzącej go zabudowy; - wyznaczanie w planach miejscowych nowych terenów Pod zabudowę na zasadzie kontynuacji historycznych siedlisk, - objęcie strefą „B” ochrony konserwatorskiej obiektów proponowanych do ujęcia w GEZ, - uwzględnienie w miejscowych planach kapliczek, przydrożnych krzyży i wolnostojących kolumn z figurami, nie ujętych w gminnej ewidencji zabytków, a charakterystycznych dla krajobrazu kulturowego gminy i regionu, • Konsekwentne egzekwowanie zapisów dotyczących działalności inwestycyjnej na obszarach objętych ochroną w planach |

| | |
|--|---|
| | <p>zagospodarowania przestrzennego (przede wszystkim w zakresie wysokości zabudowy, jej charakteru i funkcji),</p> <ul style="list-style-type: none"> • Uaktualnienie stref ochrony stanowisk archeologicznych na załącznikach graficznych miejscowych planów zagospodarowania przestrzennego, • Ochrona panoram oraz przedpoli widokowych poszczególnych obiektów, zespołów bądź układów, • Okresowe przeglądy stanu zachowania i zabezpieczeń obiektów zabytkowych zgodnie z Gminnym planem ochrony zabytków Gminy Grodków na wypadek konfliktu zbrojnego i sytuacji kryzysowych, • Podjęcie działań zmierzających do utworzenia Parków Kulturowych na terenie gminy, • Aktualizacja Gminnej Ewidencji Zabytków oraz Programu Opieki nad Zabytkami Gminy Grodków, • Współpraca ze służbami konserwatorskimi województwa, • Opracowanie katalogu form budownictwa regionalnego, • Opracowanie studium widokowo – krajobrazowego obszaru gminy. |
| I.3 Podejmowanie działań umożliwiających tworzenie miejsc pracy związanych z opieką nad zabytkami | <ul style="list-style-type: none"> • Wspieranie utrzymania na rynku pracy zanikających rzemiosł i zawodów. • Szkolenie osób bezrobotnych w rzemiosłach związanych z tradycyjną sztuką budowlaną, • Współpraca z Urzędami Pracy w zakresie prowadzenia bieżących prac pielęgnacyjnych, porządkowych i zabezpieczających na terenach objętych ochroną, • Określenie zadań i kompetencji dotyczących opieki nad zabytkami w obrębie administracji gminy – powołanie Gminnego Konserwatora Zabytków, • Utworzenie w strukturze Urzędu Gminy stanowiska doradcy do spraw pozyskiwania środków finansowych na opiekę nad zabytkami. |

| Priorytet II: Promocja i popularyzacja dziedzictwa kulturowego | |
|---|---|
| Kierunki działań: | Zadania: |
| II.1 Promocja i popularyzacja zabytków nieruchomych | <ul style="list-style-type: none"> • Publikowanie materiałów reklamowych i turystycznych opisujących istniejące zabytki na terenie gminy, • Opracowanie informatora o zabytkach i obiektach posiadających wartość historyczną, • Popularyzacja dobrych realizacji konserwatorskich i budowlanych Przy zabytkach, • Popularyzacja dobrych praktyk projektowych Przy zabytkach. |

| | |
|--|---|
| <p>II. 2 Promocja i popularyzacja spuścizny historycznej i krajobrazu kulturowego</p> | <ul style="list-style-type: none"> • Opracowanie mapy zabytków gminy, będącej przystępną i czytelną formą informacji wizualnej przeznaczonej dla mieszkańców i potencjalnych turystów, • Wytyczenie i opracowanie nowych, tematycznych szlaków turystycznych, promujących historię i bogactwo kulturowe gminy, np.: <ol style="list-style-type: none"> a) włączenie pałaców i dworów z terenu gminy do Szlaku zamków, pałaców i dworów Opolszczyzny, b) utworzenie ścieżki rekreacyjno-edukacyjnej szlakiem pałaców, dworów, zespołów folwarcznych i parków podworskich gminy, c) tworzenie ścieżek edukacyjnych (fragmenty dłuższych szlaków turystycznych) z włączeniem zabytków oraz stanowisk archeologicznych, zwłaszcza grodów, połączonych z innymi elementami krajobrazu kulturowego i przyrodniczego, d) połączenie Grodkowa z pozostałymi, najciekawszymi Pod względem turystycznym, miejscowościami ścieżkami rowerowymi. Przygotowanie specjalnych map i informatorów z historią najważniejszych obiektów zabytkowych, <ol style="list-style-type: none"> d) szlak kapliczek, figur i krzyży przydrożnych oraz przydomowych z terenu gminy, • Ulepszenie istniejących już szlaków turystycznych polegające na stworzeniu ujednoczonego systemu tablic informacyjnych dotyczących historii obiektów zabytkowych położonych na trasie szlaków oraz informacji na temat wartościowych obiektów zabytkowych mieszczących się w okolicy, • Udział pracowników Urząd Gminy w szkoleniach związanych z ochroną dziedzictwa kulturowego, jako merytoryczne wsparcie samorządów w skutecznym zarządzaniu dziedzictwem kulturowym, przez co jego efektywną ochroną i wykorzystaniem w rozwoju społecznym i gospodarczym, • Przygotowanie właścicieli obiektów zabytkowych do absorpcji środków z Funduszy Europejskich, Ministerstwa Kultury i Dziedzictwa Narodowego, • Organizowanie i dalsze dofinansowanie lokalnych inicjatyw związanych z propagowaniem tradycji, tożsamości, historii (współpraca ze stowarzyszeniami, szkołami, osobami fizycznymi) – jarmarki, spotkania, konkursy, wystawy, • Wprowadzenie tematyki ochrony dziedzictwa oraz historii regionu do szkół, • Opracowanie a także wspieranie publikacji (broszura, folder, przewodnik) obejmujących zagadnienia związane z historią miejscowości, zabytkami oraz z zasadami ochrony dóbr kultury, • Opracowanie ujednoczonych tablic informacyjnych zawierających dane o historii wsi i obiektach zabytkowych na jej obszarze (np. Przy wjazdach do miejscowości) oraz tablic z krótkim opisem Przy obiektach zabytkowych, • Uczestnictwo Urzędu Gminy w organizowanych przez Narodowy Instytut Dziedzictwa Europejskich Dniach Dziedzictwa – największego w Europie wydarzenia promującego dziedzictwo kulturowe, • Popularyzacja zabytków i zasobu kulturowego w środkach masowego przekazu (radio, telewizja, prasa). |
| <p>II.3 Ułatwienie dostępu do informacji o dziedzictwie kulturowym gminy</p> | <ul style="list-style-type: none"> • Aktualizacja i rozszerzenie informacji o obiektach zabytkowych na stronie internetowej Urzędu Gminy, • Publikacja artykułów o tematyce historii regionu na internetowej stronie gminy Po uprzednim uzyskaniu zgody od autorów, • Wygenerowanie mapy z zabytkami (na podstawie GEZ) oraz z elementami dziedzictwa do celów edukacyjnych i promocyjnych. |

| Priorytet III: Edukacja i szerzenie wiedzy o regionalnym dziedzictwie kulturowym | |
|---|--|
| Kierunki działań: | Zadania: |
| III.1 Szerzenie wiedzy - działania informacyjne | <ul style="list-style-type: none"> • Udostępnianie zainteresowanym posiadanych informacji i dokumentacji historycznej bądź danych bibliograficznych, • Wypracowanie możliwości, publikacji krótkich artykułów o tematyce dziedzictwa kulturowego regionu na łamach popularnej regionalnej prasy codziennej, • Propagowanie wiedzy na temat lokalnej specyfiki budowlanej i zachowania ciągłości tradycji oraz idei jej poszanowania, • Organizowanie spotkań pracowników służb konserwatorskich z miejscową społecznością, • Tworzenie ścieżek edukacyjnych w celu uświadomienia roli zabytków w krajobrazie kulturowym, • Współorganizowanie wszelkiego rodzaju wystaw poświęconych historii regionu oraz ochronie obiektów zabytkowych, • Ochrona i promocja lokalnej tradycji oraz poszanowanie dla technicznego i przemysłowego dziedzictwa gminy, • Organizowanie pikników rodzinnych z elementami tradycji lokalnej połączonych z wycieczkami turystycznymi z przewodnikiem w celu umożliwienia zapoznania się przez uczestników z zabytkami na co dzień niezauważanymi. |
| III.2 Szerzenie wiedzy- działania promocyjne | <ul style="list-style-type: none"> • Organizowanie i wspieranie realizacji konkursów (np. z historii regionu) i wystaw (w szczególności fotograficznych i malarskich), • Opracowanie cyklu szkoleń wraz z materiałem poglądowym skierowanego do mieszkańców i właścicieli obiektów zabytkowych, mających na celu promowanie standardów w zakresie rewaloryzacji i remontowania obiektów zabytkowych oraz możliwości pozyskiwania funduszy na ten cel, • Ustanowienie i przyznawanie nagrody za osiągnięcia w dziedzinie rozpowszechniania i ochrony kultury materialnej gminy (w tym projektów maturalnych i prac magisterskich i dyplomowych), • Ochrona i promocja odrębnych cech lokalnych, pielęgnacja tradycji oraz poszanowanie dla technicznego i przemysłowego dziedzictwa gminy. |
| III. Edukacja w zakresie ochrony dziedzictwa kulturowego | <ul style="list-style-type: none"> • Informowanie młodzieży szkolnej o zasobach krajobrazu kulturowego gminy oraz upowszechnienie tematyki ochrony dziedzictwa kulturowego, • Współpraca Przy organizacji wycieczek Po najciekawszych i najważniejszych miejscowościach w Gminie, • Współpraca Przy organizacji szkoleń związanych z ochrona dziedzictwa kulturowego. |

| Priorytet IV: Rozszerzenie zasobu i ochrony dziedzictwa kulturowego | |
|--|--|
| Kierunki działania: | Zadania: |
| IV.1 Monitoring zasobów, systematyczna aktualizacja i uzupełnianie gminnej ewidencji zabytków | <ul style="list-style-type: none"> • Systematyczna aktualizacja Gminnej Ewidencji Zabytków, • Współpraca z Wojewódzkim Konserwatorem Zabytków w zakresie aktualizacji rejestru zabytków: Zwrócenie się do Opolskiego Wojewódzkiego Konserwatora z prośbą o wpisanie do rejestru zabytków województwa opolskiego następujących obiektów zabytkowych: <ul style="list-style-type: none"> - Gierów – dwór; grodzisko wyżynne średniowieczne; - Grodków – dworzec kolejowy, wodociągowa wieża ciśnienia i zespół browaru (posiada tzw. kartę białą); - Jaszów – kościół pw. Podwyższenia Krzyża Pańskiego; - Kobiela – cmentarz założony w 1662 r.; grodzisko stożkowate; - Lipowa – dwór z 1 poł. XIX w.; - Przylesie Dolne – zespół folwarczny; cmentarz z 1638 r.; - Starowice Dolne – zespół dworsko-folwarczny; - Wierzbna – zespół folwarczny; - Zielonkowice – zespół folwarczny, • Rozpoznawanie i wprowadzenie do ewidencji zmian powstałych w wyniku rozbiórek, • Ochrona osi i panoram widokowych wsi o wartościach kulturowych celem ochrony przed kolidującymi inwestycjami, • Ochrona historycznych układów ruralistycznych z nawarstwieniami archeologicznymi, poprzez zachowanie historycznych parcelacji, układu dróg, form architektonicznych, • Realizacja kierunków i zasad polityki przestrzennej wskazanej w Studium uwarunkowań i kierunków zagospodarowania przestrzennego Gminy dotyczących dziedzictwa kulturowego i zabytków, krajobrazu kulturowego oraz dóbr kultury współczesnej, • Zachowanie form krajobrazowych stanowisk archeologicznych (np. grodzisk) z zakazem zabudowy, • Ochrona dziedzictwa archeologicznego; na obszarach objętych strefami ochrony i obserwacji archeologicznej oraz w obrębie stanowisk archeologicznych i ich sąsiedztwie bezwzględny wymóg przeprowadzania badań i nadzoru archeologicznego. |
| IV.2 Gromadzenie informacji i materiałów o przeszłości gminy | <ul style="list-style-type: none"> • Stworzenie ogólnodostępnego kanału zbierania informacji o zabytkach znajdujących się w rękach prywatnych, • Gromadzenie materiałów archiwalnych (tj. starych zdjęć, map itp.) ilustrujących dawny obraz przestrzeni gminy. |
| IV.3 Rozpoznanie badawcze poszczególnych obiektów, zespołów oraz obszarów zabytkowych | <ul style="list-style-type: none"> • Finansowanie wykonania kart ewidencyjnych zabytków nieruchomych dla obiektów zagrożonych, • Prowadzenie, wspieranie i w miarę możliwości finansowanie działań dokumentujących dziedzictwo kulturowe gminy (m.in.: badania archeologiczne, historyczne i archiwalne). |

8. Instrumentarium realizacji gminnego programu opieki nad zabytkami

Podmiotem powołującym gminny program opieki nad zabytkami jest samorząd gminny. Realizacja programu odbywać się będzie poprzez zespół działań podjętych przez struktury gminy oraz (pośrednio) poprzez współpracę z podmiotami władającymi obiektami zabytkowymi. w kwestiach edukacyjnych i promocyjnych kluczową rolę będą odgrywać także mieszkańcy bezpośrednio nie związani z zabytkami i dziedzictwem kulturowym.

W odniesieniu do lokalnej społeczności pielęgnowanie tradycji zawartej w zabytkach ma ścisły związek z kształtowaniem poczucia własnej wartości. w odniesieniu do podmiotów gospodarczych dobra kultury jakimi są zabytki mają potencjalnie dużą wartość marketingową.

Zakłada się, że w realizacji powyżej zredagowanego Gminnego Programu Opieki nad Zabytkami wykorzystane zostaną instrumenty prawne, finansowe i społeczne.

- Instrumenty finansowe:
 - ✓ Dotacje,
 - ✓ Subwencje,
 - ✓ Dofinansowania,
 - ✓ Nagrody,
 - ✓ Zachęty finansowe dla właścicieli obiektów zabytkowych,
 - ✓ Korzystanie z funduszy Unii Europejskiej.
- Instrumenty prawne:
 - ✓ Programy określające politykę państwa i województwa w zakresie ochrony dziedzictwa kulturowego,
 - ✓ Dokumenty wydawane przez Opolskiego Wojewódzkiego Konserwatora Zabytków wynikające z przepisów ustawowych,
 - ✓ Uchwały właściwych terytorialnie samorządów odnoszące się do zagadnień regulujących kształtowanie przestrzeni,
 - ✓ Uchwalenie miejscowych planów zagospodarowania przestrzennego zawierających ustalenia dotyczące ochrony obiektów zabytkowych,
 - ✓ Wnioskowanie o wpis do rejestru zabytków najcenniejszych obiektów.
- Instrumenty społeczne:
 - ✓ Edukacja kulturowa,
 - ✓ Informacja,
 - ✓ Współpraca,
 - ✓ Współdziałanie z organizacjami społecznymi,
 - ✓ Działania służące tworzeniu miejsc pracy związanych z opieką nad zabytkami.
- Koordinacja:
 - ✓ Strategie rozwoju miasta,
 - ✓ Plany rozwoju lokalnego,
 - ✓ Programy prac konserwatorskich,
 - ✓ Programy ochrony środowiska,
 - ✓ Studia i analizy, koncepcje zrównoważonego rozwoju,
 - ✓ Plany rewitalizacji,
 - ✓ Współpraca z ośrodkami naukowymi.
- Instrumenty kontrolne:
 - ✓ Aktualizacja Gminnej Ewidencji Zabytków,
 - ✓ Monitorowanie stanu zagospodarowania przestrzennego oraz stanu zachowania dziedzictwa kulturowego.

9. Zasady oceny realizacji gminnego programu opieki nad zabytkami

Gminna ewidencja zabytków Gminy Grodków przygotowana została na podstawie art. 22 Ustawy z dnia 23 lipca 2003 r. o Ochronie Zabytków i Opiece nad Zabytkami. Obiekty kwalifikowane są do włączenia do tworzonej ewidencji na podstawie wartości estetycznych i stanu zachowania elementów zabytkowych. Wykonana została dokumentacja fotograficzna wszystkich wartościowych Pod względem wartości historycznej obiektów.

Gminny program opieki nad zabytkami Gminy Grodków Po zaopiniowaniu przez Wojewódzkiego Konserwatora Zabytków, zostanie przedstawiony Radzie Gminy w celu przyjęcia go uchwałą. Program został opracowany na okres czterech lat i stanowi dokument uzupełniający w stosunku do innych dokumentów planistycznych i aktów prawa miejscowego. Co dwa lata Burmistrz będzie sporządzał sprawozdania z realizacji zadań Programu i przedstawiał je Radzie Gminy.

Głównym odbiorcą programu jest społeczność lokalna, która bezpośrednio powinna odczuć efekty jego wdrażania. Dotyczy to nie tylko właścicieli i użytkowników obszarów i obiektów zabytkowych, ale również wszystkich mieszkańców. Program powinien służyć podejmowaniu planowych działań dotyczących: inicjowania, wspierania, koordynowania badań i prac z dziedziny ochrony zabytków i opieki nad zabytkami oraz upowszechniania i promowania dziedzictwa kulturowego.

10. Źródła finansowania gminnego programu opieki nad zabytkami

Podstawową zasadę finansowania zadań z zakresu opieki nad zabytkami określa Ustawa o ochronie zabytków i opiece nad zabytkami z dnia 23 lipca 2003 roku. Zgodnie z zapisami zawartymi w rozdziale 7 ww. Ustawy, obowiązek sprawowania opieki nad zabytkami, w tym finansowania prac konserwatorskich, restauratorskich i robót budowlanych Przy zabytku spoczywa na osobie fizycznej lub jednostce organizacyjnej posiadającej tytuł prawny do zabytku. Dla jednostki samorządu terytorialnego, posiadającej w/w tytuł prawny do obiektu, opieka nad zabytkiem jest jej zadaniem własnym.

Niniejszy rozdział wskazuje możliwości w zakresie pozyskiwania dodatkowych środków ze źródeł pozabudżetowych. Ponieważ program jest zbiorem celów i zadań dla gminy, jako terytorium administracyjnego, a nie wyłącznie dla władz, także źródła finansowania nie odnoszą się wyłącznie do środków, którymi dysponuje gmina. Zakłada się zatem, że źródłem finansowania zadań wskazanych do realizacji w Programie, będą zarówno środki, które pozostają w dyspozycji gminy, jak również inne źródła zewnętrzne.

Źródła zewnętrznego finansowania można podzielić na:

Źródła krajowe:

- dotacje Ministra Kultury i Dziedzictwa Narodowego
- dotacje Wojewódzkiego Konserwatora Zabytków
- dotacje wojewódzkie, powiatowe, gminne
- inne źródła m.in.: programy operacyjne Ministerstwa Kultury i Dziedzictwa Narodowego

Źródła zagraniczne:

- źródła unijne w ramach funduszy strukturalnych.
- źródła poza unijne - Mechanizm Norweski i Mechanizm Finansowy EOG.
- inne źródła.

Informacje o zasadach i kryteriach dotyczących możliwości pozyskiwania środków finansowych na zadania związane z ochroną i opieką nad zabytkami znajdują się na podanych poniżej stronach internetowych.

- Informacje dotyczące programu operacyjnego „Promesa Ministra Kultury” – www.mkidn.gov.pl,
- Informacje dotyczące programu operacyjnego „Dziedzictwo kulturowe” – www.mkidn.gov.pl,
- Informacje dotyczące programu operacyjnego „Innowacyjna gospodarka”, projektu nr 6.4. Inwestycje w produkty turystyczne o znaczeniu ponadregionalnym - www.interreg.gov.pl,

- Informacje dotyczące programów operacyjnych „Regionalne programy operacyjne” – www.interreg.gov.pl.
- Informacje dotyczące programu operacyjnego „Restrukturyzacja i modernizacja sektora żywnościowego oraz rozwój obszarów wiejskich” – www.minrol.gov.pl.
- Informacje dotyczące programu operacyjnego „Kapitał ludzki” – www.mrr.gov.pl.
- Informacje dotyczące programu operacyjnego „Infrastruktura i środowisko” – www.mrr.gov.pl.
- Informacje dotyczące programu operacyjnego „Europejska współpraca terytorialna” – www.mrr.gov.pl.
- Informacje dotyczące możliwości finansowania Przy wykorzystaniu ustawy o partnerstwie publiczno-prywatnym - www.partnerstwopublicznoprywatne.info/ustawa_ppp.php.
- Informacje o źródłach unijnych w ramach funduszy strukturalnych - www.funduszeuropejskie.gov.pl.
- Informacje o źródłach poza unijnych - <http://www.eog2016.mkidn.gov.pl/>.

Regulaminy dla każdego programu operacyjnego są opracowywane co roku. Wówczas ulegają zmianom terminy składania i rozliczania wniosków o dofinansowanie.

Z budżetu państwa, w ramach środków będących w dyspozycji Opolskiego Wojewódzkiego Konserwatora Zabytków są udzielane dotacje na prace konserwatorskie, restauratorskie lub roboty budowlane Przy zabytku wpisanym do rejestru zabytków. Szczegółowe informacje są dostępne na stronie www.wuozopole.pl.

Dotacje:

Kwestie dotacji na prace konserwatorskie, restauratorskie i roboty budowlane Przy zabytku wpisanym do rejestru zabytku w reguluje rozporządzenie Ministra Kultury i Dziedzictwa Narodowego z dnia 6 czerwca 2005 r. (tj. Dz.U. z 2014 r. poz. 399).

Dotacja może zostać udzielona osobie fizycznej, jednostce samorządu terytorialnego lub innej jednostce organizacyjnej będącej właścicielem lub posiadaczem zabytku wpisanego do rejestru zabytków lub posiadającej taki zabytek w trwałym zarządzie. Udzielana jest na wykonanie prac konserwatorskich, restauratorskich i robót budowlanych, planowanych do wykonania w roku złożenia wniosku lub następnym, bądź na zasadzie refundacji poniesionych już nakładów przed upływem 3 lat Po wykonaniu prac. w przypadku refundacji kosztów prac wniosek powinien być złożony w roku następującym Po roku, w trakcie którego zakończono wszystkie prace objęte pozwoleniem. Art. 77 ustawy o ochronie zabytków i opiece nad zabytkami, określa szczegółowo wykaz działań, które mogą podlegać dofinansowaniu. Dotacja na prace konserwatorskie, restauratorskie i roboty budowlane może obejmować wyłącznie nakłady konieczne poniesione na przeprowadzenie następujących działań:

- 1) sporządzenie ekspertyz technicznych i konserwatorskich;
- 2) przeprowadzenie badań konserwatorskich, architektonicznych lub archeologicznych;
- 3) wykonanie dokumentacji konserwatorskiej;
- 4) opracowanie programu prac konserwatorskich i restauratorskich;
- 5) wykonanie projektu budowlanego zgodnie z przepisami prawa budowlanego;
- 6) sporządzenie projektu odtworzenia kompozycji wnętrz;
- 7) zabezpieczenie, zachowanie i utrwalenie substancji zabytku;
- 8) stabilizację konstrukcyjną części składowych zabytku lub ich odtworzenie w zakresie niezbędnym dla zachowania tego zabytku;
- 9) odnowienie lub uzupełnienie tynków i okładzin architektonicznych albo ich całkowite odtworzenie, z uwzględnieniem charakterystycznej dla tego zabytku kolorystyki;
- 10) odtworzenie zniszczonej przynależności zabytku, jeżeli odtworzenie to nie przekracza 50 % oryginalnej substancji tej przynależności;
- 11) odnowienie lub całkowite odtworzenie okien, w tym ościeżnic i okiennic, zewnętrznych drzwi i drzwi, więźby dachowej, pokrycia dachowego, rynien i rur spustowych;
- 12) modernizację instalacji elektrycznej w zabytkach drewnianych lub w zabytkach, które posiadają oryginalne, wykonane z drewna części składowe i przynależności;
- 13) wykonanie izolacji przeciwwilgociowej;
- 14) uzupełnianie narysów ziemnych dzieł architektury obronnej oraz zabytków archeologicznych nieruchomych o własnych formach krajobrazowych;

15) działania zmierzające do wyeksponowania istniejących, oryginalnych elementów zabytkowego układu parku lub ogrodu;

16) zakup materiałów konserwatorskich i budowlanych, niezbędnych do wykonania prac i robót Przy zabytku wpisanym do rejestru, o których mowa w pkt. 7-15;

17) zakup i montaż instalacji przeciwłamaniowej oraz przeciwpożarowej i odgromowej.

Dotacja udzielana jest w wysokości 50% nakładów koniecznych na wykonanie powyższych działań. Wysokość dotacji może być zwiększona do 100 % nakładów koniecznych na wykonanie przez wnioskodawcę prac konserwatorskich, restauratorskich lub robót budowlanych Przy zabytku wpisanym do rejestru jeżeli:

- zabytek posiada wyjątkową wartość historyczną, artystyczną lub naukową,
- wymaga przeprowadzenia złożonych Pod względem technologicznym prac konserwatorskich, restauratorskich lub robót budowlanych,
- stan zachowania zabytku wymaga niezwłocznego podjęcia prac konserwatorskich, restauratorskich lub robót budowlanych.

Powyższe powinny uzasadniać odpowiednie ekspertyzy. Łączna kwota dotacji nie może przekraczać wysokości 100 % nakładów koniecznych na wykonanie tych prac lub robót. Organy uprawnione do udzielania dotacji prowadzą wykazy udzielonych dotacji oraz informują się wzajemnie o udzielonych dotacjach. Minister właściwy do spraw kultury i ochrony dziedzictwa narodowego udziela osobie fizycznej lub jednostce organizacyjnej zamierzającej realizować działania o których mowa w art. 31 ust. 1a, dotacji na przeprowadzenie nadań archeologicznych, o których mowa w art. 31 ust. 2, oraz wykonanie ich dokumentacji, w przypadku gdy koszt planowanych badań i ich dokumentacji będzie wyższy niż 2% kosztów planowanych działań. (art. 82 a,1.) ustawy o ochronie zabytków i opiece nad zabytkami.

Dotacje Wojewódzkiego Konserwatora Zabytków

Dotacja udzielana jest na zasadach określonych w art. 75, 76.1, 77, 78, ustawie o ochronie zabytków i opiece nad zabytkami oraz Rozporządzeniu Ministra Kultury i Dziedzictwa Narodowego w sprawie udzielania dotacji celowej na prace konserwatorskie, restauratorskie i roboty budowlane Przy zabytku wpisanym do rejestru zabytków. Wniosek należy złożyć do 28 lutego, roku w którym ma być udzielona dotacja na dofinansowanie prac, które zostaną przeprowadzone, lub do 30 czerwca, roku w którym dotacja ma być udzielona na dofinansowanie prac przeprowadzonych w okresie 3 lat poprzedzających złożenie wniosku (refundacja). Wniosek znajduje się na stronie www.wuozopole.pl.

Dotacje Samorządu Województwa Opolskiego

Samorząd Województwa w ramach posiadanych środków udziela dotacji celowych na prace konserwatorskie i restauratorskie Przy zabytku wpisanym do rejestru w drodze konkursu. Zasady i tryb udzielania dotacji określa uchwała nr XXXII/345/2009 z dnia 17 grudnia 2009 r. Wniosek należy złożyć w terminie wyznaczonym przez Zarząd Województwa Opolskiego w ramach corocznie ogłaszanego konkursu.

Środki Wojewódzkiego Funduszu Ochrony Środowiska i Gospodarki Wodnej

Zasady i kryteria udzielenia dotacji na prace konserwatorskie i restauratorskie Przy zabytku wpisanym do rejestru ustala uchwała nr 45/2007 z dnia 12.10.2007 r. Jednym z kryteriów jest ochrona przyrody oraz krajobrazu i leśnictwo - zachowanie cennych elementów przyrody oraz krajobrazu przez przywracanie walorów zabytkowym założeniom parkowym, pałacowo-ogrodowym i ogrodom.

Środki Ministra Kultury i Dziedzictwa Narodowego

Programy Ministra Kultury i Dziedzictwa Narodowego to mechanizm, dzięki któremu przyznawane są dotacje ze środków budżetu państwa znajdujących w dyspozycji resortu kultury. w tym obszarze finansowanie zadań związanych o ochroną i opieką nad zabytkami odbywa się w ramach programu „Dziedzictwo kulturowe” Priorytet 1 „Ochrona Zabytków”.

Celem priorytetu jest zachowanie materialnego dziedzictwa kulturowego, realizowane poprzez konserwację i rewaloryzację zabytków nieruchomych i ruchomych oraz ich udostępnianie na cele publiczne. Instytucją zarządzającą priorytetem jest departament ochrony zabytków. do priorytetu nie kwalifikują się zadania, które są współfinansowane ze środków europejskich.

Szczegółowe informacje <https://esp.mkidn.gov.pl/>.

Środki Europejskiego Funduszu Rozwoju Regionalnego w ramach Regionalnego Programu Operacyjnego Województwa Opolskiego na lata 2014 - 2020

W tej perspektywie finansowej środki RPO WO 2014-2020 będą jednym z głównych źródeł dofinansowujących ochronę zabytków. Dokument określa najważniejsze dla rozwoju gospodarczo-społecznego woj. opolskiego obszary wsparcia, które będą współfinansowane z dwóch funduszy: Europejskiego Funduszu Rozwoju Regionalnego i Europejskiego Funduszu Społecznego. Projekty związane z ochroną zabytków będą realizowane w ramach Osi Priorytetowej V Ochrona Środowiska, dziedzictwa kulturowego i naturalnego.

Szczegółowe informacje www.rpo.opolskie.pl.

Środki Europejskiego Funduszu Rolnego Rozwoju Obszarów Wiejskich – Program Rozwoju Obszarów Wiejskich Leader

LEADER jest działaniem realizowanym w ramach Programu Rozwoju Obszarów Wiejskich na lata 2014-2020, działania Osi 3 i 4. Program Rozwoju Obszarów Wiejskich 2014 - 2020 przewiduje wykorzystanie ponad 43 mld euro. w ramach działania LEADER będą wspierane operacje, których celem jest m.in.: zachowanie dziedzictwa lokalnego. Pomocy udziela się podmiotom z tytułu inwestycji w zakresie:

– remontu, przebudowy i wyposażenia obiektów pełniących funkcje publiczne, społeczno-kulturalne, rekreacyjne i sportowe, w tym obiektów zabytkowych;

– remontu, przebudowy i wyposażenia obiektów służących promocji obszarów wiejskich, w tym propagowaniu i zachowaniu dziedzictwa kulturowego, tradycji, sztuki lub kultury; kształtowania przestrzeni publicznej;

– budowy lub remontu, przebudowy publicznej infrastruktury związanej rozwojem funkcji turystycznych, sportowych i społeczno-kulturalnych;

– zakupu obiektów zabytkowych lub charakterystycznych dla tradycji budownictwa w danym regionie oraz ich adaptację na cele publiczne;

– odnawiania, eksponowania lub konserwacji lokalnych pomników historii, obiektów architektury sakralnej i miejsc pamięci.

Środki Europejskiego Funduszu Rozwoju Regionalnego w ramach Programu Współpracy Transgranicznej Republika Czeska – Rzeczpospolita Polska 2014 - 2020.

Program Współpracy Transgranicznej Republika Czeska – Rzeczpospolita Polska 2014-2020 zostanie uruchomiony Po jego zatwierdzeniu przez Komisję Europejską (1 poł. 2015 r.) w jego ramach wydzielono cztery osie priorytetowe:

- Oś priorytetowa 1 Wspólne zarządzanie ryzykiem.
- Oś priorytetowa 2 Rozwój potencjału przyrodniczego i kulturowego na rzecz wspierania zatrudnienia.
- Oś priorytetowa 3 Edukacja i kwalifikacje.
- Oś priorytetowa 4 Współpraca instytucji i społeczności.

Szczegółowe informacje www.cz.pl.eu/pl.

Środki Mechanizmu Finansowego EOG i Norweskiego Mechanizmu Finansowego

Ministerstwo Kultury i Dziedzictwa Narodowego jako operator Programu „Konserwacja i rewitalizacja dziedzictwa kulturowego” ogłaszało nabory w nw. typach działań:

- rewitalizacja, konserwacja, renowacja i adaptacja na cele kulturalne historycznych obiektów i zespołów zabytkowych wraz z otoczeniem (zakup wyposażenia może stanowić integralną część projektu);
- budowa, rozbudowa, remonty i przebudowa instytucji kultury o znacznym potencjale wpływu na społeczno-ekonomiczny rozwój regionu (zakup wyposażenia może stanowić integralną część projektu);
- konserwacja zabytków ruchomych oraz zabytkowych księgozbiorów, zbiorów piśmienniczych, archiwaliów i zbiorów audiowizualnych, w tym filmowych (zakup wyposażenia i sprzętu służącego do konserwacji może stanowić integralną część projektu);
- rozwój zasobów cyfrowych w dziedzinie kultury, w tym: digitalizacja zabytków ruchomych oraz zabytkowych księgozbiorów, zbiorów piśmienniczych, archiwaliów i zbiorów audio, audiowizualnych i filmowych oraz tworzenie wirtualnych instytucji kultury (zakup wyposażenia i sprzętu służącego do digitalizacji może stanowić integralną część projektu).

11. Realizacja i finansowanie przez Gminę zadań z zakresu ochrony zabytków

| Zrealizowane zadania na zabytkach | | Zakres | Wartość zadania |
|-----------------------------------|---|--|-----------------|
| 2009 | Remont Bramy Lewińskiej i otoczenia | | 709 028,69 |
| 2009-2011 | Remont zabezpieczający Ratusza w Grodkowie | <ul style="list-style-type: none"> - skotwienie murów ratusza i wieży, - remont stropów II piętra, - remont więźby dachowej, - wymianę pokrycia dachowego i obróbek blacharskich, - remont wieży ratuszowej, - przemurowanie kominów, - wymianę instalacji odgromowej, - wykonanie lukarn dachowych, - roboty rozbiórkowe, ziemne i izolację pionową murów fundamentowych, - renowację i wymianę stolarki okiennej wraz z parapetami wewnętrznymi i zewnętrznymi, - ocieplenie i odbudowę poddasza, - wykonanie podłogi na poddaszu, - roboty tynkarskie, malarskie ścian Ratusza – elewacje. | 2 142 796,17 |
| 2010-2011 | Rewitalizacja otoczenia Ratusza w Grodkowie | <p>Głównym założeniem ideowym rewitalizacji centrum Grodkowa było odtworzenie właściwej funkcji Rynku, która kształtowana w przedziale wieków została okupowana obcą tkanką urbanistyczną.</p> <p>W ramach ww. projektu wykonano dojścia i dojazdy w formie ciągów pieszo-jezdnymi wyłącznie z materiałów naturalnych, kamiennych o jednolitej stonowanej kolorystyce, która nie stanowi konkurencji dla głównego obiektu - Ratusza.</p> <p>Wybudowano trzy zespoły parkingów (wzdłuż pierzei ul. Rynek) dla samochodów osobowych z uwzględnieniem miejsc postojowych dla osób niepełnosprawnych (52 stanowiska + 7 stanowisk dla osób niepełnosprawnych). Nasadzono nowe drzewa (szczepiony klon kulisty) wokół Ratusza oraz kwartalnie w narożach płyty Rynku.</p> <p>Wszystkie elementy małej architektury (ławki, kosze na śmieci, stojaki na rowery, włazy kanalizacyjne, osłony pni drzew) zostały dobrane w formach historyzujących, właściwych dla terenów zabytkowych.</p> <p>Pomnik Józefa Elsnera został poddany renowacji i nieco zmieniła się jego lokalizacja.</p> <p>W części południowej zainstalowano fontannę w formie placu wodnego.</p> <p>Rozbudowano istniejący układ oświetleniowy o elementy iluminacyjne – oświetlenie bryły Ratusza, pomnika Elsnera oraz zieleni urządzonej.</p> <p>Pod płytą Rynku przebudowano sieć wodociągową i wybudowano sieć kanalizacji deszczowej.</p> <p>Ponadto w celu zwiększenia bezpieczeństwa i uniknięcia aktów wandalizmu zainstalowano dwie kamery monitorujące otoczenie Ratusza</p> | 3 892 677,84 |
| 2013 | Oświetlenie tarczy zegarowej Ratusza w Grodkowie | | 24 403,20 |
| 2013 | Remont zabezpieczający byłego Kościoła Ewangelickiego w Grodkowie | Remont hełmu wieży byłego Kościoła Ewangelickiego w Grodkowie | 229 557,13 |
| 2014 | wykonano remont pokrycia dachowego budynku | | 41 276 |

| | | | |
|-----------|--|--|--------------|
| | Przy ul. Sienkiewicza 7 w Grodkowie | | |
| 2015 | Remont pokrycia dachowego budynku Przy ul. Ligonja 3 w Grodkowie | | 28 663 |
| 2015-2016 | Przebudowa, rozbudowa i zmiana sposobu użytkowania części budynku byłego szpitala na budynek Opieki Społecznej w Grodkowie | | 1 820 155,90 |
| 2016 | Remont elewacji budynku Przy ul. Wrocławskiej 27 w Grodkowie | | 53 585 |
| | Remont pokrycia dachowego budynku Przy ul. Otmuchowskiej 4 w Grodkowie | | 134 000 |
| 2017 | Remont elewacji budynków Przy ul. Krakowskiej 1-3 i Szpitalnej 14 w Grodkowie | | 110 039 |

Planowane zadania na zabytkach w latach następnych

| | | | |
|-----------|---|--|--|
| 2017-2018 | Przebudowa budynku dworca | renowacja elewacji, wymiana stolarki okiennej i izolacja pionowa i pozioma ścian, przebudowa pomieszczeń wewnątrz tym budowa sanitariatów i poczekalni, wymiana instalacji elektrycznych, c.o., i wod-kan., wymiana posadzek, tynków wewnętrznych, malowanie | |
| 2018 | Przebudowa obiektu remizy OSP Gałaczycze | wzmocnienie konstrukcji więźby dachowej, wymianę pokrycia dachowego, ocieplenie elewacji, wymianę stolarki drzwiowej zewnętrznej, wykonanie systemu ogrzewania, zmianę podziału pomieszczeń wewnątrz budynku, budowę komina, wykonanie nowych posadzek, wykonanie instalacji elektrycznej i branżowej. | |
| 2018 | Remont budynku Urzędu w Grodkowie | | |
| 2018 | Rewitalizacja Ratusza w Grodkowie | 1. Roboty budowlane związane ze zmianą sposobu użytkowania pomieszczeń <u>wschodniego skrzydła Ratusza</u> na pomieszczenia Miejskiej i Gminnej Biblioteki Publicznej wraz z budową instalacji wewnętrznych, w szczególności: wyburzenie istniejących ścian działowych przewidzianych do rozbiórki, rozebranie posadzek oraz warstw podłogowych, wzmocnienie stropów, wydzielenie poszczególnych pomieszczeń wg projektu – wykonanie ścian działowych wraz z montażem ościeżnic projektowanej stolarki drzwiowej, wykonanie szybu windy, wykonanie przejść dla przewodów wentylacji mechanicznej, instalacji wodno – kanalizacyjnej i elektrycznej, wykonanie instalacji elektrycznej i alarmowej, wod.- kan, c.o., wentylacji mechanicznej, wykonanie zabudów z płyt gipsowo – kartonowych, wykonanie nowych posadzek, wykonanie nowych tynków wewnętrznych, wykonanie sufitów podwieszonych, podłączenie opraw oświetleniowych, wykonanie wykończeń podłóg, ścian i sufitów, | |

| | | | |
|-----------|---|--|--|
| | | <p>podłączenie urządzeń, wykonanie czerpni i wyrzutni powietrza dla instalacji wentylacji mechanicznej.</p> <p>2. Roboty budowlane związane ze zmianą sposobu użytkowania pomieszczeń <u>zachodniego skrzydła Ratusza</u> wraz z remontem instalacji wewnętrznych, w szczególności: wykonanie nowych ścian działowych, wykonanie nowych ścian murowanych, wykonanie instalacji wewnętrznych (elektrycznej, wod.-kan., wentylacji mechanicznej, c.o.), wykonanie posadzek, wykonanie sufitów, wykonanie i montaż ścianek działowych, wykonanie otworów stropach, wykonanie czerpni i wyrzutni powietrza dla instalacji wentylacji mechanicznej, które wykonane zostaną na kondygnacji poddasza wraz z centralą instalacji wentylacji mechanicznej.</p> <p>3. Zakup wyposażenia na potrzeby poszczególnych pomieszczeń Ratusza Miejskiego w Grodkowie.</p> | |
| 2018-2019 | Zmiana sposobu użytkowania budynku byłej szkoły podstawowej na budynek świetlicy wiejskiej we wsi Wierzbnik | | |

Udzielone dotacje przez gminę Grodków na prace konserwatorskie, restauratorskie czy roboty budowlane Przy zabytku wpisanym do rejestru zabytków (nie przekraczających 50 % wartości inwestycji):

| Rok | Zakres | Wartość |
|--------------------------|---|-----------|
| 2016 | dotacja w wysokości dla Parafii Rzymskokatolickiej pw. św. Jadwigi Śląskiej w Żelaznej na wykonanie prac konserwatorsko-restauratorskich polegających na utrwaleniu substancji zabytku: – wymiana pokrycia dachowego oraz odnowienie wieży w kościele filialnym p.w. Wniebowzięcia N.M.P. w Osieku Grodkowskim wpisanym do rejestru zabytków województwo opolskiego Pod numerem 1153/66 z dnia 17.02.1966r. | 10 000,00 |
| | dotacja w wysokości dla Parafii Rzymskokatolickiej p. w. św. Andrzeja Apostoła w Kucharzowicach na wykonanie prac konserwatorsko-restauratorskich polegających na utrwaleniu substancji zabytku – rekonstrukcja kolorystyki wnętrza na podstawie badań strategicznych w kościele filialnym p. w. św. Katarzyny Aleksandryjskiej w Bąkowie wpisanym do rejestru zabytków województwo opolskiego Pod numerem 886/64 z dnia 15.05.1964r. | 8 000,00 |
| 2017 | dotacja dla Parafii Rzymskokatolickiej p. w. św. Andrzeja Apostoła w Kucharzowicach na wykonanie prac konserwatorsko – restauratorskich polegających na utrwaleniu substancji zabytku – rekonstrukcja kolorystyki wnętrza na podstawie badań strategicznych – II etap, w kościele filialnym p.w. św. Katarzyny Aleksandryjskiej w Bąkowie, 49-200 Grodków. | 10 000,00 |
| Planowane dotacje | | |
| 2018 | dotacja dla Parafii św. Michała Archanioła, ul. Warszawska 22, 49-200 Grodków na prace konserwatorskie – renowacja zabytkowych organów w kościele p.w. św. Michała Archanioła w Grodkowie, | |
| | dotacja dla Rzymskokatolickiej Parafii p.w. M.B. Królowej Świata i Św. Marcina w Gałęczycach 45 na prace konserwatorskie – malowanie wnętrza kościoła p.w. M.B. Królowej Świata i Św. Marcina w Gałęczycach, | |
| | dotacja dla Rzymskokatolickiej Parafii p.w. Św. Jerzego w Kobieli 26 na prace konserwatorskie – doraźne zabezpieczenie helmu wieży kościoła p.w. Św. Jerzego w Kobieli. | |

W latach kolejnych Gmina Grodków planuje sukcesywnie remontować budynki gminne znajdujące się w ewidencji zabytków, szczególnie dotyczy to remontu elewacji oraz ewentualnie remontu pokryć dachowych (większość pokryć dachowych jest już wyremontowanych w budynkach stanowiących 100 % własność Gminy Grodków).

Spis map

Mapa 1. Gmina Grodków (<http://www.grodkow.pl/244-gmina/4425-polozenie.html>).

Spis tabel

- Fot. 1. Grodków. a) Wieża Bramy Lewińskiej, b) Wieża Bramy Ziębickiej, c) Baszta Więzienna.
Fot. 2. Grodków. a) mury obronne Przy ul. Chrobrego, b) mury obronne przy ul. Warszawskiej.
Fot. 3. Grodków. a) mury obronne Przy ul. Wrocławskiej, b) mury obronne przy ul. Wyspiańskiego.
Fot. 4. Grodków, Budynek ratusza, ul. Rynek 1.
Fot. 5. Grodków, kościół pw. św. Michała Archanioła, ul. Warszawska.
Fot. 6. Grodków, kościół ewangelicki, ul. Chopina.
Fot. 7. Grodków. Wiatrak typu holenderskiego, ul. Krakowska.
Fot. 8. Grodków. Ruiny warzelnia w zespole dawnego browaru, ul. Ligonia.
Fot. 9. Grodków. Budynek dworca PKP, ul. Warszawska.
Fot. 10. Bąków. Kościół pw. św. Katarzyny.
Fot. 11. Bogdanów. Kościół pw. św. Stanisława.
Fot. 12. Gałączyce. Kościół pw. św. Marcina.
Fot. 13. Gałączyce. Plebania.
Fot. 14. Gierów. Dwór.
Fot. 15. Gnoja. Kościół pw. Matki Bożej Różańcowej.
Fot. 16. Gola Grodkowska. Spichlerz.
Fot. 17. Jaszów. Dwór.
Fot. 18. Jeszkotle. Kościół filialny pw. św. Antoniego.
Fot. 19. Jeszkotle. Dwór.
Fot. 20. Jędrzejów. Kościół parafialny pw. św. Szymona i Judy Tadeusza.
Fot. 21. Jędrzejów. Pałac, ob. Dom pomocy Społecznej.
Fot. 22. Kobiela. Kościół parafialny pw. św. Jerzego.
Fot. 23. Kolnica. Kościół parafialny pw. św. Wawrzyńca.
Fot. 24. Kopice. Pałac.
Fot. 25. Kopice. Kaplica grobowa rodziny Schaffgotschów.
Fot. 26. Kopice. Kaplica pałacowa.
Fot. 27. Kopice. Kościół parafialny pw. Podwyższenia Krzyża Świętego.
Fot. 28. Kopice. Kaplica grobowa rodziny Schaffgotschów.
Fot. 29. Lipowa. Kościół pw. św. Marcina.
Fot. 30. Młodoszowice. Kościół filialny pw. św. Marcina.
Fot. 31. Osiek Grodkowski. Kościół filialny pw. Wniebowzięcia NMP.
Fot. 32. Osiek Grodkowski. Pałac.
Fot. 33. Przylesie Dolne. Kościół filialny pw. św. Piotra i Pawła.
Fot. 34. Przylesie Dolne. Spichlerz w zespole folwarcznym.
Fot. 35. Starowice Dolne. Kościół filialny pw. Niepokalanego Poczęcia NMP.
Fot. 36. Sulisław. Pałac.
Fot. 37. Tarnów Grodkowski. Kościół filialny pw. św. Anny.
Fot. 38. Wierzbnik. Kościół parafialny pw. św. Michała Archanioła.
Fot. 39. Więcmierzyce. Kościół filialny pw. św. Bartłomieja.
Fot. 40. Więcmierzyce. Spichlerz w zespole folwarcznym.
Fot. 41. Żelazna. Spichlerz w zespole folwarcznym.

Spis tabel

Tabela 1. Zabytki nieruchome gminy Grodków wpisane do rejestru zabytków

Tabela 2. Zabytki ruchome gminy Grodków wpisane do rejestru zabytków.

Tabela 3. Stanowiska archeologiczne na terenie gminy Grodków wpisane do rejestru zabytków.

Tabela 4. Obiekty znajdujące się w Gminnej Ewidencji Zabytków gminy Grodków.

Tabela 5. Stanowiska archeologiczne zlokalizowane na terenie Gminy Grodków.

Tabela 6. Analiza SWOT gminy Grodków.

Bibliografia

1. Konstytucja Rzeczypospolitej Polskiej z dnia 2 kwietnia 1997 r.,
2. Ustawa z dnia 23 lipca 2003 r. o ochronie zabytków i opiece nad zabytkami (t. j. Dz. U. 2014 r. poz. 1446 ze zm.);
3. Konstytucja Rzeczypospolitej Polskiej z dnia 2 kwietnia 1997 r.- Dz. U. z 1997 r. nr 78 poz. 483, ze zm.);
4. Ustawa z dnia 27 czerwca 1997 r. o bibliotekach (t. j., Dz. U. 2012 r. poz. 642, ze zm.);
5. Ustawa z dnia 27 marca 2003 r. o planowaniu i zagospodarowaniu przestrzennym (t. j., Dz. U. 2016 r. poz. 778, ze zm.)
6. Ustawa z dnia 7 lipca 1994 r.- Prawo budowlane (t. j., Dz. U. 2016 r. poz. 290 ze zm.);
7. Ustawa z dnia 27 kwietnia 2001 r.- Prawo ochrony środowiska (t. j. Dz. U. 2016 r. poz. 672 ze zm.);
8. Ustawa z dnia 16 kwietnia 2004 r. o ochronie przyrody (t. j., Dz. U. 2015 r. poz. 1651 ze zm.);
9. Ustawa z dnia 21 sierpnia 1997 r. o gospodarce nieruchomościami (t. j., Dz. U. 2015 r. poz. 1774 ze zm.);
10. Ustawa z dnia 25 października 1991 r. o organizowaniu i prowadzeniu działalności kulturalnej (t. j., Dz. U. 2012 poz. 406 ze zm.);
11. Ustawa z dnia 24 kwietnia 2003 r. o działalności pożytku publicznego i wolontariacie (t. j., Dz. U. 2016 r. poz. 239 ze zm.);
12. Ustawa z dnia 21 listopada 1996 r. o muzeach (t.j., Dz. U. 2012 r. poz. 987 ze zm.);
13. Ustawa z dnia 14 lipca 1983 r. o narodowym zasobie archiwalnym i archiwach (t. j., Dz. U. 2015 r. poz. 1446, ze zm.);
14. Ustawa z 6 września 2001 r. o dostępie do informacji publicznej (t.j. Dz. U. 2015 r. poz. 2058 ze zm.);
15. Rozporządzenie Ministra Kultury i Dziedzictwa Narodowego z dnia 26 maja 2011 r. w sprawie prowadzenia rejestru zabytków krajowej, wojewódzkiej i gminnej ewidencji zabytków oraz krajowego wykazu zabytków skradzionych lub wywiezionych za granicę niezgodnie z prawem (Dz. U. 2011 r. nr 113, poz. 661);
16. Rozporządzenie Ministra Kultury z dnia 6 czerwca 2005 r. w sprawie udzielania dotacji celowej na prace konserwatorskie, restauratorskie i roboty budowlane Przy zabytku wpisanym do rejestru zabytków (t. j., Dz. U. z 2014 r. poz. 399);
17. Materiały konserwatorskie udostępnione w siedzibie WKZ w Opolu;
18. Program opieki nad Zabytkami dla Gminy Grodków na lata 2012-2015,
19. A. Legendziewicz, Badania architektury Grodkowa. Średniowieczne fortyfikacje miejskie [w:] z dziejów Grodkowa i ziemi grodkowskiej cz. 2, Grodków 2015, s. 67-88,
20. A. Legendziewicz, Badania architektury Grodkowa. Ratusz i blok śródrynkowy [w:] z dziejów Grodkowa i ziemi grodkowskiej cz. 2, Grodków 2015, s. 89-111,
21. A. Legendziewicz, Badania architektury Grodkowa. Wczesnogotycki kościół parafialny i jego przekształcenia [w:] z dziejów Grodkowa i ziemi grodkowskiej cz. 2, Grodków 2015, s. 112-136,
22. I. Jasińska, Historia rzemiosła, handlu i przemysłu na ziemi grodkowskiej [w:] z dziejów Grodkowa i ziemi grodkowskiej cz. 2, Grodków 2015, s. 137-151
23. W. M. Cebulka, Grodkowskie cmentarze i miejsca pochówków [w:] z dziejów Grodkowa i ziemi grodkowskiej cz. 2, Grodków 2015, s. 252-263,
24. www.nid.pl;
25. www.zabytek.pl;
26. www.kopice.org;
27. www.nimoz.pl;
28. www.isap.sejm.gov.pl;
29. www.opole.uw.gov.pl.